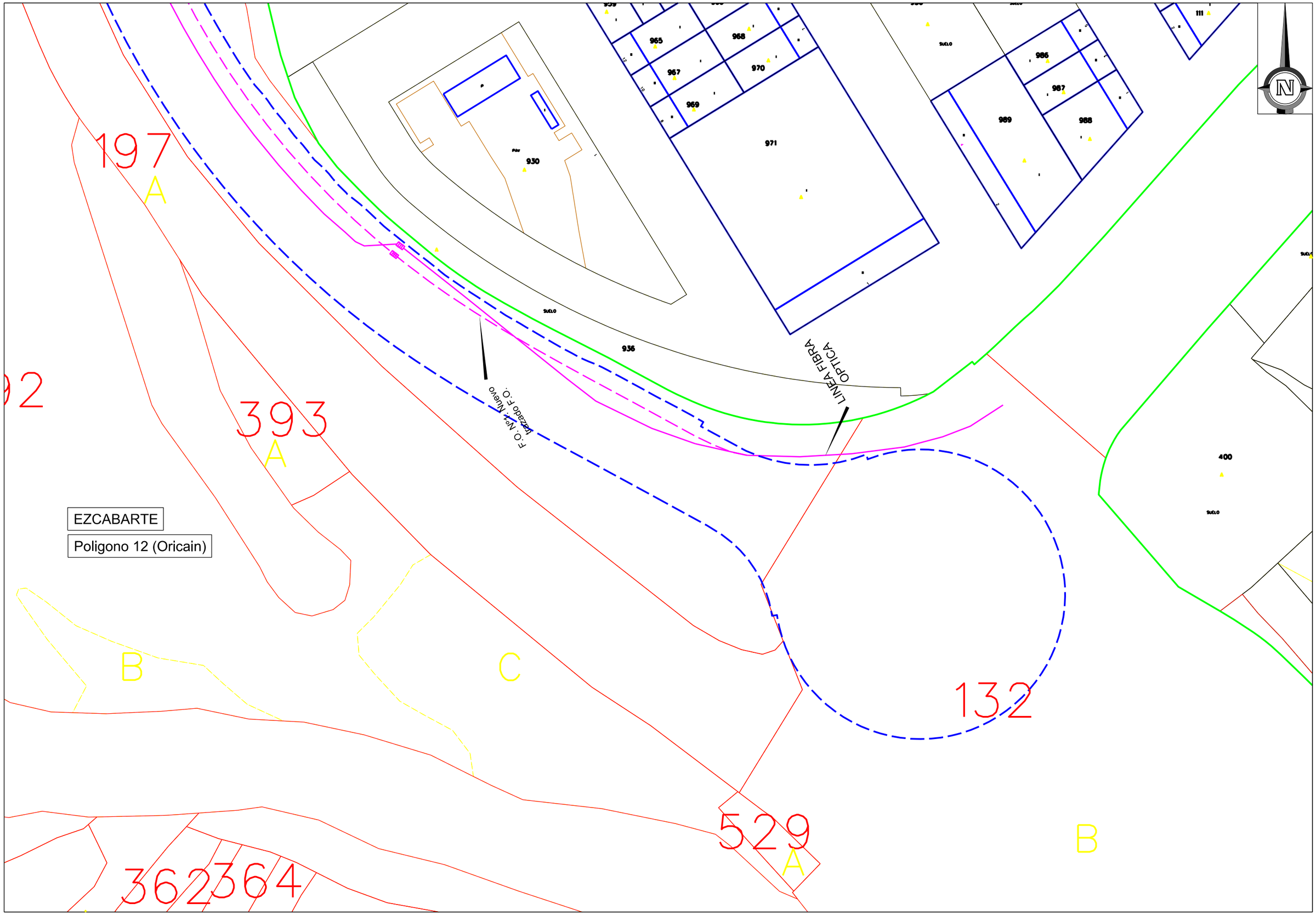

Gobierno de Navarra / Nafarroako Gobernua	**Sección de Expropiaciones** **Desjabetze Atala**	ESCALA: Numérica 1:1.000 Gráfica	0 20m. 40m.	PROYECTO DE CONVERSIÓN DE LA CARRETERA N-121 A EN VÍA 2+1 ENTRE EL P.K. 5+550 (GLORIETA DE LOS TÚNELES DE EZCABA) Y EL P.K. 10+500 (TRAVESÍA DE OLAVE)	DESIGNACIÓN DEL PLANO Lote 1	FECHA Abril 2020	PLANO HOJA 1 DE 17

EZCABARTE

Poligono 10 (Azoz)

345

346

348

131

189

531

EZ-01

Nuevo trazado F.O.

EZCABARTE

Poligono 12 (Oricain)

985

984

112

942

939

940

941

539

73

74

928

964

963

962

961

960

Gobierno de Navarra / Nafarroako Gobernua	**Sección de Expropiaciones** **Desjabetze Atala**	ESCALA: Numérica 1:1.000 Gráfica	0 20m. 40m.	PROYECTO DE CONVERSIÓN DE LA CARRETERA N-121 A EN VÍA 2+1 ENTRE EL P.K. 5+550 (GLORIETA DE LOS TÚNELES DE EZCABA) Y EL P.K. 10+500 (TRAVESÍA DE OLAVE)	DESIGNACIÓN DEL PLANO Lote 1	FECHA Abril 2020	PLANO HOJA 2 DE 17

EZCABARTE

Poligono 10 (Azoz)

EZCABARTE

Poligono 12 (Oricain)

EZ-02

EZ-03

EZ-04

EZ-05

EZ-06

EZ-7

EZ-08

LINEA FIBRA OPTICA

Nuevo trazado F.O.

ABAS Nº1: Nueva arqueta abastecimiento y tubería conexión

Gobierno de Navarra / Nafarroako Gobernua	**Sección de Expropiaciones** **Desjabetze Atala**	ESCALA: Numérica 1:1.000 Gráfica 0 20m. 40m.	PROYECTO DE CONVERSIÓN DE LA CARRETERA N-121 A EN VÍA 2+1 ENTRE EL P.K. 5+550 (GLORIETA DE LOS TÚNELES DE EZCABA) Y EL P.K. 10+500 (TRAVESÍA DE OLAVE)	DESIGNACIÓN DEL PLANO Lote 1	FECHA Abril 2020	PLANO HOJA 3 DE 17

EZCABARTE

Poligono 10 (Azoz)

EZCABARTE

Poligono 12 (Oricain)

EZ-09

EZ-10

EZ-11

EZ-12

EZ-13

Gobierno de Navarra / Nafarroako Gobernua	**Sección de Expropiaciones** **Desjabetze Atala**	ESCALA: Numérica 1:1.000 Gráfica 0 20m. 40m.	PROYECTO DE CONVERSIÓN DE LA CARRETERA N-121 A EN VÍA 2+1 ENTRE EL P.K. 5+550 (GLORIETA DE LOS TÚNELES DE EZCABA) Y EL P.K. 10+500 (TRAVESÍA DE OLAVE)	DESIGNACIÓN DEL PLANO Lote 1	FECHA Abril 2020	PLANO HOJA 4 DE 17

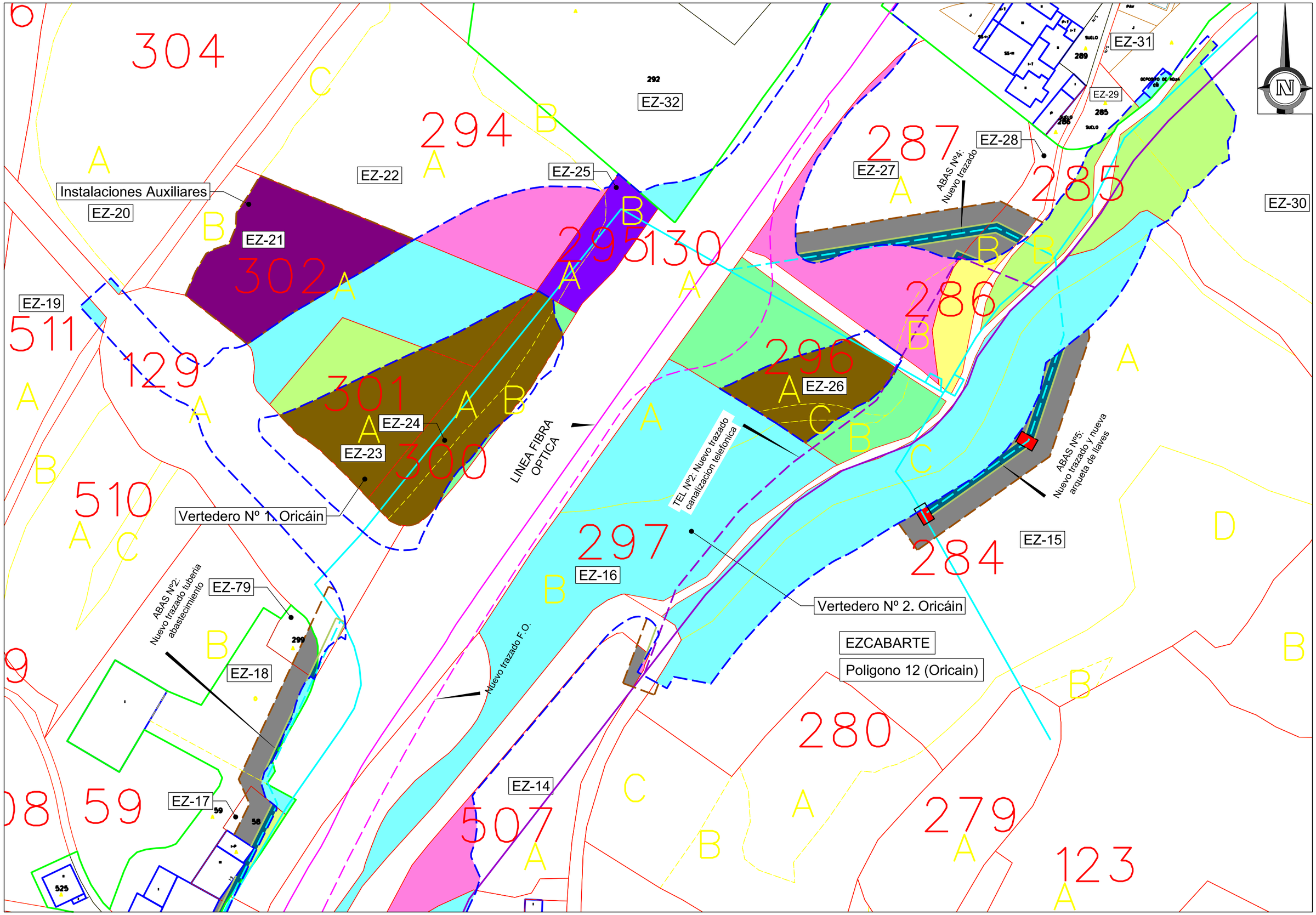

Gobierno de Navarra / Nafarroako Gobernua	**Sección de Expropiaciones** **Desjabetze Atala**	ESCALA: Numérica 1:1.000	Gráfica 0 — 20m. — 40m.	PROYECTO DE CONVERSIÓN DE LA CARRETERA N-121 A EN VÍA 2+1 ENTRE EL P.K. 5+550 (GLORIETA DE LOS TÚNELES DE EZCABA) Y EL P.K. 10+500 (TRAVESÍA DE OLAVE)	DESIGNACIÓN DEL PLANO Lote 1	FECHA Abril 2020	PLANO HOJA 5 DE 17

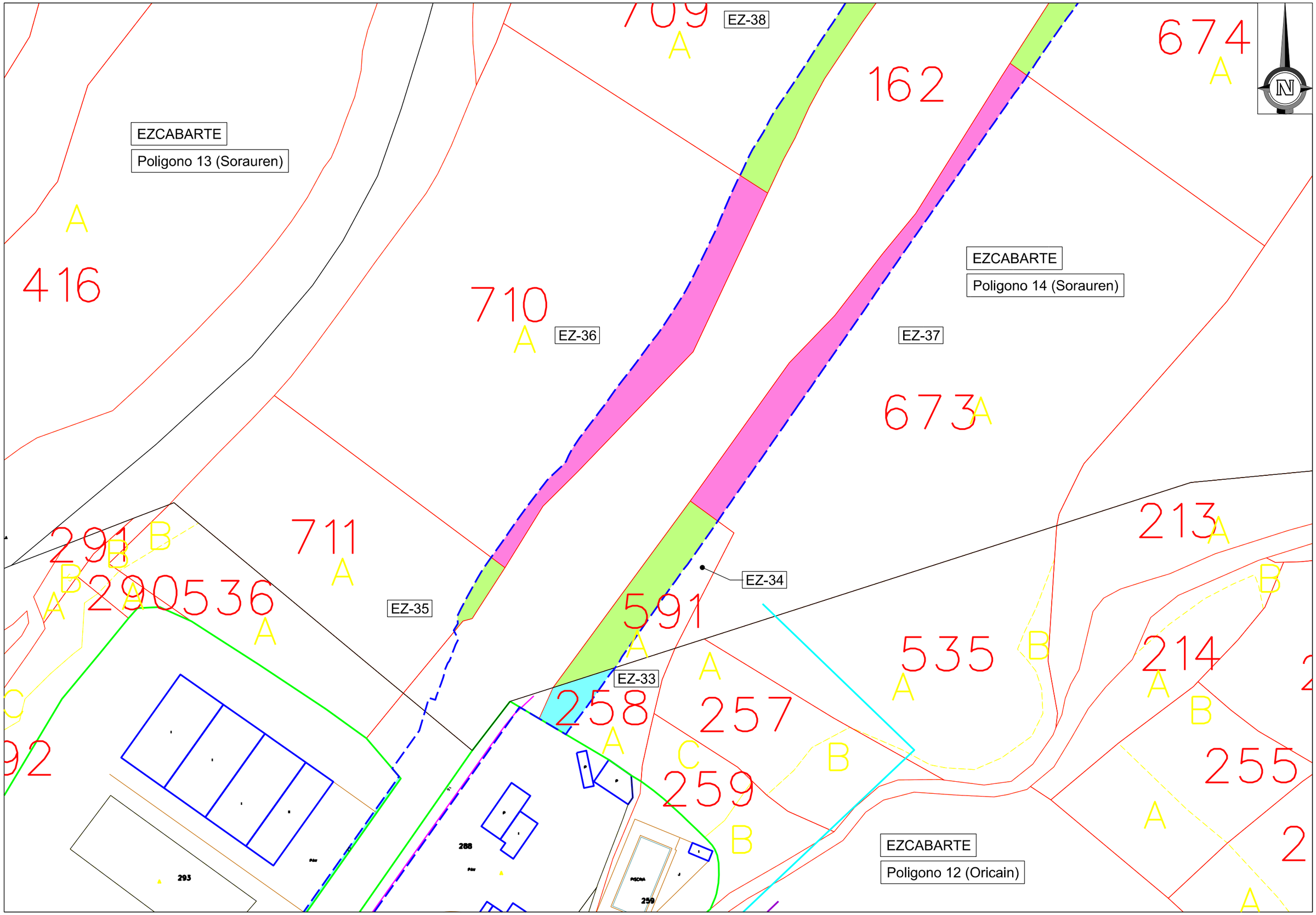

Gobierno de Navarra / Nafarroako Gobernua	**Sección de Expropiaciones** **Desjabetze Atala**	ESCALA: Numérica 1:1.000 Gráfica 0 20m. 40m.	PROYECTO DE CONVERSIÓN DE LA CARRETERA N-121 A EN VÍA 2+1 ENTRE EL P.K. 5+550 (GLORIETA DE LOS TÚNELES DE EZCABA) Y EL P.K. 10+500 (TRAVESÍA DE OLAVE)	DESIGNACIÓN DEL PLANO Lote 1	FECHA Abril 2020	PLANO HOJA 6 DE 17

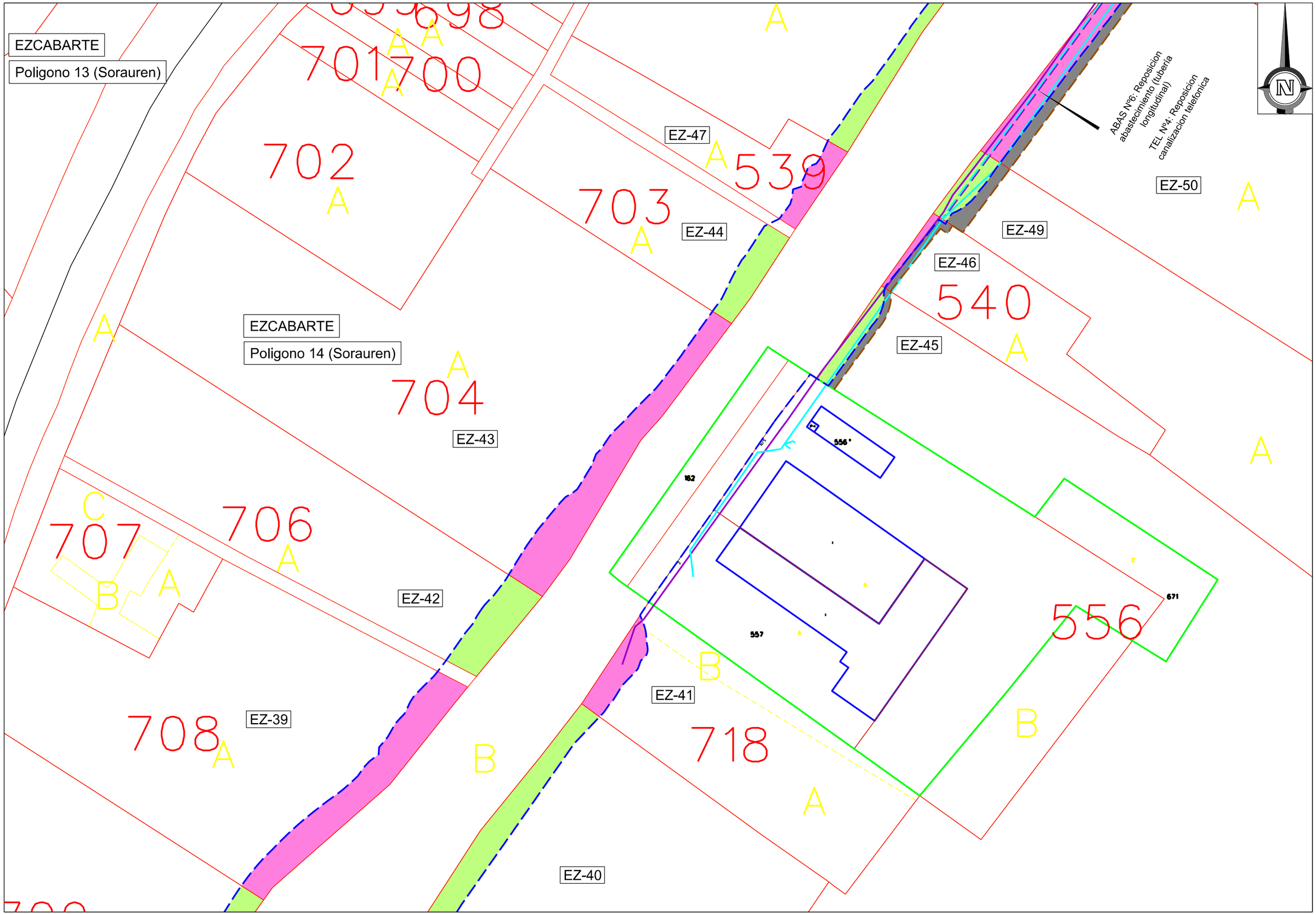

Gobierno de Navarra / Nafarroako Gobernua	**Sección de Expropiaciones** **Desjabetze Atala**	ESCALA: Numérica 1:1.000 Gráfica 0 20m. 40m.	PROYECTO DE CONVERSIÓN DE LA CARRETERA N-121 A EN VÍA 2+1 ENTRE EL P.K. 5+550 (GLORIETA DE LOS TÚNELES DE EZCABA) Y EL P.K. 10+500 (TRAVESÍA DE OLAVE)	DESIGNACIÓN DEL PLANO Lote 1	FECHA Abril 2020	PLANO HOJA 7 DE 17

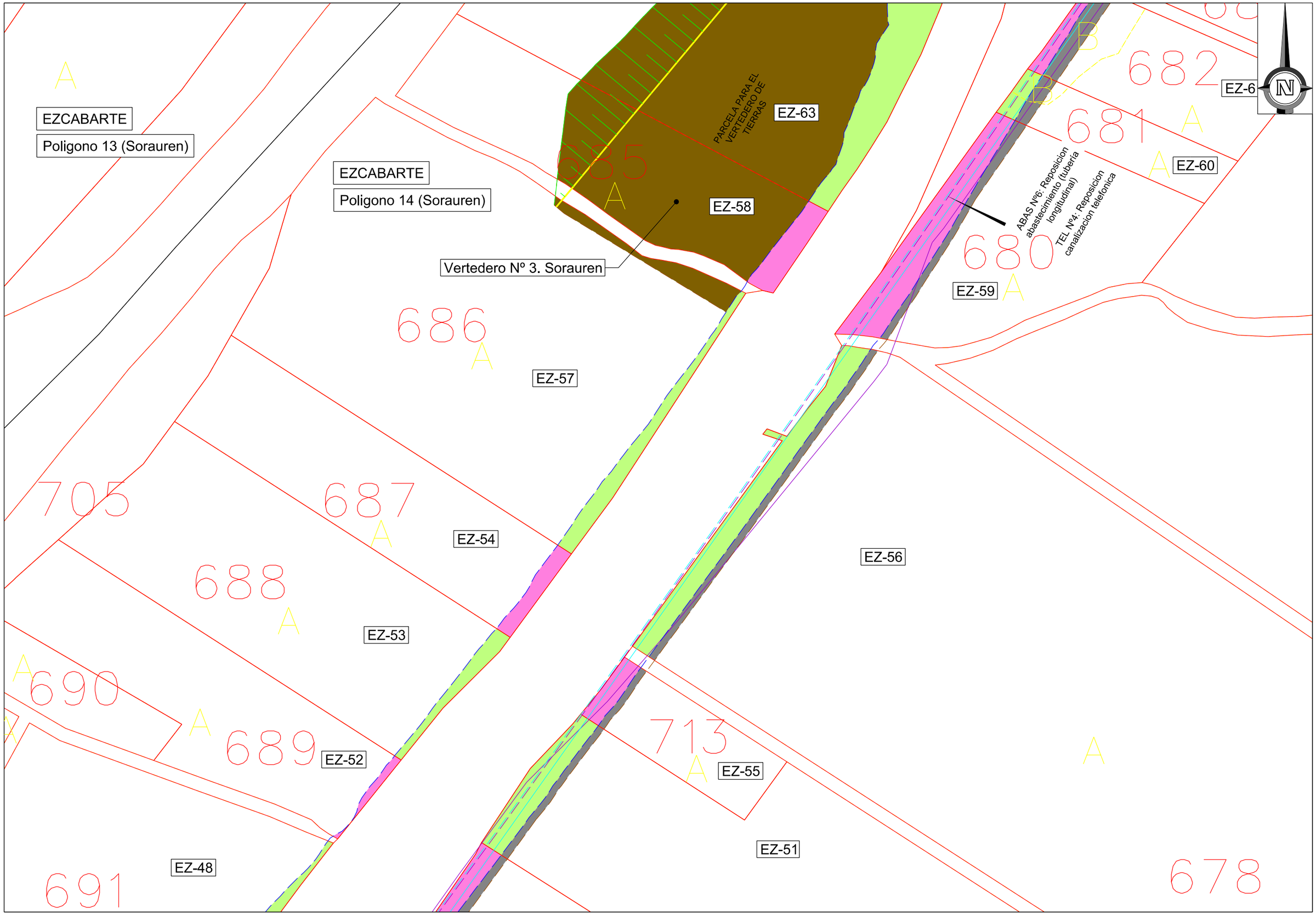

Gobierno de Navarra / Nafarroako Gobernua	**Sección de Expropiaciones** **Desjabetze Atala**	ESCALA: Numérica 1:1.000 Gráfica 0 20m. 40m.	PROYECTO DE CONVERSIÓN DE LA CARRETERA N-121 A EN VÍA 2+1 ENTRE EL P.K. 5+550 (GLORIETA DE LOS TÚNELES DE EZCABA) Y EL P.K. 10+500 (TRAVESÍA DE OLAVE)	DESIGNACIÓN DEL PLANO Lote 1	FECHA Mayo 2020	PLANO HOJA 8 DE 17

EZCABARTE

Poligono 13 (Sorauren)

EZCABARTE

Poligono 14 (Sorauren)

EZ-64

EZ-80

EZ-63

EZ-62

Vertedero Nº 3. Sorauren

ABAS Nº6: Reposicion abastecimiento (tubería longitudinal)

TEL Nº4: Reposicion canalizacion telefonica

FRONTON

PISCINA

DEPOSITO

PAV

SUELO

Gobierno de Navarra / Nafarroako Gobernua	**Sección de Expropiaciones** **Desjabetze Atala**	ESCALA: Numérica 1:1.000 Gráfica 0 20m. 40m.	PROYECTO DE CONVERSIÓN DE LA CARRETERA N-121 A EN VÍA 2+1 ENTRE EL P.K. 5+550 (GLORIETA DE LOS TÚNELES DE EZCABA) Y EL P.K. 10+500 (TRAVESÍA DE OLAVE)	DESIGNACIÓN DEL PLANO Lote 1	FECHA Mayo 2020	PLANO HOJA 9 DE 17

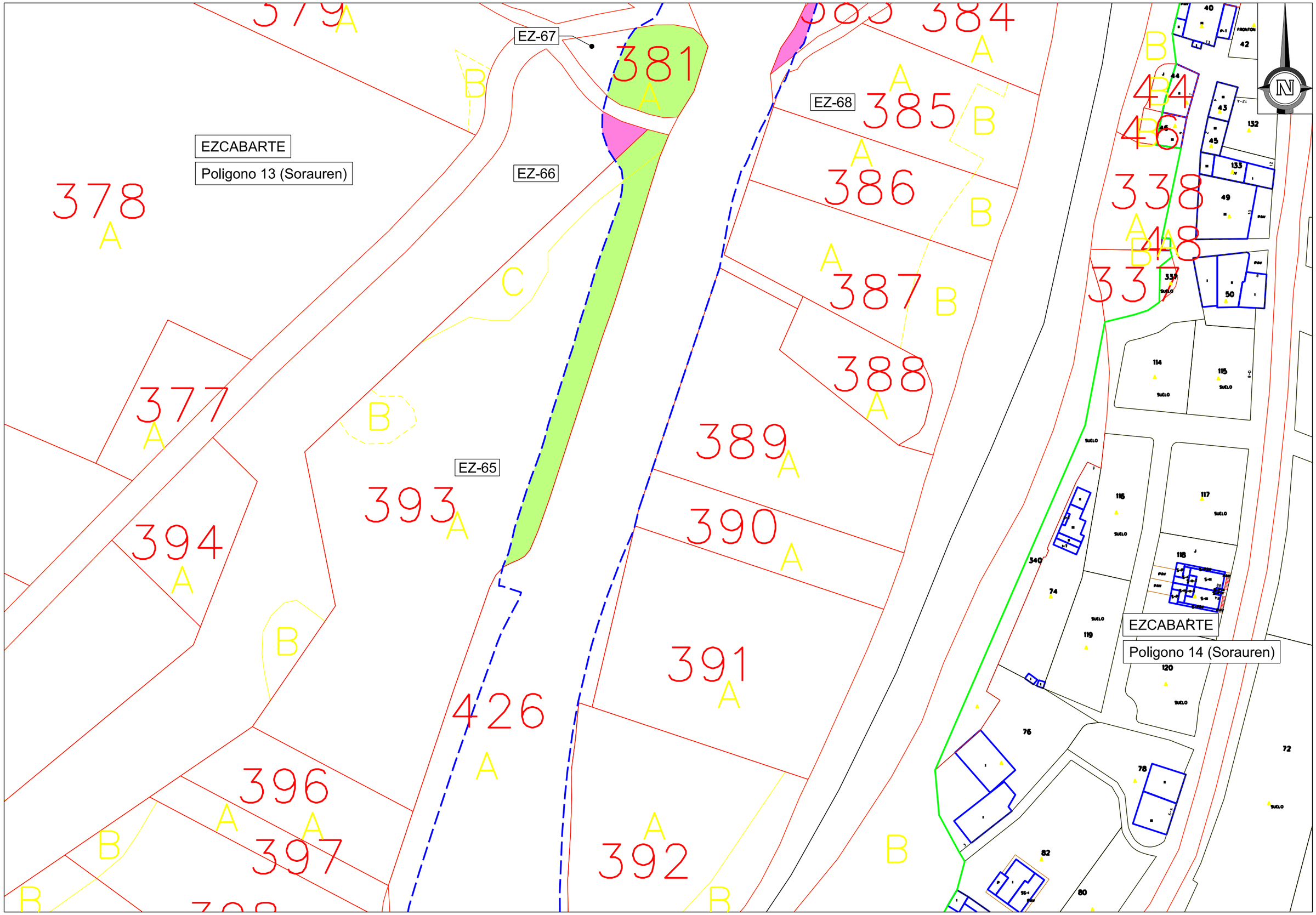

Gobierno de Navarra / Nafarroako Gobernua	**Sección de Expropiaciones** **Desjabetze Atala**	ESCALA: Numérica 1:1.000 Gráfica 0 20m. 40m.	PROYECTO DE CONVERSIÓN DE LA CARRETERA N-121 A EN VÍA 2+1 ENTRE EL P.K. 5+550 (GLORIETA DE LOS TÚNELES DE EZCABA) Y EL P.K. 10+500 (TRAVESÍA DE OLAVE)	DESIGNACIÓN DEL PLANO Lote 1	FECHA Abril 2020	PLANO HOJA 10 DE 17

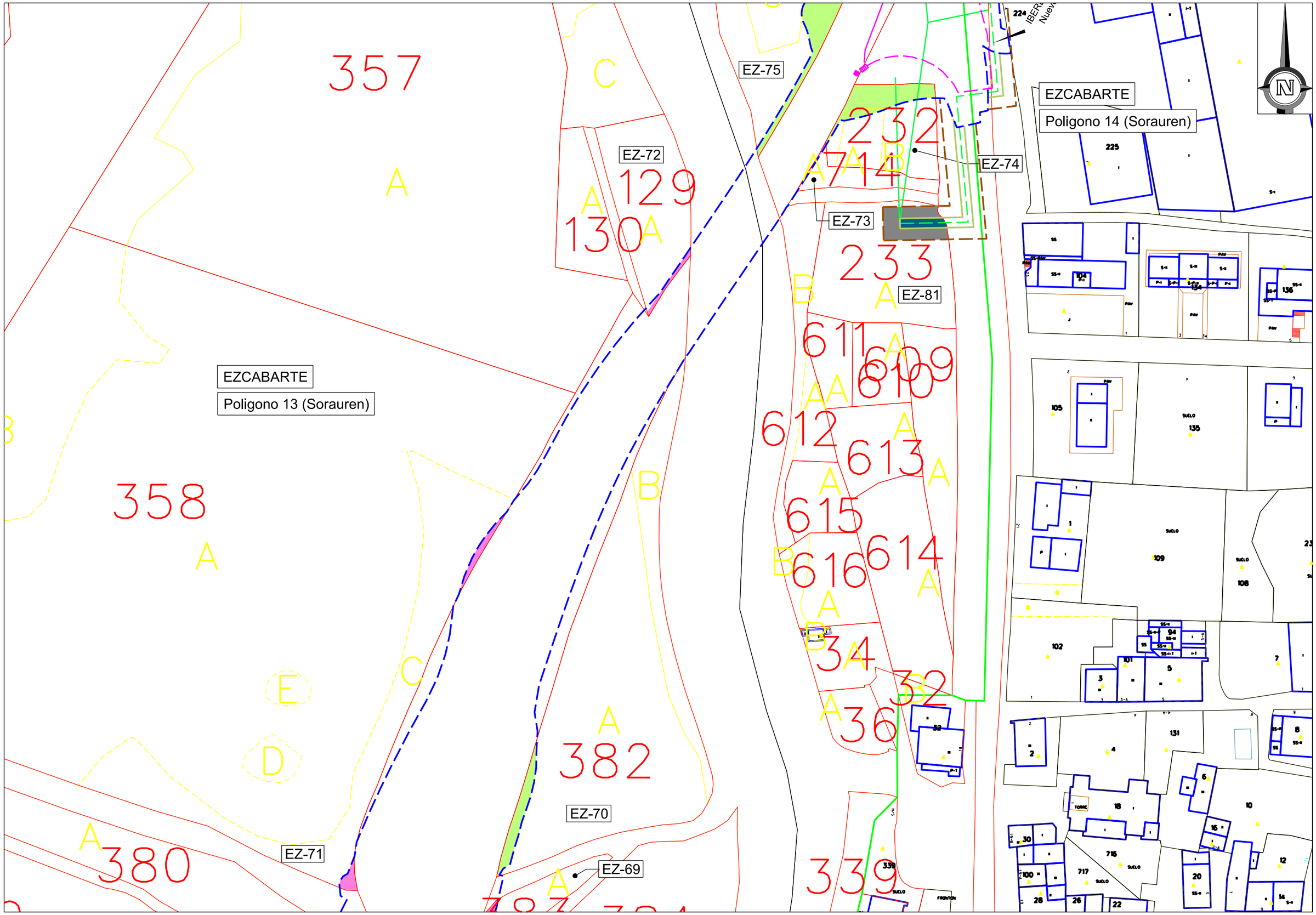

Gobierno de Navarra / Nafarroako Gobernua	**Sección de Expropiaciones** **Desjabetze Atala**	ESCALA: Numérica 1:1.000 Gráfica 0 20m. 40m.	PROYECTO DE CONVERSIÓN DE LA CARRETERA N-121 A EN VÍA 2+1 ENTRE EL P.K. 5+550 (GLORIETA DE LOS TÚNELES DE EZCABA) Y EL P.K. 10+500 (TRAVESÍA DE OLAVE)	DESIGNACIÓN DEL PLANO Lote 1	FECHA Abril 2020	PLANO HOJA 11 DE 17

EZCABARTE

Poligono 13 (Sorauren)

EZCABARTE

Poligono 14 (Sorauren)

F.O. Nº3: Nuevo trazado F.O.

EZ-78

EZ-77

EZ-76

EZ-75

68 69 70 339 356 419 600 599 598 607 597 198 199 200 206 219 220 625 626 628 629 627 909 907 112 113

Gobierno de Navarra / Nafarroako Gobernua	**Sección de Expropiaciones** **Desjabetze Atala**	ESCALA: Numérica 1:1.000 Gráfica 0 20m. 40m.	PROYECTO DE CONVERSIÓN DE LA CARRETERA N-121 A EN VÍA 2+1 ENTRE EL P.K. 5+550 (GLORIETA DE LOS TÚNELES DE EZCABA) Y EL P.K. 10+500 (TRAVESÍA DE OLAVE)	DESIGNACIÓN DEL PLANO Lote 1	FECHA Abril 2020	PLANO HOJA 12 DE 17

EZCABARTE

Poligono 13 (Sorauren)

EZCABARTE

Poligono 14 (Sorauren)

196 A

624 A

354 A C D

163 A

606

605 AA

197 A B

601 A A

355 C A E B

B

B E

Nuevo trazado F.O.

Gobierno de Navarra / Nafarroako Gobernua	**Sección de Expropiaciones** **Desjabetze Atala**	ESCALA: Numérica 1:1.000 Gráfica 0 20m. 40m.	PROYECTO DE CONVERSIÓN DE LA CARRETERA N-121 A EN VÍA 2+1 ENTRE EL P.K. 5+550 (GLORIETA DE LOS TÚNELES DE EZCABA) Y EL P.K. 10+500 (TRAVESÍA DE OLAVE)	DESIGNACIÓN DEL PLANO Lote 1	FECHA Abril 2020	PLANO HOJA 13 DE 17

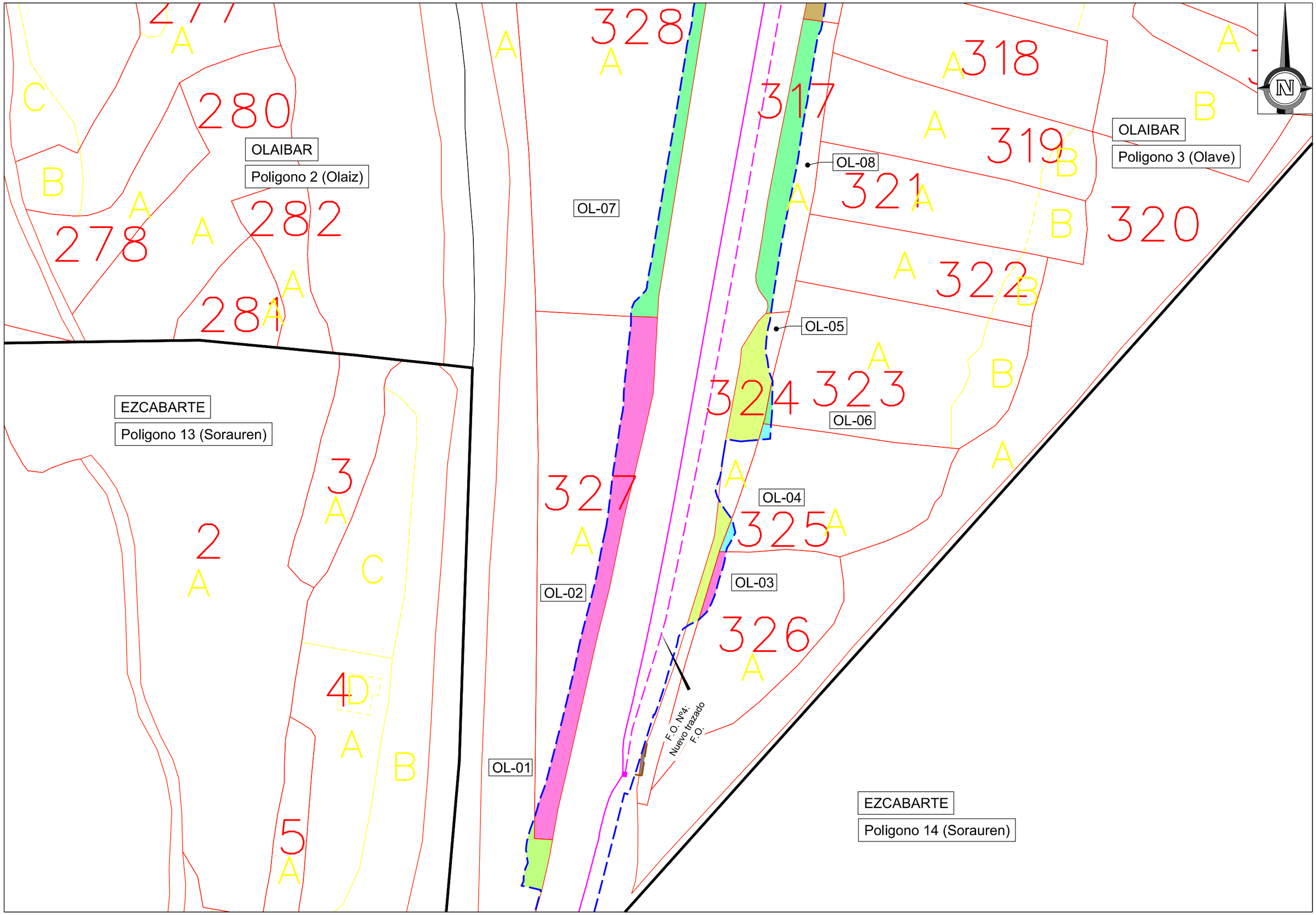

Gobierno de Navarra / Nafarroako Gobernua	**Sección de Expropiaciones** **Desjabetze Atala**	ESCALA: Numérica 1:1.000 Gráfica 0 20m. 40m.	PROYECTO DE CONVERSIÓN DE LA CARRETERA N-121 A EN VÍA 2+1 ENTRE EL P.K. 5+550 (GLORIETA DE LOS TÚNELES DE EZCABA) Y EL P.K. 10+500 (TRAVESÍA DE OLAVE)	DESIGNACIÓN DEL PLANO Lote 1	FECHA Abril 2020	PLANO HOJA 14 DE 17

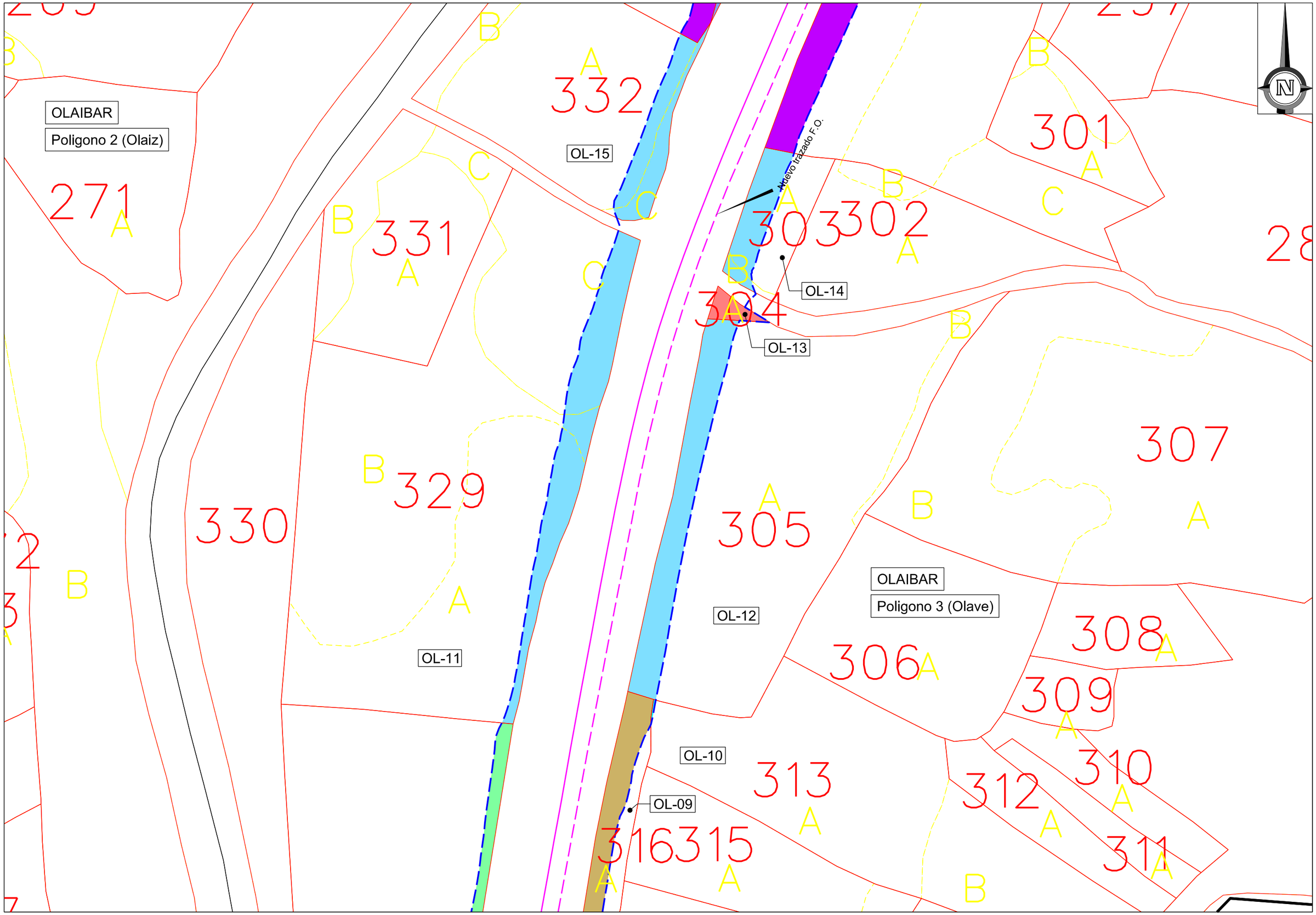

Gobierno de Navarra / Nafarroako Gobernua	**Sección de Expropiaciones** **Desjabetze Atala**	ESCALA: Numérica 1:1.000 Gráfica 0 20m. 40m.	PROYECTO DE CONVERSIÓN DE LA CARRETERA N-121 A EN VÍA 2+1 ENTRE EL P.K. 5+550 (GLORIETA DE LOS TÚNELES DE EZCABA) Y EL P.K. 10+500 (TRAVESÍA DE OLAVE)	DESIGNACIÓN DEL PLANO Lote 1	FECHA Abril 2020	PLANO HOJA 15 DE 17

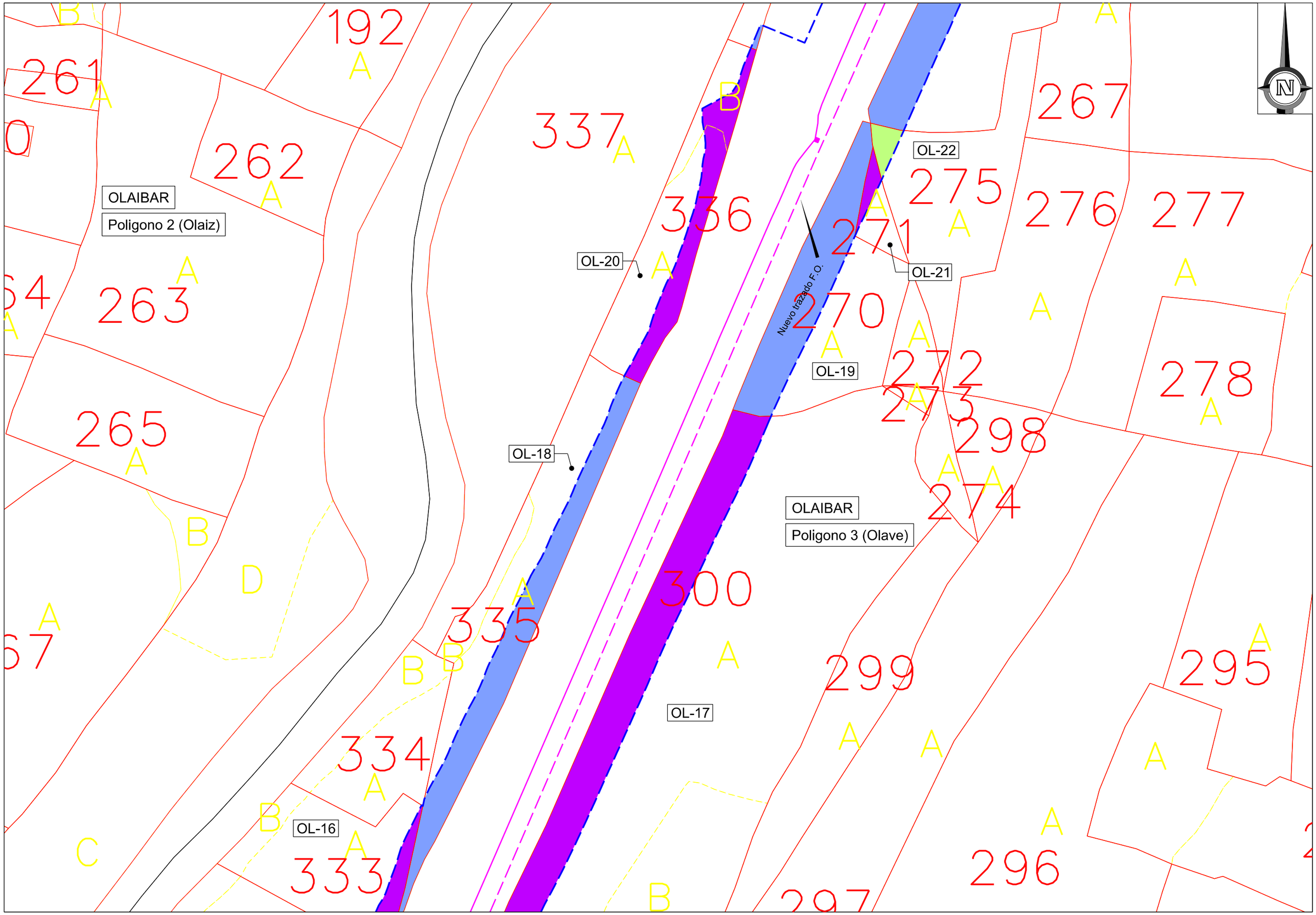

Gobierno de Navarra / Nafarroako Gobernua	**Sección de Expropiaciones** **Desjabetze Atala**	ESCALA: Numérica 1:1.000 Gráfica 0 20m. 40m.	PROYECTO DE CONVERSIÓN DE LA CARRETERA N-121 A EN VÍA 2+1 ENTRE EL P.K. 5+550 (GLORIETA DE LOS TÚNELES DE EZCABA) Y EL P.K. 10+500 (TRAVESÍA DE OLAVE)	DESIGNACIÓN DEL PLANO Lote 1	FECHA Abril 2020	PLANO HOJA 16 DE 17

OLAIBAR

Polígono 2 (Olaiz)

OLAIBAR

Polígono 3 (Olave)

OL-23

OL-24

OL-25

OL-26

OL-27

Gobierno de Navarra / Nafarroako Gobernua	**Sección de Expropiaciones**	ESCALA:	PROYECTO DE CONVERSIÓN DE LA CARRETERA N-121 A EN VÍA 2+1 ENTRE EL P.K. 5+550 (GLORIETA DE LOS TÚNELES DE EZCABA) Y EL P.K. 10+500 (TRAVESÍA DE OLAVE)	DESIGNACIÓN DEL PLANO	FECHA	PLANO
	Desjabetze Atala	Numérica 1:1.000 Gráfica 0 20m. 40m.		Lote 1	Abril 2020	HOJA 17 DE 17