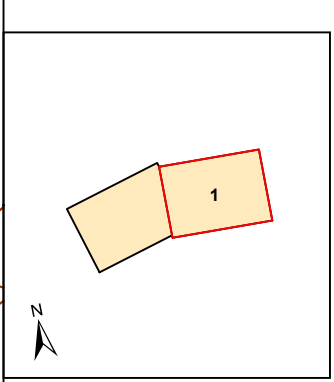


UNIDAD DE MAPA
 NA-700_2
 (P.K. 5+70 A.8+00)



LEYENDA TEMÁTICA
 Zonificación Acústica

[Pink]	Residencial (AE)
[Light Blue]	Industrial (BE)
[Yellow]	Recreativo y de espectáculos (CE)
[Light Green]	Terciario (DE)
[Light Purple]	Sanitario, docente y cultural (EE)
[Green]	Zona de protección (GE)

Zonas Conflicto

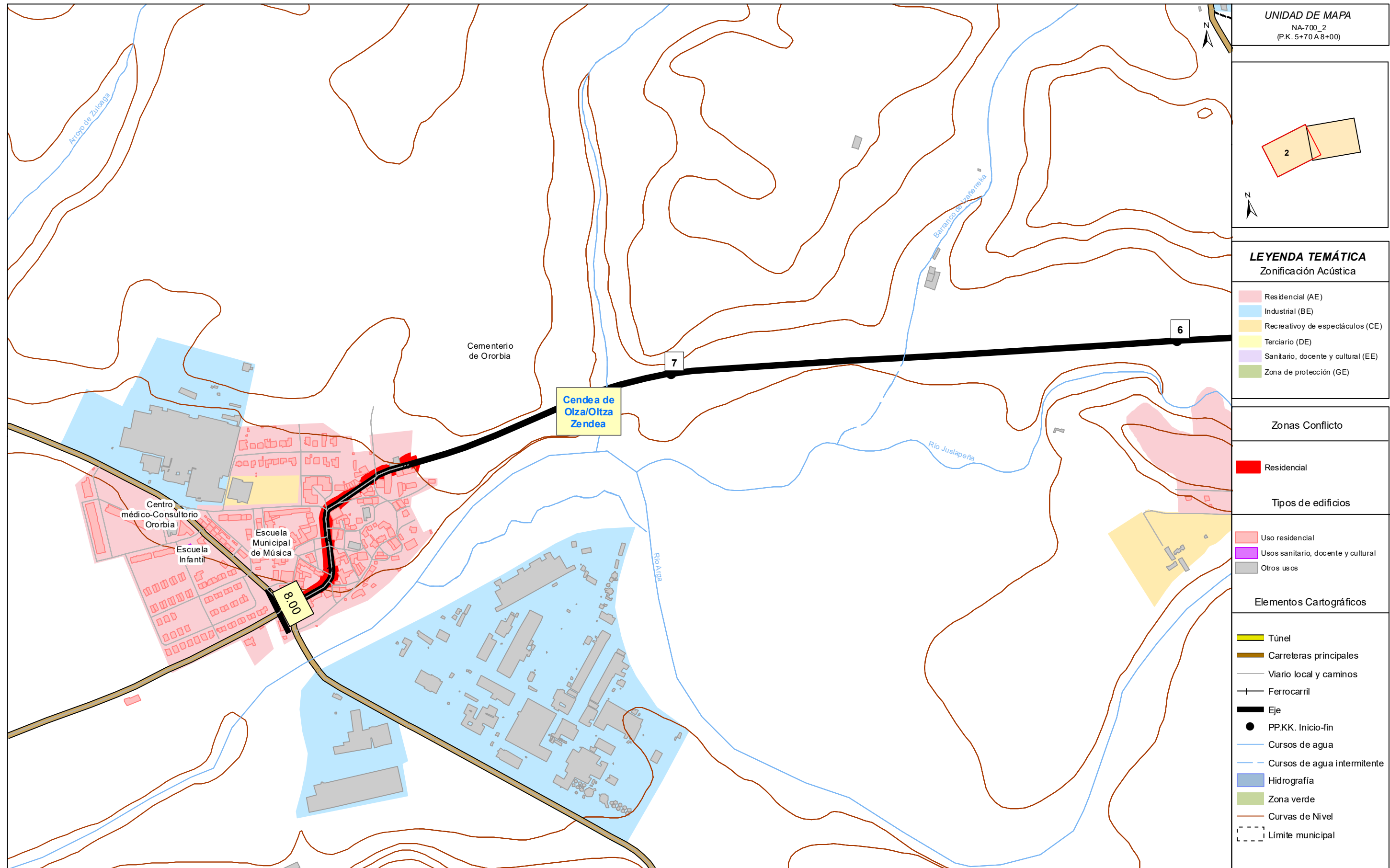
[Red]	Residencial
-------	-------------

Tipos de edificios

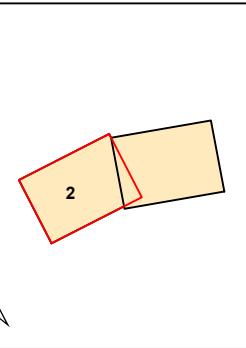
[Pink]	Uso residencial
[Purple]	Usos sanitario, docente y cultural
[Grey]	Otros usos

Elementos Cartográficos

[Yellow line]	Túnel
[Brown line]	Carreteras principales
[Thin grey line]	Vialio local y caminos
[Black line with cross-ticks]	Ferrocarril
[Thick black line]	Eje
[Black dot]	PP.KK. Inicio-fin
[Blue line]	Cursos de agua
[Light blue line]	Cursos de agua intermitente
[Blue area]	Hidrografía
[Green area]	Zona verde
[Brown line]	Curvas de Nivel
[Dashed line]	Límite municipal



UNIDAD DE MAPA
NA-700_2
(P.K. 5+70 A.8+00)



LEYENDA TEMÁTICA
Zonificación Acústica

- Residencial (AE)
- Industrial (BE)
- Recreativo y de espectáculos (CE)
- Terciario (DE)
- Sanitario, docente y cultural (EE)
- Zona de protección (GE)

Zonas Conflicto

- Residencial

Tipos de edificios

- Uso residencial
- Usos sanitario, docente y cultural
- Otros usos

Elementos Cartográficos

- Túnel
- Carreteras principales
- Viaro local y caminos
- Ferrocarril
- Eje
- PP.KK. Inicio-fin
- Cursos de agua
- Cursos de agua intermitente
- Hidrografía
- Zona verde
- Curvas de Nivel
- Límite municipal