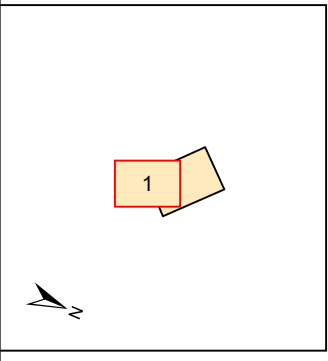


UNIDAD DE MAPA
PA-34_2
(P.K. 1+20 A 2+70)



LEYENDA TEMÁTICA
Zonificación Acústica

Residencial (AE)
Industrial (BE)
Recreativo y de espectáculos (CE)
Terciario (DE)
Sanitario, docente y cultural (EE)

Zonas Conflicto

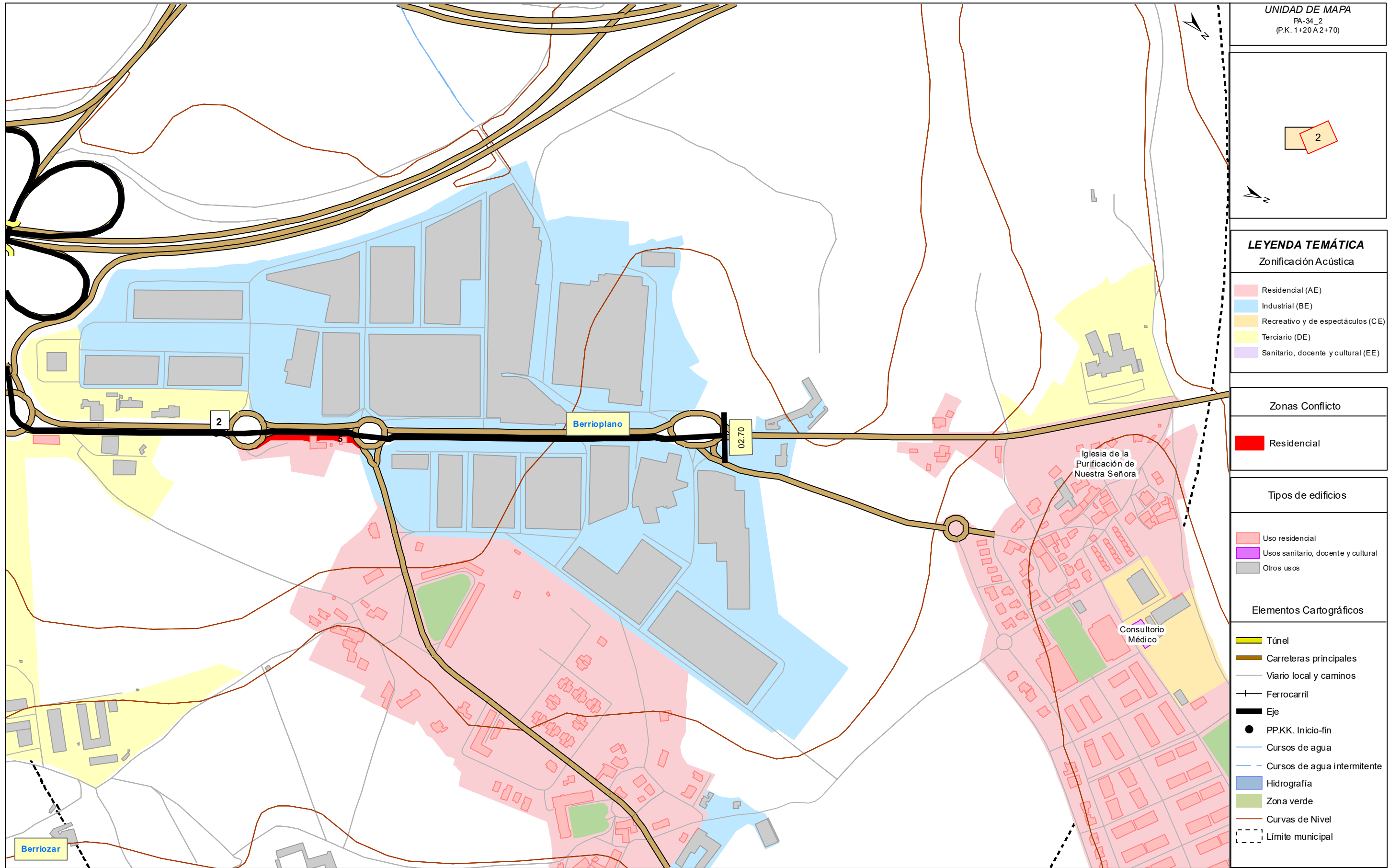
Residencial

Tipos de edificios

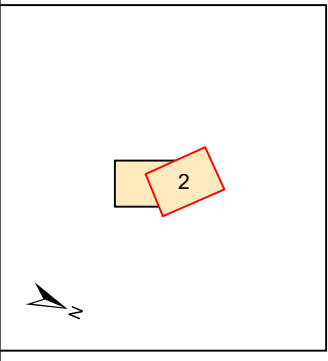
Uso residencial
Usos sanitario, docente y cultural
Otros usos

Elementos Cartográficos

Túnel
Carreteras principales
Viaro local y caminos
Ferrocarril
Eje
PP.KK. Inicio-fin
Cursos de agua
Cursos de agua intermitente
Hidrografía
Zona verde
Curvas de Nivel
Límite municipal



UNIDAD DE MAPA
PA-34_2
(P.K. 1+20 A 2+70)



LEYENDA TEMÁTICA
Zonificación Acústica

■	Residencial (AE)
■	Industrial (BE)
■	Recreativo y de espectáculos (CE)
■	Terciario (DE)
■	Sanitario, docente y cultural (EE)

Zonas Conflicto

■	Residencial
------------------------------------	-------------

Tipos de edificios

■	Uso residencial
■	Usos sanitario, docente y cultural
■	Otros usos

Elementos Cartográficos

—	Túnel
—	Carreteras principales
—	Viaro local y caminos
—	Ferrocarril
—	Eje
●	PP.KK. Inicio-fin
—	Cursos de agua
—	Cursos de agua intermitente
■	Hidrografía
■	Zona verde
—	Curvas de Nivel
- - -	Límite municipal