







ANEJO 4.- ZONAS DE SERVIDUMBRE ACÚSTICA




SERVIDUMBRE ACÚSTICA UME A-1



Nº DE ORDEN 01	
LOCALIZACIÓN	
UME	A-1
PK _{inicio} - PK _{fin}	392 + 700 – 393 + 200
Margen	Izquierdo
Nº de edificaciones	63
Nº plantas	2
Uso	Residencial
	
	
Observaciones: municipio de Ziordia.	




Nº DE ORDEN 03	
LOCALIZACIÓN	
UME	A-1
PK _{inicio} - PK _{fin}	395 + 000 – 395 + 900
Margen	Derecho
Nº de edificaciones	62
Nº plantas	3
Uso	Residencial + Industrial + Cultural
	
	
Observaciones: municipio de Olazagutía.	

Nº DE ORDEN 05	
LOCALIZACIÓN	
UME	A-1
PK _{inicio} - PK _{fin}	397 + 500 – 397 + 850
Margen	Izquierdo
Nº de edificaciones	22
Nº plantas	1
Uso	Industrial
	
	
Observaciones: polígono industrial Isasia.	

Nº DE ORDEN 02	
LOCALIZACIÓN	
UME	A-1
PK _{inicio} - PK _{fin}	393 + 480 – 394 + 780
Margen	Ambos
Nº de edificaciones	40
Nº plantas	1
Uso	Industrial
	
	
Observaciones: polígono industrial Arkinorruti.	

Nº DE ORDEN 04	
LOCALIZACIÓN	
UME	A-1
PK _{inicio} - PK _{fin}	396 + 000 – 396 + 600
Margen	Ambos
Nº de edificaciones	31
Nº plantas	2
Uso	Industrial + Residencial
	
	
Observaciones: industria de Cementos Portland Valderrivas "Olazagutía".	




Nº DE ORDEN 06	
LOCALIZACIÓN	
UME	A-1
PK _{inicio} - PK _{fin}	398 + 000 – 399 + 000
Margen	Ambos
Nº de edificaciones	63
Nº plantas	3
Uso	Residencial
	
	
Observaciones: municipio de Alsasua.	




Nº DE ORDEN 07	
LOCALIZACIÓN	
UME	A-1
PK _{inicio} - PK _{fin}	399 + 200 – 399 + 700
Margen	Ambos
Nº de edificaciones	36
Nº plantas	2
Uso	Residencial
	
 	
Observaciones: viviendas cerca de Alsasua.	




Nº DE ORDEN 09	
LOCALIZACIÓN	
UME	A-1
PK _{inicio} - PK _{fin}	400 + 900 – 402 + 700
Margen	Derecho
Nº de edificaciones	5
Nº plantas	1
Uso	Comercial + Granjas
	
 	
Observaciones: gasolinera y granjas en la vía.	




Nº DE ORDEN 08	
LOCALIZACIÓN	
UME	A-1
PK _{inicio} - PK _{fin}	392 + 400 – 397 + 300
Margen	Derecho
Nº de edificaciones	4
Nº plantas	1
Uso	Comercial + Granjas
	
 	
Observaciones: gasolinera y granjas en la vía.	




SERVIDUMBRE ACÚSTICA UME A-10


Nº DE ORDEN 01	
LOCALIZACIÓN	
UME	A-10
PK _{inicio} - PK _{fin}	30
Margen	Ambos
Nº de edificaciones	11
Nº plantas	2
Uso	Industrial
	
 	
Observaciones:	

Nº DE ORDEN 02	
LOCALIZACIÓN	
UME	A-10
PK _{inicio} - PK _{fin}	29 + 000 – 28+ 400
Margen	Izquierdo
Nº de edificaciones	40
Nº plantas	2
Uso	Industrial
	
 	
Observaciones:	

Nº DE ORDEN 03	
LOCALIZACIÓN	
UME	A-10
PK _{inicio} - PK _{fin}	27+000 – 26+000
Margen	Ambos
Nº de edificaciones	18
Nº plantas	2
Uso	Industrial
	
 	
Observaciones:	


Nº DE ORDEN 04	
LOCALIZACIÓN	
UME	A-10
PK _{inicio} - PK _{fin}	25+000 – 23+000
Margen	Ambos
Nº de edificaciones	249
Nº plantas	2
Uso	Residencial
	
 	
Observaciones:	

Nº DE ORDEN 05	
LOCALIZACIÓN	
UME	A-10
PK _{inicio} - PK _{fin}	22+000 – 20+000
Margen	Ambos
Nº de edificaciones	69
Nº plantas	2
Uso	Industrial
	
 	
Observaciones:	

Nº DE ORDEN 06	
LOCALIZACIÓN	
UME	A-10
PK _{inicio} - PK _{fin}	20+000 – 18+350
Margen	Ambos
Nº de edificaciones	X
Nº plantas	2
Uso	Industrial
	
 	
Observaciones:	

Nº DE ORDEN 07	
LOCALIZACIÓN	
UME	A-10
PK _{inicio} - PK _{fin}	18+400 – 16+500
Margen	Ambos
Nº de edificaciones	106
Nº plantas	2
Uso	Residencial
	
 	




Observaciones:

Nº DE ORDEN 08	
LOCALIZACIÓN	
UME	A-10
PK _{inicio} - PK _{fin}	15+728 – 14+200
Margen	Izquierdo
Nº de edificaciones	100
Nº plantas	3
Uso	Residencial
	
 	




Observaciones:

Nº DE ORDEN 09	
LOCALIZACIÓN	
UME	A-10
PK _{inicio} - PK _{fin}	13+000 – 12+800
Margen	Ambos
Nº de edificaciones	219
Nº plantas	3
Uso	Residencial
	
 	

Observaciones:

Nº DE ORDEN 10	
LOCALIZACIÓN	
UME	A-10
PK _{inicio} - PK _{fin}	8+000 – 6+300
Margen	Ambos
Nº de edificaciones	43
Nº plantas	2
Uso	Industrial
	
 	




Observaciones:

Nº DE ORDEN 11	
LOCALIZACIÓN	
UME	A-10
PK _{inicio} - PK _{fin}	6+400 – 4+300
Margen	Ambos
Nº de edificaciones	64
Nº plantas	2
Uso	Residencial
	
 	




Observaciones:

Nº DE ORDEN 12	
LOCALIZACIÓN	
UME	A-10
PK _{inicio} - PK _{fin}	3+800 – 2+000
Margen	Izquierdo
Nº de edificaciones	17
Nº plantas	3
Uso	Residencial
	
 	




Observaciones:

Nº DE ORDEN 13	
LOCALIZACIÓN	
UME	A-10
PK _{inicio} - PK _{fin}	2+000 – 1+000
Margen	Ambos
Nº de edificaciones	106
Nº plantas	2
Uso	Industrial
	
 	




Observaciones:

Nº DE ORDEN 14	
LOCALIZACIÓN	
UME	A-10
PK _{inicio} - PK _{fin}	26+000 – 25+700
Margen	Ambos
Nº de edificaciones	7
Nº plantas	2
Uso	Industrial
	
 	

Observaciones:

Nº DE ORDEN 15	
LOCALIZACIÓN	
UME	A-10
PK _{inicio} - PK _{fin}	16+800 – 15+600
Margen	Ambos
Nº de edificaciones	13
Nº plantas	3
Uso	Residencial
	
 	

Observaciones:




Nº DE ORDEN 16	
LOCALIZACIÓN	
UME	A-10
PK _{inicio} - PK _{fin}	12+650 – 9+000
Margen	Ambos
Nº de edificaciones	10
Nº plantas	3
Uso	Residencial
	
 	

Observaciones:




Nº DE ORDEN 17	
LOCALIZACIÓN	
UME	A-10
PK _{inicio} - PK _{fin}	6+400 – 4+300
Margen	Ambos
Nº de edificaciones	64
Nº plantas	2
Uso	Residencial
	
 	

Observaciones:

SERVIDUMBRE ACÚSTICA UME A-12_2




Nº DE ORDEN 01	
LOCALIZACIÓN	
UME	A-12_2
PK _{inicio} - PK _{fin}	6 + 400 – 12 + 000
Margen	Ambos
Nº de edificaciones	6
Nº plantas	2
Uso	Industrial
	
 	
Observaciones:	

Nº DE ORDEN 02	
LOCALIZACIÓN	
UME	A-12_2
PK _{inicio} - PK _{fin}	13 + 800 – 17 + 000
Margen	Ambos
Nº de edificaciones	8
Nº plantas	2
Uso	Comercial
	
 	
Observaciones:	

Nº DE ORDEN 03	
LOCALIZACIÓN	
UME	A-12_2
PK _{inicio} - PK _{fin}	19 + 000 – 23 + 000
Margen	Ambos
Nº de edificaciones	20
Nº plantas	2
Uso	Industrial
	
 	
Observaciones:	




Nº DE ORDEN 04	
LOCALIZACIÓN	
UME	A-12_2
PK _{inicio} - PK _{fin}	25 + 600 – 26 + 530
Margen	Ambos
Nº de edificaciones	35
Nº plantas	2
Uso	Residencial
	
 	
Observaciones:	

Nº DE ORDEN 05	
LOCALIZACIÓN	
UME	A-12_2
PK _{inicio} - PK _{fin}	28 + 000 – 29 + 000
Margen	Ambos
Nº de edificaciones	40
Nº plantas	2
Uso	Residencial
	
 	
Observaciones:	

Nº DE ORDEN 06	
LOCALIZACIÓN	
UME	A-12_2
PK _{inicio} - PK _{fin}	29 + 000 – 32 + 000
Margen	Ambos
Nº de edificaciones	9
Nº plantas	2
Uso	Residencial
	
 	
Observaciones:	




Nº DE ORDEN 07	
LOCALIZACIÓN	
UME	A-12_2
PK _{inicio} - PK _{fin}	33 + 000 – 34 + 510
Margen	Derecho
Nº de edificaciones	40
Nº plantas	2
Uso	Residencial
	
 	
Observaciones:	

Nº DE ORDEN 08	
LOCALIZACIÓN	
UME	A-12_2
PK _{inicio} - PK _{fin}	35 + 000 – 39 + 000
Margen	Ambos
Nº de edificaciones	
Nº plantas	2
Uso	Residencial
	
 	
Observaciones:	




Nº DE ORDEN 09	
LOCALIZACIÓN	
UME	A-12_2
PK _{inicio} - PK _{fin}	39 + 000 – 44 + 000
Margen	Ambos
Nº de edificaciones	259
Nº plantas	3
Uso	Residencial
	
 	
Observaciones:	


Nº DE ORDEN 10	
LOCALIZACIÓN	
UME	A-12_2
PK _{inicio} - PK _{fin}	44 + 000 – 48 + 000
Margen	Ambos
Nº de edificaciones	8
Nº plantas	2
Uso	Residencial
	
 	
Observaciones:	

Nº DE ORDEN 11	
LOCALIZACIÓN	
UME	A-12_2
PK _{inicio} - PK _{fin}	48 + 000 – 50 + 000
Margen	Ambos
Nº de edificaciones	13
Nº plantas	2
Uso	Residencial
	
 	
Observaciones:	




Nº DE ORDEN 12	
LOCALIZACIÓN	
UME	A-12_2
PK _{inicio} - PK _{fin}	50 + 780 – 53 + 460
Margen	Derecho
Nº de edificaciones	2
Nº plantas	2
Uso	Industrial
	
 	
Observaciones:	

Nº DE ORDEN 13	
LOCALIZACIÓN	
UME	A-12_2
PK _{inicio} - PK _{fin}	58 + 320 – 63 + 217
Margen	Ambos
Nº de edificaciones	4
Nº plantas	2
Uso	Industrial
	
 	
Observaciones:	



Nº DE ORDEN 14	
LOCALIZACIÓN	
UME	A-12_2
PK _{inicio} - PK _{fin}	70 + 000 – 72 + 403
Margen	Ambos
Nº de edificaciones	5
Nº plantas	2
Uso	Residencial
	
 	
Observaciones:	

Nº DE ORDEN 15	
LOCALIZACIÓN	
UME	A-12_2
PK _{inicio} - PK _{fin}	74 + 495 – 78 + 000
Margen	Ambos
Nº de edificaciones	12
Nº plantas	2
Uso	Industrial
	
 	
Observaciones:	




SERVIDUMBRE ACÚSTICA UME A-15_2

Nº DE ORDEN 01	
LOCALIZACIÓN	
UME	A-15_2
PK _{inicio} - PK _{fin}	112 + 100 – 113 + 500
Margen	Derecho
Nº de edificaciones	17
Nº plantas	2
Uso	Industrial
	
 	
Observaciones: polígono industrial Akaborro y municipio de Irurzun.	

Nº DE ORDEN 03	
LOCALIZACIÓN	
UME	A-15_2
PK _{inicio} - PK _{fin}	118 + 250 – 119 + 150
Margen	Ambos
Nº de edificaciones	16
Nº plantas	2
Uso	Residencial
	
 	
Observaciones: viviendas aisladas del municipio de Urritza.	




Nº DE ORDEN 05	
LOCALIZACIÓN	
UME	A-15_2
PK _{inicio} - PK _{fin}	125 + 000 – 127 + 000
Margen	Izquierdo
Nº de edificaciones	38
Nº plantas	1
Uso	Residencial + Industrial
	
 	
Observaciones: municipio de Lekunberri.	

Nº DE ORDEN 02	
LOCALIZACIÓN	
UME	A-15_2
PK _{inicio} - PK _{fin}	117 + 660 – 117 + 820
Margen	Derecho
Nº de edificaciones	24
Nº plantas	2
Uso	Residencial
	
 	
Observaciones: municipio de Latasa.	

Nº DE ORDEN 04	
LOCALIZACIÓN	
UME	A-15_2
PK _{inicio} - PK _{fin}	123 + 380 – 124 + 670
Margen	Ambos
Nº de edificaciones	12
Nº plantas	2
Uso	Industrial + Residencial + Comercial
	
 	
Observaciones: gasolinera, industrias y viviendas aisladas.	

Nº DE ORDEN 06	
LOCALIZACIÓN	
UME	A-15_2
PK _{inicio} - PK _{fin}	133 + 050 – 134 + 530
Margen	Ambos
Nº de edificaciones	20
Nº plantas	3
Uso	Residencial + Comercial + Industrial
	
 	
Observaciones: municipio de Gorriti y estación de servicio.	




Nº DE ORDEN 07	
LOCALIZACIÓN	
UME	A-1
PK _{inicio} - PK _{fin}	138 + 500 – 139 + 500
Margen	Ambos
Nº de edificaciones	4
Nº plantas	2
Uso	Residencial
	
 	
Observaciones: viviendas aisladas en el municipio de Areso.	




Nº DE ORDEN 09	
LOCALIZACIÓN	
UME	A-15_2
PK _{inicio} - PK _{fin}	120 + 250 – 120 + 400
Margen	Izquierdo
Nº de edificaciones	3
Nº plantas	2
Uso	Residencial
	
 	
Observaciones: más viviendas aisladas.	




Nº DE ORDEN 08	
LOCALIZACIÓN	
UME	A-15_2
PK _{inicio} - PK _{fin}	137 + 600 – 138 + 000
Margen	Derecho
Nº de edificaciones	3
Nº plantas	2
Uso	Residencial
	
 	
Observaciones: viviendas aisladas.	




SERVIDUMBRE ACÚSTICA UME A-21

Nº DE ORDEN 01	
LOCALIZACIÓN	
UME	A-21
PK _{inicio} - PK _{fin}	6 + 360 – 6 + 940
Margen	Derecho
Nº de edificaciones	12
Nº plantas	4
Uso	Residencial
	
 	
Observaciones: en este punto, la A-21 nace en el municipio de Noáin.	




Nº DE ORDEN 03	
LOCALIZACIÓN	
UME	A-21
PK _{inicio} - PK _{fin}	12 + 200 – 12 + 350
Margen	Derecho
Nº de edificaciones	2
Nº plantas	2
Uso	Industrial
	
 	
Observaciones: industria aislada.	




Nº DE ORDEN 05	
LOCALIZACIÓN	
UME	A-21
PK _{inicio} - PK _{fin}	15 + 480 – 15 + 800
Margen	Derecho
Nº de edificaciones	3
Nº plantas	1
Uso	Granja + Ruinas
	
 	
Observaciones: edificios en ruinas y una granja.	

Nº DE ORDEN 02	
LOCALIZACIÓN	
UME	A-21
PK _{inicio} - PK _{fin}	9 + 380 – 10 + 000
Margen	Ambos
Nº de edificaciones	18
Nº plantas	1
Uso	Industrial + Residencial
	
 	
Observaciones: polígono industrial del municipio de Torres.	










Nº DE ORDEN 04	
LOCALIZACIÓN	
UME	A-21
PK _{inicio} - PK _{fin}	12 + 930 – 13 + 240
Margen	Izquierdo
Nº de edificaciones	24
Nº plantas	2
Uso	Residencial
	
 	
Observaciones: concejo de Elorz, municipio de Noáin.	










Nº DE ORDEN 06	
LOCALIZACIÓN	
UME	A-21
PK _{inicio} - PK _{fin}	18 + 800 – 19 + 70
Margen	Derecho
Nº de edificaciones	4
Nº plantas	1
Uso	Industrial + Residencial
	
 	
Observaciones: pequeña industria con vivienda cerca.	




Nº DE ORDEN 07	
LOCALIZACIÓN	
UME	A-21
PK _{inicio} - PK _{fin}	20 + 570 – 21 + 360
Margen	Derecho
Nº de edificaciones	3
Nº plantas	2
Uso	Residencial + Industrial
	
 	
Observaciones: municipio de Salinas de Ibañeta.	

Nº DE ORDEN 08	
LOCALIZACIÓN	
UME	A-21
PK _{inicio} - PK _{fin}	41 + 320 – 41 + 850
Margen	Derecho
Nº de edificaciones	9
Nº plantas	2
Uso	Residencial + Industrial
	
 	
Observaciones: municipio de Liédena.	

SERVIDUMBRE ACÚSTICA UME A-68


Nº DE ORDEN 01	
LOCALIZACIÓN	
UME	A-68
PK _{inicio} - PK _{fin}	0 + 000 – 1 + 000
Margen	Ambos
Nº de edificaciones	38
Nº plantas	2
Uso	Industrial
	
 	
Observaciones:	
Nº DE ORDEN 02	
LOCALIZACIÓN	
UME	A-68
PK _{inicio} - PK _{fin}	5 + 000 – 6 + 510
Margen	Ambos
Nº de edificaciones	27
Nº plantas	2
Uso	Industrial
	
 	
Observaciones:	
Nº DE ORDEN 03	
LOCALIZACIÓN	
UME	A-68
PK _{inicio} - PK _{fin}	9 + 000 – 11 + 657
Margen	Ambos
Nº de edificaciones	55
Nº plantas	2
Uso	Industrial
	
 	
Observaciones:	

Nº DE ORDEN 04	
LOCALIZACIÓN	
UME	A-68
PK _{inicio} - PK _{fin}	14 + 000 – 16 + 000
Margen	Ambos
Nº de edificaciones	25
Nº plantas	2
Uso	Industrial
	
 	
Observaciones:	
Nº DE ORDEN 05	
LOCALIZACIÓN	
UME	A-68
PK _{inicio} - PK _{fin}	16 + 000 – 18 + 000
Margen	Ambos
Nº de edificaciones	140
Nº plantas	2
Uso	Industrial
	
 	
Observaciones:	
Nº DE ORDEN 06	
LOCALIZACIÓN	
UME	A-68
PK _{inicio} - PK _{fin}	18 + 000 – 20 + 000
Margen	Ambos
Nº de edificaciones	111
Nº plantas	2
Uso	Residencial
	
 	
Observaciones:	

Nº DE ORDEN 07	
LOCALIZACIÓN	
UME	A-68
PK _{inicio} - PK _{fin}	20 + 000 – 22 + 000
Margen	Ambos
Nº de edificaciones	210
Nº plantas	2
Uso	Residencial
	
 	
Observaciones:	

Nº DE ORDEN 08	
LOCALIZACIÓN	
UME	A-68
PK _{inicio} - PK _{fin}	22 + 000 – 23 + 754
Margen	Ambos
Nº de edificaciones	245
Nº plantas	2
Uso	Industrial
	
 	
Observaciones:	

Nº DE ORDEN 09	
LOCALIZACIÓN	
UME	A-68
PK _{inicio} - PK _{fin}	24 + 000 – 25 + 270
Margen	Izquierdo
Nº de edificaciones	72
Nº plantas	2
Uso	Industrial
	
 	
Observaciones:	

Nº DE ORDEN 10	
LOCALIZACIÓN	
UME	A-68
PK _{inicio} - PK _{fin}	27 + 403 – 31 + 610
Margen	Derecho
Nº de edificaciones	10
Nº plantas	2
Uso	Industrial
	
 	
Observaciones:	

SERVIDUMBRE ACÚSTICA UME AP-15_3

Nº DE ORDEN 01		
LOCALIZACIÓN		
UME	AP-15_3	
PK _{inicio} - PK _{fin}	96 + 280 – 98 + 530	
Margen	Ambos	
Nº de edificaciones	15	
Nº plantas	2	
Uso	Industrial + Comercial	
		

Observaciones: son afectados los polígonos industriales la Ampliación y el Soto, e industrias dispersas.

Nº DE ORDEN 03		
LOCALIZACIÓN		
UME	AP-15_3	
PK _{inicio} - PK _{fin}	102 + 50 – 102 + 280	
Margen	Derecho	
Nº de edificaciones	3	
Nº plantas	1	
Uso	Comercial	
		




Observaciones: área de servicio de Zuasti.

Nº DE ORDEN 05		
LOCALIZACIÓN		
UME	AP-15_3	
PK _{inicio} - PK _{fin}	106 + 430 – 107 + 760	
Margen	Derecho	
Nº de edificaciones	9	
Nº plantas	2	
Uso	Residencial + Industrial + Comercial	
		



Observaciones: concejo de Sarasate, municipio de Iza.

Nº DE ORDEN 02		
LOCALIZACIÓN		
UME	AP-15_3	
PK _{inicio} - PK _{fin}	100 + 560 – 100 + 760	
Margen	Derecho	
Nº de edificaciones	12	
Nº plantas	2	
Uso	Residencial + Industrial	
		



Observaciones: concejo de Larragueta, municipio de Berrioplano.

Nº DE ORDEN 04		
LOCALIZACIÓN		
UME	AP-15_3	
PK _{inicio} - PK _{fin}	104 + 580 – 105 + 460	
Margen	Izquierdo	
Nº de edificaciones	37	
Nº plantas	2	
Uso	Residencial + Industrial	
		




Observaciones: concejo de Iza, municipio de Iza.

Nº DE ORDEN 06		
LOCALIZACIÓN		
UME	AP-15_3	
PK _{inicio} - PK _{fin}	108 + 230 – 109 + 000	
Margen	Ambos	
Nº de edificaciones	6	
Nº plantas	2	
Uso	Residencial + Granjas	
		

Observaciones: casas sueltas y granjas.

Nº DE ORDEN 07	
LOCALIZACIÓN	
UME	AP-15_3
PK _{inicio} - PK _{fin}	111 + 260 – 112 + 000
Margen	Ambos
Nº de edificaciones	37
Nº plantas	2
Uso	Residencial + Industrial
	
	
Observaciones: municipio de Irurzun.	



SERVIDUMBRE ACÚSTICA UME AP-68

Nº DE ORDEN 01	
LOCALIZACIÓN	
UME	AP-68
PK _{inicio} - PK _{fin}	203 + 170 – 203 + 230
Margen	Izquierdo
Nº de edificaciones	2
Nº plantas	2
Uso	Residencial
	
 	

Observaciones: encontramos dos viviendas individuales separadas

Nº DE ORDEN 03	
LOCALIZACIÓN	
UME	AP-68
PK _{inicio} - PK _{fin}	217 + 850 – 218 + 550
Margen	Ambos
Nº de edificaciones	36
Nº plantas	3
Uso	Residencial + Industrial + Comercial
	
 	

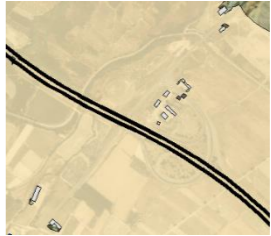


Observaciones: zona residencial a la entrada de Murchante, con comercios e industrias.

Nº DE ORDEN 05	
LOCALIZACIÓN	
UME	AP-68
PK _{inicio} - PK _{fin}	220 + 100 – 220 + 400
Margen	Derecho
Nº de edificaciones	7
Nº plantas	1
Uso	Residencial + Industrial
	
 	

Observaciones: Encontramos unas viviendas separadas de unas naves industriales

Nº DE ORDEN 02	
LOCALIZACIÓN	
UME	AP-68
PK _{inicio} - PK _{fin}	216 + 400 – 217 + 250
Margen	Izquierdo
Nº de edificaciones	32
Nº plantas	2
Uso	Industrial
	
 	

Observaciones: corresponde a un polígono industrial a las afueras de Murchante


Nº DE ORDEN 04	
LOCALIZACIÓN	
UME	AP-68
PK _{inicio} - PK _{fin}	218 + 950 – 219 + 340
Margen	Ambos
Nº de edificaciones	14
Nº plantas	1
Uso	Industrial + Infraestructura de transporte
	
 	

Observaciones: Zona de peaje rodeada de una pequeña área industrial

Nº DE ORDEN 06	
LOCALIZACIÓN	
UME	AP-68
PK _{inicio} - PK _{fin}	222 + 750 – 222 + 970
Margen	Izquierdo
Nº de edificaciones	5
Nº plantas	1
Uso	Comercial
	
 	

Observaciones: Encontramos una área de servicio junto a un almacén

Nº DE ORDEN 07	
LOCALIZACIÓN	
<i>UME</i>	AP-68
<i>PK_{inicio} - PK_{fin}</i>	202 + 300 – 202 + 350
<i>Margen</i>	Derecho
<i>Nº de edificaciones</i>	1
<i>Nº plantas</i>	
<i>Uso</i>	Infraestructura de transporte
<i>Observaciones: zona de peaje aislada</i>	



Nº DE ORDEN 08	
LOCALIZACIÓN	
<i>UME</i>	AP-68
<i>PK_{inicio} - PK_{fin}</i>	228 + 450 – 228 + 900
<i>Margen</i>	Derecho
<i>Nº de edificaciones</i>	1
<i>Nº plantas</i>	
<i>Uso</i>	Industrial
<i>Observaciones: estructura industrial aislada</i>	






SERVIDUMBRE ACÚSTICA UME N-121

Nº DE ORDEN 01	
LOCALIZACIÓN	
UME	N-121
PK _{inicio} - PK _{fin}	8 + 250 – 10 + 60
Margen	Ambos
Nº de edificaciones	85
Nº plantas	3
Uso	Residencial + Industrial + Comercial
	
 	


Observaciones: zona residencial de Errekaldea con una gasolinera, rodeada de zonas industriales.

Nº DE ORDEN 03	
LOCALIZACIÓN	
UME	N-121
PK _{inicio} - PK _{fin}	14 + 350 – 15 + 300
Margen	Ambos
Nº de edificaciones	60
Nº plantas	3
Uso	Residencial + Industrial
	
 	

Observaciones: zona residencial de Campanas, junto a recintos industriales.



Nº DE ORDEN 02	
LOCALIZACIÓN	
UME	N-121
PK _{inicio} - PK _{fin}	12 + 570 – 12 + 830
Margen	Derecho
Nº de edificaciones	5
Nº plantas	2
Uso	Industrial
	
 	


Observaciones: Zona industrial a las afueras de Tiebas.




Nº DE ORDEN 04	
LOCALIZACIÓN	
UME	N-121
PK _{inicio} - PK _{fin}	
Margen	Izquierdo
Nº de edificaciones	2
Nº plantas	
Uso	-
	

Observaciones: zona de huertos e invernaderos.




SERVIDUMBRE ACÚSTICA UME N-121-B

Nº DE ORDEN 01	
LOCALIZACIÓN	
UME	N-121-B
PK _{inicio} - PK _{fin}	49 + 200 – 50 + 50
Margen	Ambos
Nº de edificaciones	14
Nº plantas	2
Uso	Residencial + Educativo
	
	
<p>Observaciones: municipio de Elizondo, afección a viviendas y al C.E.I.P. San Francisco Javier</p>	




Nº DE ORDEN 02	
LOCALIZACIÓN	
UME	N-121-B
PK _{inicio} - PK _{fin}	50 + 130 – 50 + 750
Margen	Ambos
Nº de edificaciones	16
Nº plantas	2
Uso	Residencial
	
	
<p>Observaciones: viviendas aisladas del municipio de Elizondo.</p>	

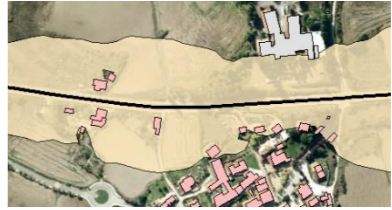


Nº DE ORDEN 03	
LOCALIZACIÓN	
UME	N-121-B
PK _{inicio} - PK _{fin}	51 + 140 – 51 + 300
Margen	Derecho
Nº de edificaciones	2
Nº plantas	2
Uso	Residencial + Cultural
	
	
	
<p>Observaciones:</p>	




SERVIDUMBRE ACÚSTICA UME N-240-A

Nº DE ORDEN 01	
LOCALIZACIÓN	
UME	N-240-A
PK _{inicio} - PK _{fin}	6 + 070 – 6 + 350
Margen	Ambos
Nº de edificaciones	8
Nº plantas	2
Uso	Industrial
	
 	
Observaciones: polígono industrial el Soto.	

Nº DE ORDEN 03	
LOCALIZACIÓN	
UME	N-240-A
PK _{inicio} - PK _{fin}	7 + 000 – 8 + 500
Margen	Ambos
Nº de edificaciones	6
Nº plantas	1
Uso	Industrial
	
 	
Observaciones: industrias aisladas cerca de Berrioplano.	

Nº DE ORDEN 05	
LOCALIZACIÓN	
UME	N-240-A
PK _{inicio} - PK _{fin}	11 + 150 – 12 + 200
Margen	Ambos
Nº de edificaciones	14
Nº plantas	2
Uso	Residencial + Industrial
	
 	
Observaciones: polígono industrial y concejo de Sarasa, municipio de Iza.	



Nº DE ORDEN 02	
LOCALIZACIÓN	
UME	N-240-A
PK _{inicio} - PK _{fin}	6 + 430 – 6 + 800
Margen	Ambos
Nº de edificaciones	11
Nº plantas	2
Uso	Residencial + Industrial
	
 	
Observaciones: municipio de Berrioplano.	

Nº DE ORDEN 04	
LOCALIZACIÓN	
UME	N-240-A
PK _{inicio} - PK _{fin}	8 + 750 – 9 + 630
Margen	Ambos
Nº de edificaciones	28
Nº plantas	2
Uso	Residencial + Industrial
	
 	
Observaciones: gasolinera, industrias y viviendas aisladas.	

Nº DE ORDEN 06	
LOCALIZACIÓN	
UME	N-240-A
PK _{inicio} - PK _{fin}	13 + 450 – 14 + 050
Margen	Ambos
Nº de edificaciones	21
Nº plantas	2
Uso	Residencial + Cultural
	
 	
Observaciones: municipio de Iza.	

Nº DE ORDEN 07	
LOCALIZACIÓN	
UME	N-240-A
PK _{inicio} - PK _{fin}	15 + 100 – 15 + 650
Margen	Ambos
Nº de edificaciones	5
Nº plantas	2
Uso	Comercial + Ruina
	
 	
Observaciones: estación de servicio y ruina en el concejo de Sarasate, municipio de Iza.	

SERVIDUMBRE ACÚSTICA UME NA-150_2

Nº DE ORDEN 01	
LOCALIZACIÓN	
UME	NA-150_2
PK _{inicio} - PK _{fin}	0 + 770 – 1 + 560
Margen	Ambos
Nº de edificaciones	8
Nº plantas	1
Uso	Industrial + Comercial
	
	
Observaciones: industrias en el municipio de Egüés.	

SERVIDUMBRE ACÚSTICA UME NA-6531


<i>Nº DE ORDEN 01</i>	
LOCALIZACIÓN	
<i>UME</i>	NA-6531
<i>PK_{inicio} - PK_{fin}</i>	1 + 050 – 1 + 270
<i>Margen</i>	Derecho
<i>Nº de edificaciones</i>	5
<i>Nº plantas</i>	2
<i>Uso</i>	Residencial + Industrial
	
	
<i>Observaciones:</i> municipio de San Adrián.	




SERVIDUMBRE ACÚSTICA UME AP-15_1

Nº DE ORDEN 01	
LOCALIZACIÓN	
UME	AP-15_1
PK _{inicio} - PK _{fin}	1 + 000 - 6 + 000
Margen	Ambos
Nº de edificaciones	7
Nº plantas	2
Uso	Comercial e infraestructura de transporte
	
 	
Observaciones: Zona de peaje y campo de placas fotovoltaicas	

Nº DE ORDEN 02	
LOCALIZACIÓN	
UME	AP-15_1
PK _{inicio} - PK _{fin}	7 + 000 - 9 + 710
Margen	Ambos
Nº de edificaciones	18
Nº plantas	2
Uso	Residencial
	
 	
Observaciones: Infraestructuras aisladas	

Nº DE ORDEN 03	
LOCALIZACIÓN	
UME	AP-15_1
PK _{inicio} - PK _{fin}	10 + 183 - 11 + 000
Margen	Ambos
Nº de edificaciones	12
Nº plantas	2
Uso	Industrial
	
 	
Observaciones: Infraestructuras aisladas	

Nº DE ORDEN 04	
LOCALIZACIÓN	
UME	AP-15_1
PK _{inicio} - PK _{fin}	13 + 920 - 15 + 300
Margen	Ambos
Nº de edificaciones	9
Nº plantas	2
Uso	Comercial
	
 	
Observaciones: Infraestructuras aisladas	

Nº DE ORDEN 05	
LOCALIZACIÓN	
UME	AP-15_1
PK _{inicio} - PK _{fin}	20 + 000 - 22 + 480
Margen	Ambos
Nº de edificaciones	6
Nº plantas	2
Uso	Industrial
	
 	
Observaciones: Infraestructuras aisladas	

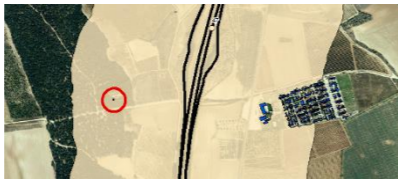


Nº DE ORDEN 06	
LOCALIZACIÓN	
UME	AP-15_1
PK _{inicio} - PK _{fin}	28 + 315 - 29 + 335
Margen	Izquierdo
Nº de edificaciones	13
Nº plantas	2
Uso	Residencial
	
 	
Observaciones: Infraestructuras aisladas. Proximo a la servidumbre se encuentra el instituto IES Marcilla Marqués	

Nº DE ORDEN 07	
LOCALIZACIÓN	
UME	AP-15_1
PK _{inicio} - PK _{fin}	29 + 337 – 30 + 545
Margen	Ambos
Nº de edificaciones	21
Nº plantas	2
Uso	Residencial, industrial e infraestructura de transporte
	
 	

Observaciones: Atraviesa peaje

Nº DE ORDEN 08	
LOCALIZACIÓN	
UME	AP-15_1
PK _{inicio} - PK _{fin}	32 + 300 -39 + 000
Margen	Izquierdo
Nº de edificaciones	6
Nº plantas	2
Uso	Industrial y residencial
	
 	




Observaciones: Atraviesa zona con escasos edificios

Nº DE ORDEN 09	
LOCALIZACIÓN	
UME	AP-15_1
PK _{inicio} - PK _{fin}	46 + 000 – 47 + 000
Margen	Ambos
Nº de edificaciones	26
Nº plantas	2
Uso	Comercial y cultural
	
 	

Observaciones: Camping Olite al margen derecho y Emita de Santa Brígida al margen izquierdo

Nº DE ORDEN 10	
LOCALIZACIÓN	
UME	AP-15_1
PK _{inicio} - PK _{fin}	48 + 700 – 51 + 000
Margen	Ambos
Nº de edificaciones	120
Nº plantas	2
Uso	Residencial, industrial y comercial
	
 	



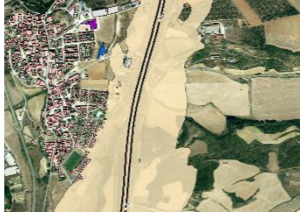



Observaciones: Atraviesa las afueras de Tafalla. Predomina el uso de suelo residencial







Nº DE ORDEN 11	
LOCALIZACIÓN	
UME	AP-15_1
PK _{inicio} - PK _{fin}	51 + 000 – 53 + 150
Margen	Ambos
Nº de edificaciones	96
Nº plantas	2
Uso	Residencial, industrial y cultural
	
 	

Observaciones: Atraviesa las afueras de Tafalla. Predomina el uso de suelo residencial

Nº DE ORDEN 12	
LOCALIZACIÓN	
UME	AP-15_1
PK _{inicio} - PK _{fin}	53 + 300 – 54 + 225
Margen	Izquierdo
Nº de edificaciones	60
Nº plantas	2
Uso	Residencial, comercial e industrial
	
 	

Observaciones: Agriruña Navarra, predomina el uso de suelo residencial

Nº DE ORDEN 13	
LOCALIZACIÓN	
UME	AP-15_1
PK _{inicio} - PK _{fin}	55 + 910 – 58 + 000
Margen	Izquierdo
Nº de edificaciones	
Nº plantas	2
Uso	Residencial y comercial
	
Observaciones: Zonas aisladas entre Pk 55 + 910 hasta Pk 57 + 000, a partir de Pk 57 + 000 hasta Pk 58 + 000, pasa por Pueyo	
Nº DE ORDEN 14	
LOCALIZACIÓN	
UME	AP-15_1
PK _{inicio} - PK _{fin}	61 + 090 – 62 + 230
Margen	Izquierdo
Nº de edificaciones	38
Nº plantas	2
Uso	Residencial e industrial
	
Observaciones: Al margen izquierdo se encuentran Garínoain y Barásain. Cerca de estos puntos hay un colegio	
Nº DE ORDEN 15	
LOCALIZACIÓN	
UME	AP-15_1
PK _{inicio} - PK _{fin}	62 + 550 – 64 + 000
Margen	Izquierdo
Nº de edificaciones	3
Nº plantas	2
Uso	Industrial
	
Observaciones: Edificaciones aisladas	

Nº DE ORDEN 16	
LOCALIZACIÓN	
UME	AP-15_1
PK _{inicio} - PK _{fin}	67 + 580 – 68 + 505
Margen	Ambos
Nº de edificaciones	25
Nº plantas	2
Uso	Residencial, comercial, industrial y recreativo
	
Observaciones: Uso mayoritariamente residencial, pasa por un pueblo pequeño llamado Carrascal	
Nº DE ORDEN 17	
LOCALIZACIÓN	
UME	AP-15_1
PK _{inicio} - PK _{fin}	69 + 560 – 70 + 280
Margen	Ambos
Nº de edificaciones	30
Nº plantas	2
Uso	Industrial y comercial
	
Observaciones: La mayoría de los edificios son ruinas.	
Nº DE ORDEN 18	
LOCALIZACIÓN	
UME	AP-15_1
PK _{inicio} - PK _{fin}	71 + 700 – 73 + 530
Margen	Ambos
Nº de edificaciones	158
Nº plantas	2
Uso	Residencial, industrial, comercial, sanitario y recreativo
	
Observaciones: Atraviesa por Campanas y Tiebas. La imagen de la derecha es el consultorio de Campanas	

Nº DE ORDEN 19	
LOCALIZACIÓN	
UME	AP-15_1
PK _{inicio} - PK _{fin}	73 + 740 – 75 + 380
Margen	Ambos
Nº de edificaciones	10
Nº plantas	2
Uso	Comercial e industrial
	
 	
Observaciones: Infraestructuras escasas y aisladas, mayoritariamente de uso industrial	
Nº DE ORDEN 20	
LOCALIZACIÓN	
UME	AP-15_1
PK _{inicio} - PK _{fin}	77 + 000 – 79 +000
Margen	Ambos
Nº de edificaciones	79
Nº plantas	2
Uso	Residencial, industrial, comercial, recreativo y cultural
	
 	
Observaciones: Uso mayoritariamente residencial, al margen derecho deja los pueblos de Óriz e Imárcoain. Imagen derecha, cementerio de Imárcoain	
Nº DE ORDEN	
LOCALIZACIÓN	
UME	AP-15_1
PK _{inicio} - PK _{fin}	80 + 360 – 82 + 795
Margen	Ambos
Nº de edificaciones	225
Nº plantas	2
Uso	Residencial, cultural, e industrial
	
 	
Observaciones: Cerca de la zona de servidumbre se encuentra un instituto y una escuela infantil	




SERVIDUMBRE ACÚSTICA UME N-121-A

Nº DE ORDEN 01		
LOCALIZACIÓN		
UME	N-121-A	
PK _{inicio} - PK _{fin}	5 + 580 - 7 + 550	
Margen	Ambos	
Nº de edificaciones	68	
Nº plantas	2	
Uso	Residencial, industrial y comercial	
		
Observaciones: Uso industrial mayoritariamente. Servidumbre cerca de Oricáin		

Nº DE ORDEN 02		
LOCALIZACIÓN		
UME	N-121-A	
PK _{inicio} - PK _{fin}	8 + 000 - 9 + 000	
Margen	Ambos	
Nº de edificaciones	88	
Nº plantas	2	
Uso	Residencial, cultural, comercial e industrial	
		
Observaciones: Uso residencial en su mayoría.		

Nº DE ORDEN 03		
LOCALIZACIÓN		
UME	N-121-A	
PK _{inicio} - PK _{fin}	10 + 365 - 11 + 770	
Margen	Ambos	
Nº de edificaciones	42	
Nº plantas	2	
Uso	Residencial, industrial, sanitario y comercial	
		
Observaciones: Uso residencial principalmente, aunque dentro de la servidumbre se encuentra un edificio de uso sanitario		




Nº DE ORDEN 04		
LOCALIZACIÓN		
UME	N-121-A	
PK _{inicio} - PK _{fin}	12 + 850 - 14 + 055	
Margen	Ambos	
Nº de edificaciones	33	
Nº plantas	2	
Uso	Residencial e industrial	
		
Observaciones: Comprende los municipios Endéiz y Ostiz. Uso residencial principalmente. Cerca de Ostiz, hay un edificio de tipo cultural (cementerio)		

Nº DE ORDEN 05		
LOCALIZACIÓN		
UME	N-121-A	
PK _{inicio} - PK _{fin}	16 + 000 - 17 + 490	
Margen	Ambos	
Nº de edificaciones	28	
Nº plantas	2	
Uso	Residencial y comercial	
		
Observaciones: Infraestructuras aisladas a partir del Pk 16 + 565		

Nº DE ORDEN 06		
LOCALIZACIÓN		
UME	N-121-A	
PK _{inicio} - PK _{fin}	19 + 000 - 21 + 430	
Margen	Ambos	
Nº de edificaciones	77	
Nº plantas	2	
Uso	Residencial, industrial, comercial y sanitario	
		
Observaciones: Infraestructuras aisladas en el Pk 19 + 000 y a partir del Pk 21 + 000		




Nº DE ORDEN 07	
LOCALIZACIÓN	
UME	N-121-A
PK _{inicio} - PK _{fin}	22 + 636 – 25 + 000
Margen	Ambos
Nº de edificaciones	11
Nº plantas	2
Uso	Residencial, industrial y comercial
	
 	
Observaciones: Infraestructuras aisladas	










Nº DE ORDEN 08	
LOCALIZACIÓN	
UME	N-121-A
PK _{inicio} - PK _{fin}	25 + 000 – 26 + 000
Margen	Ambos
Nº de edificaciones	
Nº plantas	2
Uso	Residencial y comercial
	
 	
Observaciones: Atraviesa Ventas de Arraitz	







Nº DE ORDEN 09	
LOCALIZACIÓN	
UME	N-121-A
PK _{inicio} - PK _{fin}	34 + 446 – 36 + 000
Margen	Ambos
Nº de edificaciones	47
Nº plantas	2
Uso	Residencial e industrial
	
 	
Observaciones: Uso, principalmente, residencial	

Nº DE ORDEN 10	
LOCALIZACIÓN	
UME	N-121-A
PK _{inicio} - PK _{fin}	36 + 200 – 38 + 070
Margen	Ambos
Nº de edificaciones	14
Nº plantas	2
Uso	Residencial e industrial
	
 	
Observaciones: Edificaciones aisladas de uso industrial en su mayoría	

Nº DE ORDEN 11	
LOCALIZACIÓN	
UME	N-121-A
PK _{inicio} - PK _{fin}	38 + 400 – 40 + 000
Margen	Ambos
Nº de edificaciones	13
Nº plantas	2
Uso	Industrial
	
 	
Observaciones: Infraestructuras aisladas	

Nº DE ORDEN 12	
LOCALIZACIÓN	
UME	N-121-A
PK _{inicio} - PK _{fin}	41 + 000 – 46 + 000
Margen	Ambos
Nº de edificaciones	69
Nº plantas	2
Uso	Residencial, industrial, comercial y cultural
	
 	
Observaciones: Atraviesa Oronoz-Mugaire, Oyeregui, Nabarte, y Legasa	

Nº DE ORDEN 13	
LOCALIZACIÓN	
UME	N-121-A
PK _{inicio} - PK _{fin}	47 + 528 – 49 + 000
Margen	Ambos
Nº de edificaciones	41
Nº plantas	3
Uso	Residencial, industrial y comercial
	
 	
Observaciones: Infraestructuras aisladas	
Nº DE ORDEN 14	
LOCALIZACIÓN	
UME	N-121-A
PK _{inicio} - PK _{fin}	49 + 000 – 51 + 000
Margen	Ambos
Nº de edificaciones	89
Nº plantas	3
Uso	Residencial, industrial y comercial
	
 	
Observaciones: Pasa por el municipio de Sumbilla, uso residencial mayoritariamente	
Nº DE ORDEN 15	
LOCALIZACIÓN	
UME	N-121-A
PK _{inicio} - PK _{fin}	51 + 000 – 52 + 690
Margen	Ambos
Nº de edificaciones	21
Nº plantas	3
Uso	Residencial e industrial
	
 	
Observaciones: Edificaciones aisladas	

Nº DE ORDEN 16	
LOCALIZACIÓN	
UME	N-121-A
PK _{inicio} - PK _{fin}	57 + 575 – 60 + 572
Margen	Ambos
Nº de edificaciones	17
Nº plantas	3
Uso	Residencial, industrial y comercial
	
 	
Observaciones: Infraestructuras aisladas	
Nº DE ORDEN 17	
LOCALIZACIÓN	
UME	N-121-A
PK _{inicio} - PK _{fin}	62 + 566 – 65 + 940
Margen	Ambos
Nº de edificaciones	59
Nº plantas	3
Uso	Residencial, industrial y comercial
	
 	
Observaciones: Predomina el uso industrial	

SERVIDUMBRE ACÚSTICA UME NA-700_2

Nº DE ORDEN 01	
LOCALIZACIÓN	
UME	NA-700_2
PK _{inicio} - PK _{fin}	5 + 780 – 8 + 000
Margen	Ambos
Nº de edificaciones	44
Nº plantas	2
Uso	Residencial y comercial
	
	
Observaciones: Atraviesa los pueblos de Ororbia y Arazuri	