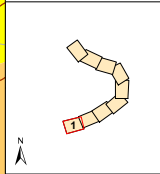


UNIDAD DE MAPA
A-1
(PK. 391+70A-405+40)



Objetivos de Calidad Acústica

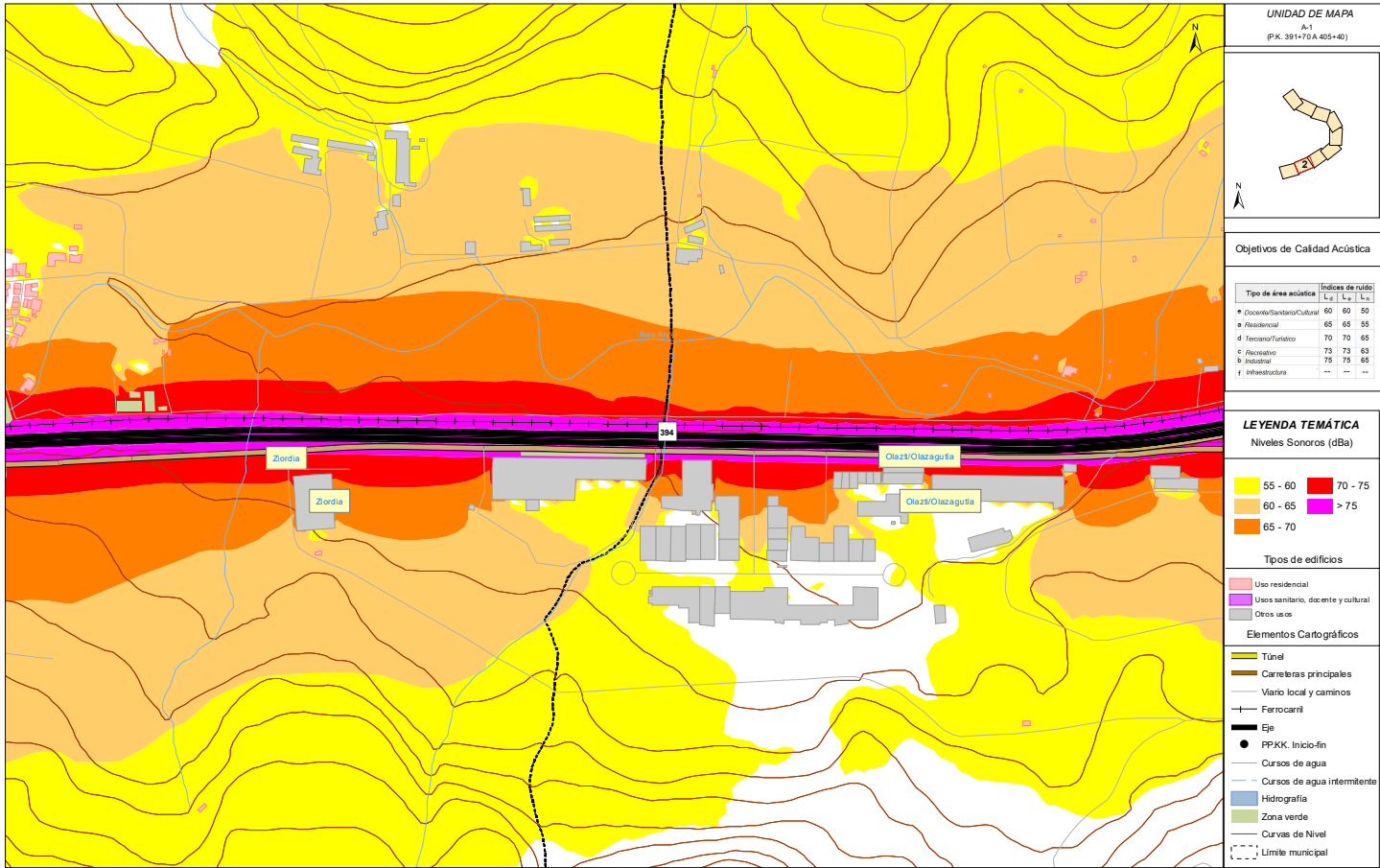
Tipo de área acústica	Índices de ruido	
	L _d	L _n
* Docente/Sanitario/Cultural	60	60 50
Residencial	65	65 55
d Recreación/Turístico	70	70 65
e Recreativo	73	73 63
Industrial	75	75 65
f Infraestructura	--	-- --

LEYENDA TEMÁTICA
Niveles Sonoros (dBa)

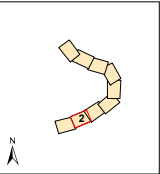
55 - 60	70 - 75
60 - 65	> 75
65 - 70	

- Tipos de edificios
- Useo residencial
 - Usos sanitario, docente y cultural
 - Otros usos

- Elementos Cartográficos
- Túnel
 - Carreteras principales
 - Vialio local y caminos
 - Ferrocarril
 - Eje
 - PP/KK. Inicio-fm
 - Cursos de agua
 - Cursos de agua intermitente
 - Hidrografía
 - Zona verde
 - Curvas de Nivel
 - Límite municipal



UNIDAD DE MAPA
A-1
(PK. 391+70A.405+40)



Objetivos de Calidad Acústica

Tipo de área acústica	Índices de ruido	
	L _{eq}	L _{dn}
* Docente/Sanitario/Cultural	60	60 50
Residencial	65	65 55
d Recreativo/Turístico	70	70 65
c Recreativo	73	73 68
Industrial	75	75 65
Infraestructura	--	-- --

LEYENDA TEMÁTICA
Niveles Sonoros (dBa)

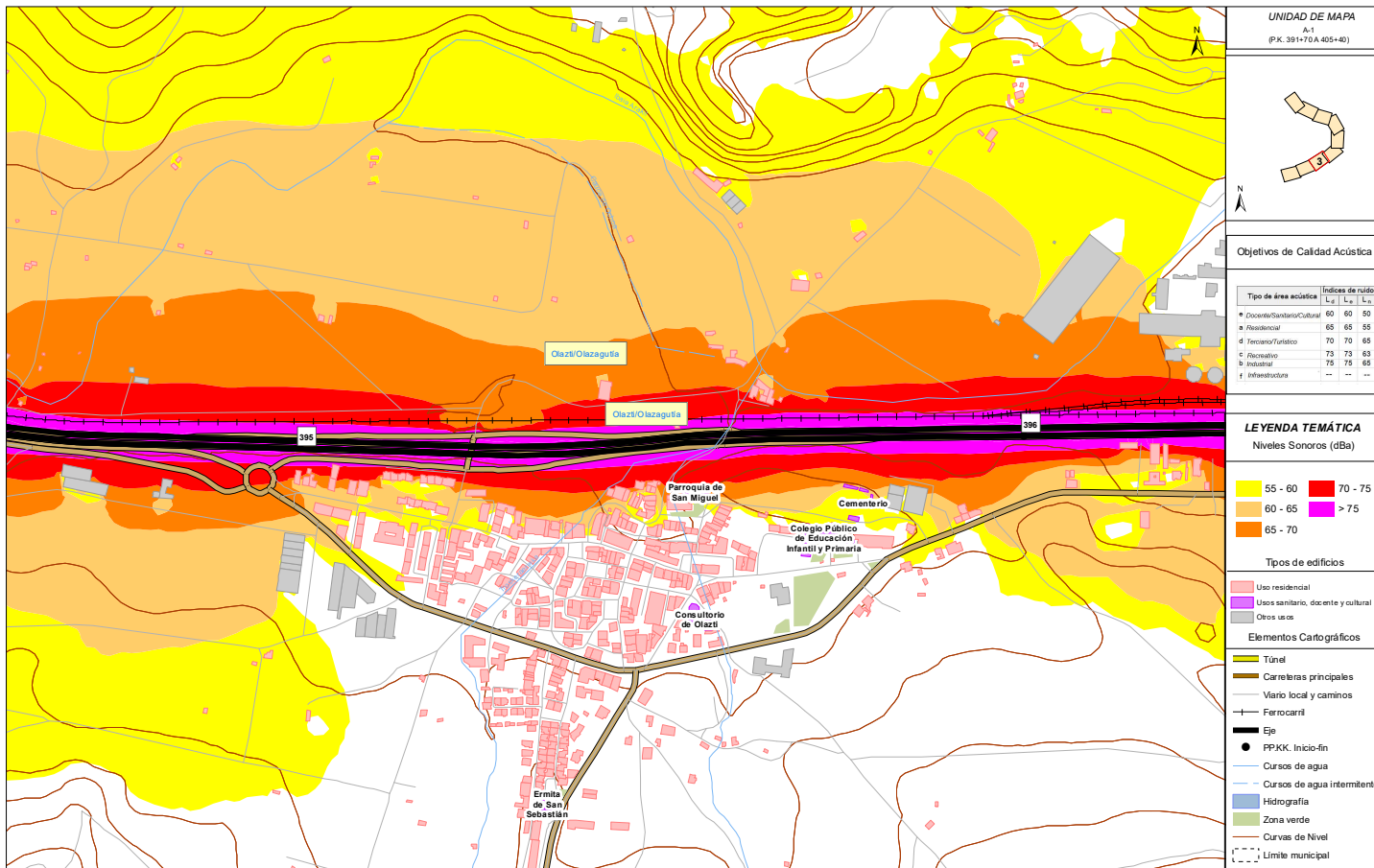
55 - 60	70 - 75
60 - 65	> 75
65 - 70	

Tipos de edificios

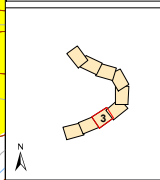
- Usos residencial
- Usos sanitario, docente y cultural
- Otros usos

Elementos Cartográficos

- Túnel
- Carreteras principales
- Vialio local y caminos
- Ferrocarril
- Eje
- PPKK. Inicio-fm
- Cursos de agua
- Cursos de agua intermitente
- Hidrografía
- Zona verde
- Curvas de Nivel
- Límite municipal



UNIDAD DE MAPA
A-1
(PK. 391+70A.405+40)



Objetivos de Calidad Acústica

Tipo de área acústica	Índices de ruido	
	L _d	L _n
* Docente/Sanitario/Cultural	60	60 50
• Residencial	65	65 55
d Recreativo/Turístico	70	70 65
c Recreativo	73	73 68
• Industrial	75	75 65
f Infraestructura	--	-- --

LEYENDA TEMÁTICA
Niveles Sonoros (dBa)

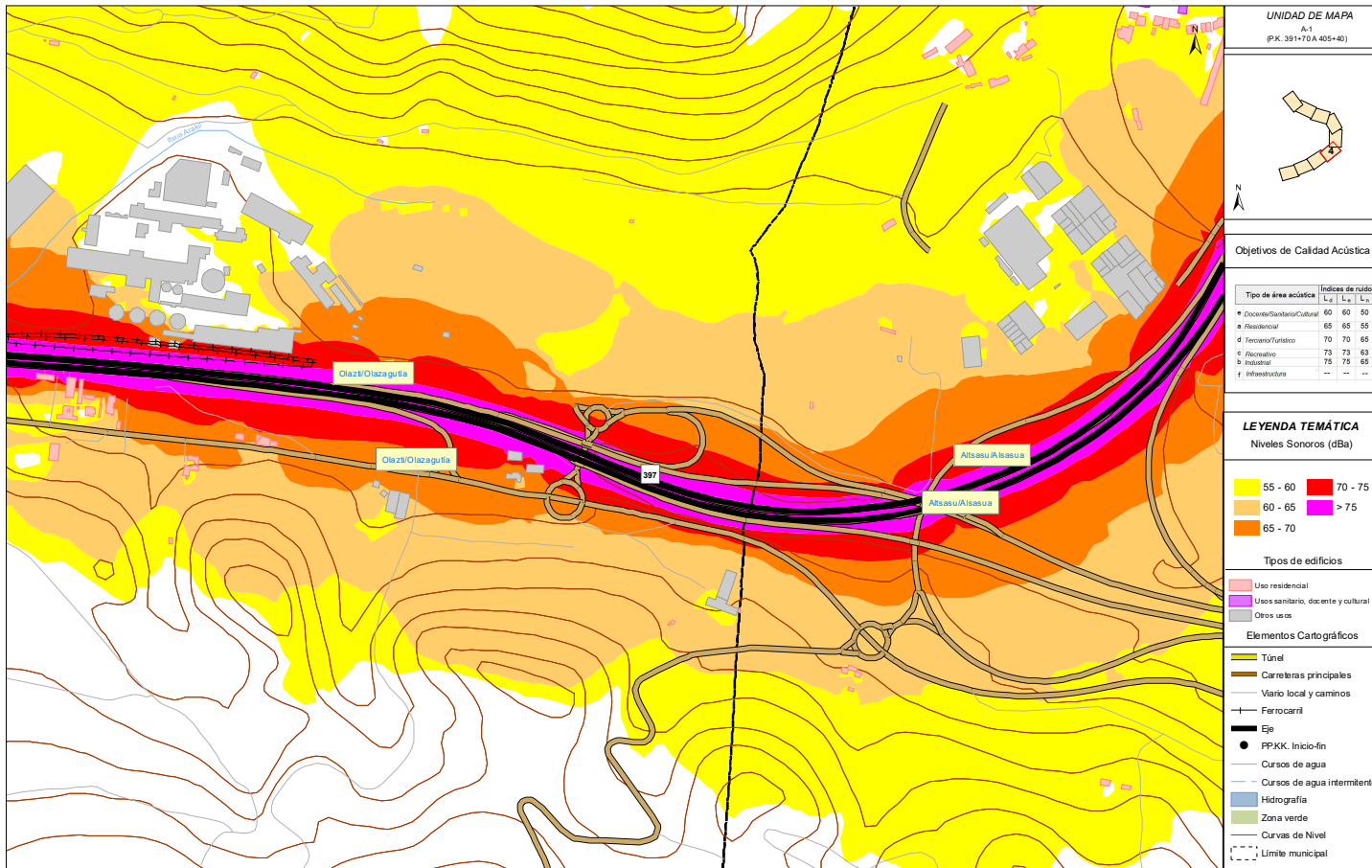
55 - 60	70 - 75
60 - 65	> 75
65 - 70	

Tipos de edificios

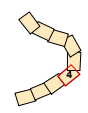
- Uso residencial
- Usos sanitario, docente y cultural
- Otros usos

Elementos Cartográficos

- Túnel
- Carreteras principales
- Vialio local y caminos
- Ferrocarril
- Eje
- PPKK. Inicio-fm
- Cursos de agua
- Cursos de agua intermitente
- Hidrografía
- Zona verde
- Curvas de Nivel
- - - Límite municipal



UNIDAD DE MAPA
A-1
(PK. 391+70A.405+40)



Objetivos de Calidad Acústica

Tipo de área acústica	Índices de ruido	
	L _d	L _n
• Docente/Sanitario/Cultural	60	60 50
• Residencial	65	65 55
• Recreativo/Turístico	70	70 65
• Recreativo	73	73 63
• Industrial	75	75 65
• Infraestructura	--	-- --

LEYENDA TEMÁTICA
Niveles Sonoros (dBa)

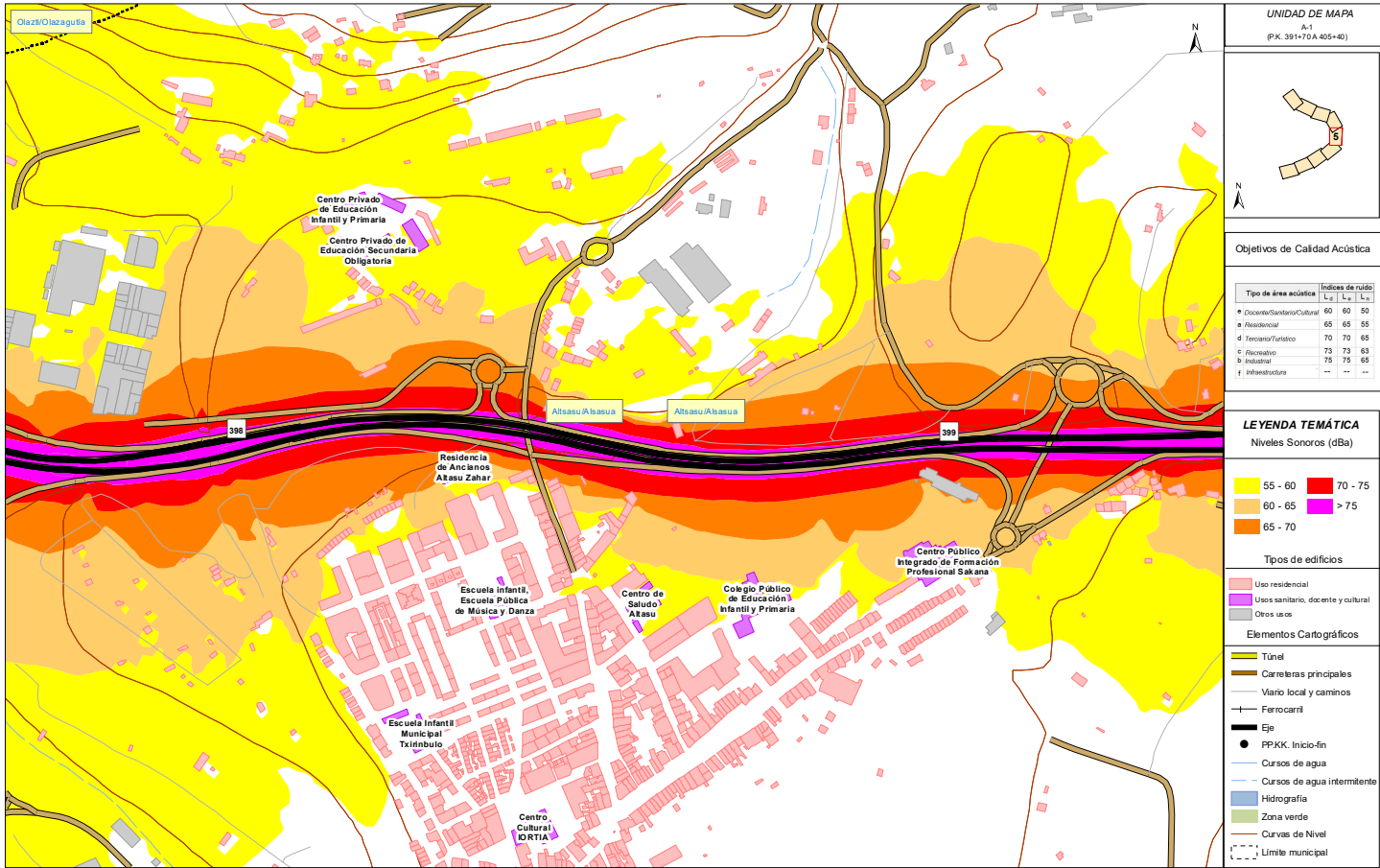
55 - 60	70 - 75
60 - 65	> 75
65 - 70	

Tipos de edificios

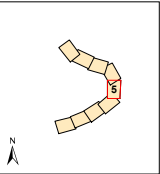
Useo residencial
Usos sanitario, docente y cultural
Otros usos

Elementos Cartográficos

Túnel
Carreteras principales
Vialio local y caminos
Ferrocarril
Eje
PP/KK. Inicio-fm
Cursos de agua
Cursos de agua intermitente
Hidrografía
Zona verde
Curvas de Nivel
Límite municipal



UNIDAD DE MAPA
A-1
(PK. 391+70A-405+40)



Objetivos de Calidad Acústica

Tipo de área acústica	Índices de ruido	
	L _{eq}	L _{dn}
• Docente/Sanitario/Cultural	60	50
• Residencial	65	55
• Recreativo/Turístico	70	65
• Recreativo	73	63
• Industrial	75	65
• Infraestructura	--	--

LEYENDA TEMÁTICA
Niveles Sonoros (dBa)

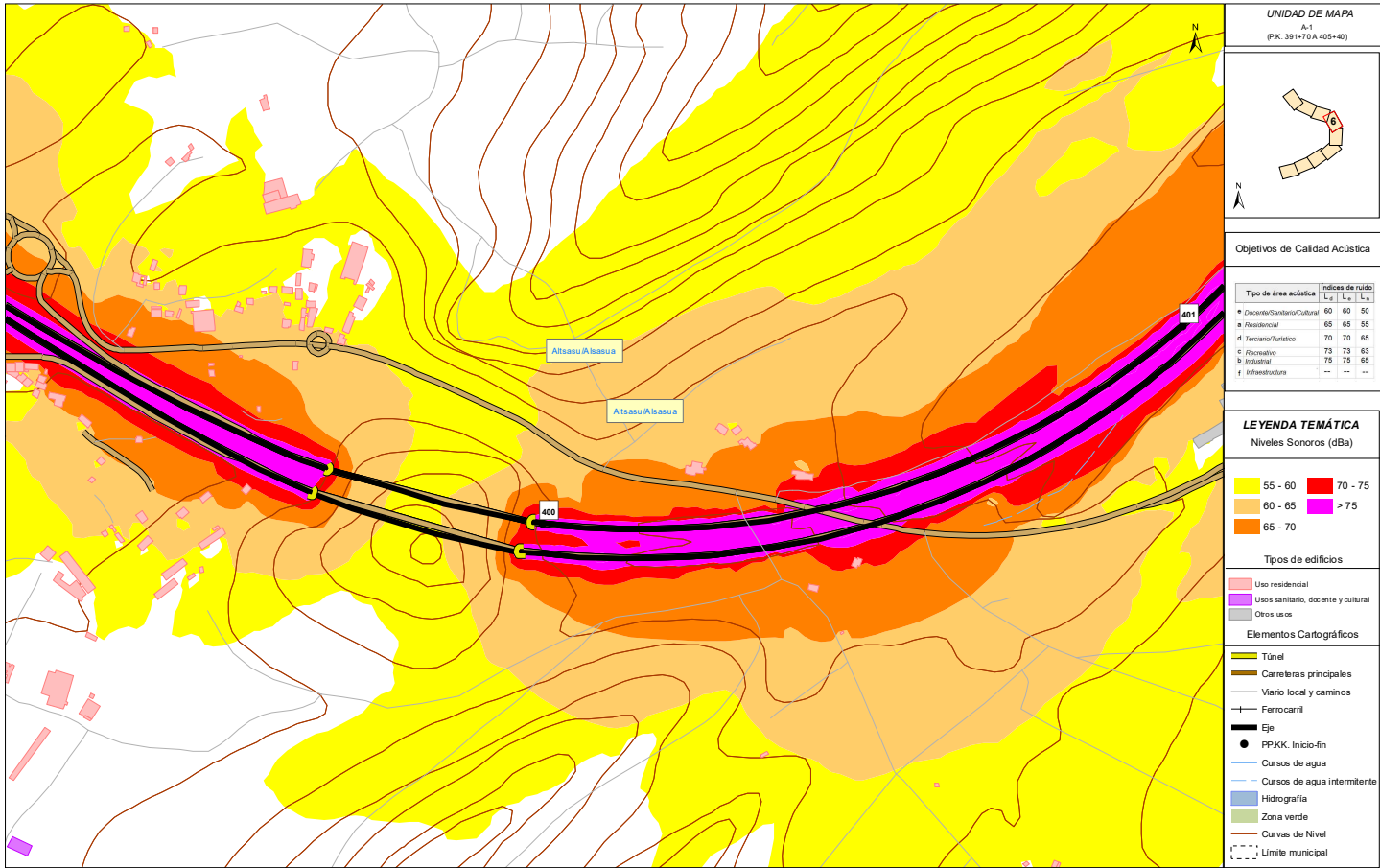
55 - 60	70 - 75
60 - 65	> 75
65 - 70	

Tipos de edificios

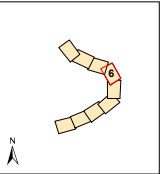
- Uso residencial
- Usos sanitario, docente y cultural
- Otros usos

Elementos Cartográficos

- Túnel
- Carreteras principales
- Vialio local y caminos
- Ferrocarril
- Eje
- PPKK. Inicio-fm
- Cursos de agua
- Cursos de agua intermitente
- Hidrografía
- Zona verde
- Curvas de Nivel
- - - Límite municipal



UNIDAD DE MAPA
A-1
(P.K. 391+70A-405+40)



Objetivos de Calidad Acústica

Tipo de área acústica	Índices de ruido		
	L _{eq}	L ₁₀	L ₅
* Docente/Sanitario/Cultural	60	60	50
• Residencial	65	65	55
d) Recreativo/Turístico	70	70	65
c) Recreativo	73	73	68
• Industrial	75	75	65
f) Infraestructura	--	--	--

LEYENDA TEMÁTICA
Niveles Sonoros (dBa)

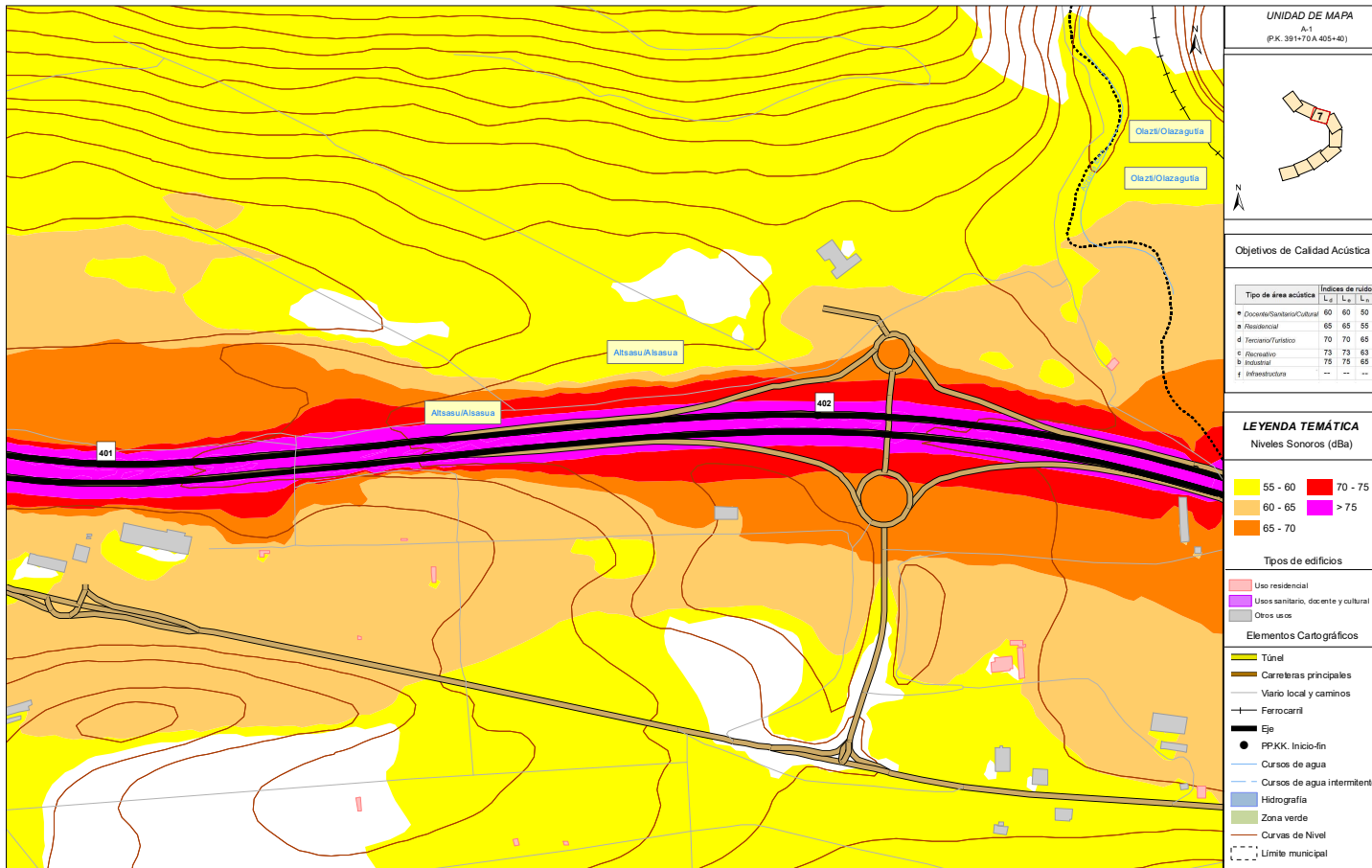
55 - 60	70 - 75
60 - 65	> 75
65 - 70	

Tipos de edificios

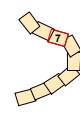
- Uso residencial
- Usos sanitario, docente y cultural
- Otros usos

Elementos Cartográficos

- Túnel
- Carreteras principales
- Vialio local y caminos
- Ferrocarril
- Eje
- PP.VK. Inicio-fm
- Cursos de agua
- Cursos de agua intermitente
- Hidrografía
- Zona verde
- Curvas de Nivel
- Límite municipal



UNIDAD DE MAPA
A-1
(P.K. 391+70A-405+40)



Objetivos de Calidad Acústica

Tipo de área acústica	Índices de ruido	
	L ₅₀	L ₅₅
* Docente/Sanitario/Cultural	60	60 50
• Residencial	65	65 55
d) Recreativo/Turístico	70	70 65
c) Recreativo	73	73 63
• Industrial	75	75 65
f) Infraestructura	--	-- --

LEYENDA TEMÁTICA
Niveles Sonoros (dBa)

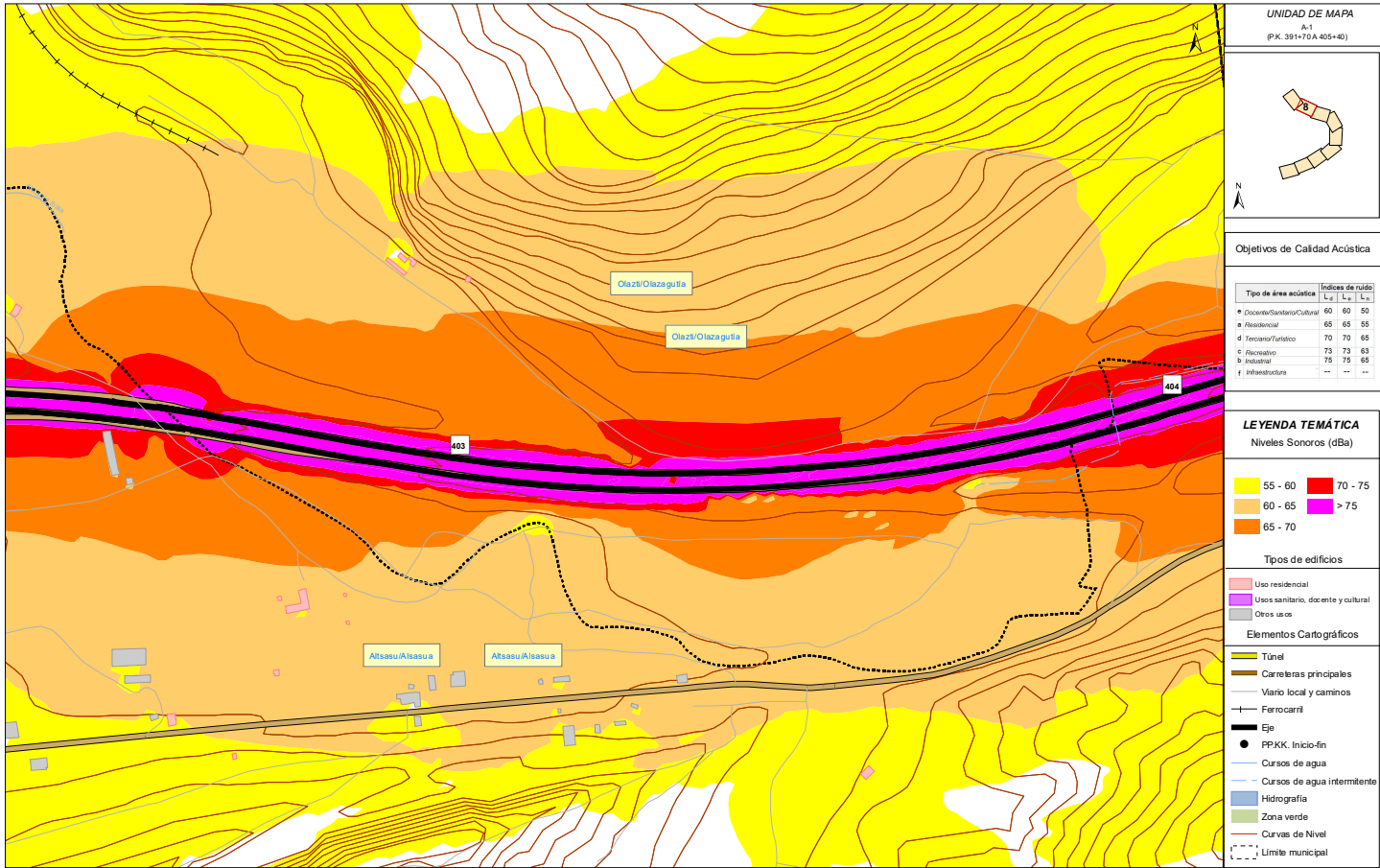
55 - 60	70 - 75
60 - 65	> 75
65 - 70	

Tipos de edificios

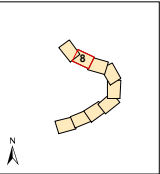
- Uso residencial
- Usos sanitario, docente y cultural
- Otros usos

Elementos Cartográficos

- Túnel
- Carreteras principales
- Vialio local y caminos
- Ferrocarril
- Eje
- PP/KK. Inicio-fm
- Cursos de agua
- Cursos de agua intermitente
- Hidrografía
- Zona verde
- Curvas de Nivel
- Límite municipal



UNIDAD DE MAPA
A-1
(P.K. 391+70A-405+40)



Objetivos de Calidad Acústica

Tipo de área acústica	Índice de ruido	
	L _d	L _n
* Docente/Sanitario/Cultural	60	60 50
• Residencial	65	65 55
d Recreativo/Turístico	70	70 65
c Recreativo	73	73 68
o Industrial	75	75 65
f Infraestructura	--	-- --

LEYENDA TEMÁTICA
Niveles Sonoros (dBa)

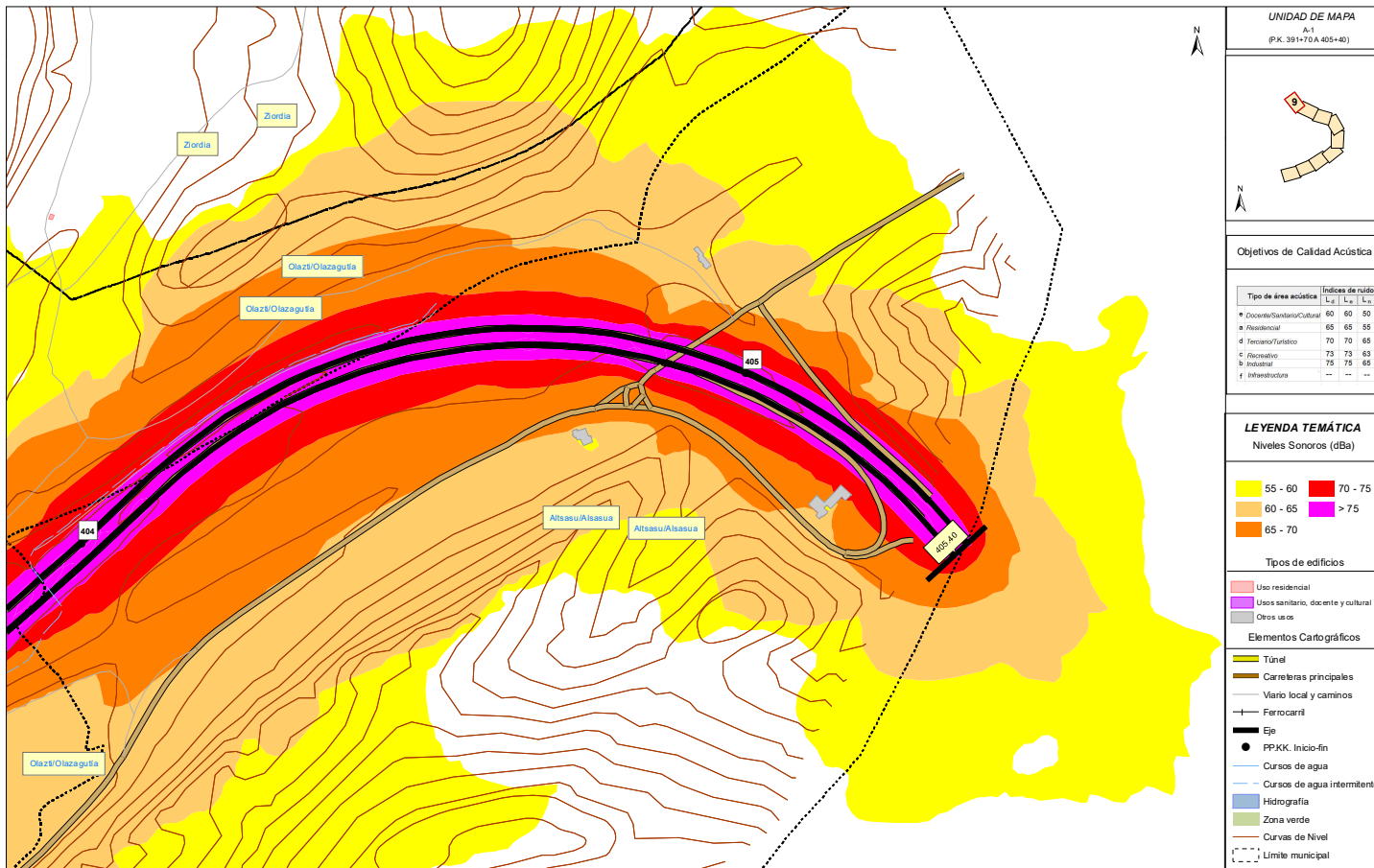
55 - 60	70 - 75
60 - 65	> 75
65 - 70	

Tipos de edificios

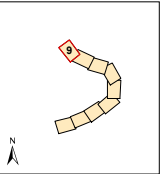
- Uso residencial
- Usos sanitario, docente y cultural
- Otros usos

Elementos Cartográficos

- Túnel
- Carreteras principales
- Vialio local y caminos
- Ferrocarril
- Eje
- PPKK. Inicio-fin
- Cursos de agua
- Cursos de agua intermitente
- Hidrografía
- Zona verde
- Curvas de Nivel
- - - Límite municipal



UNIDAD DE MAPA
A-1
(P.K. 391+70A-405+40)



Objetivos de Calidad Acústica

Tipo de área acústica	Índices de ruido		
	L ₁	L ₂	L ₅
• Docente/Sanitario/Cultural	60	60	50
• Residencial	65	65	55
• Recreativo/Turístico	70	70	65
• Recreativo	73	73	63
• Industrial	75	75	65
• Infraestructura	--	--	--

LEYENDA TEMÁTICA
Niveles Sonoros (dBa)

55 - 60	70 - 75
60 - 65	> 75
65 - 70	

Tipos de edificios

Useo residencial
Usos sanitario, docente y cultural
Otros usos

Elementos Cartográficos

Túnel
Carreteras principales
Vialio local y caminos
Ferrocarril
Eje
PP/KK. Inicio-fm
Cursos de agua
Cursos de agua intermitente
Hidrografía
Zona verde
Curvas de Nivel
Límite municipal