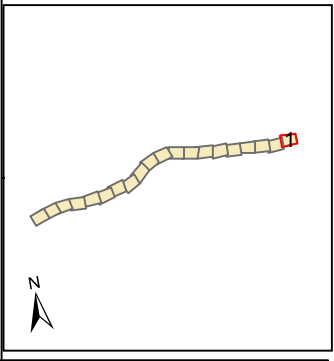


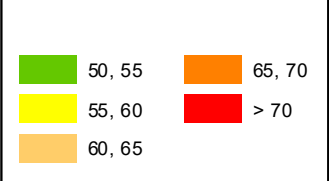
UNIDAD DE MAPA
A-10
(P.K. 0+00 A 30+40)



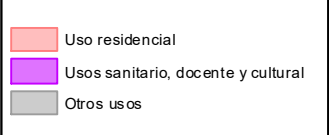
Objetivos de Calidad Acústica

Tipo de área acústica	Índices de ruido		
	L _d	L _e	L _n
e Docente/Sanitario/Cultural	60	60	50
a Residencial	65	65	55
d Terciario/Turístico	70	70	65
c Recreativo	73	73	63
b Industrial	75	75	65
f Infraestructura	--	--	--

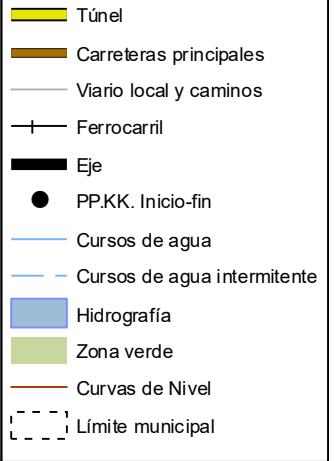
LEYENDA TEMÁTICA
Niveles sonoros (dBA)

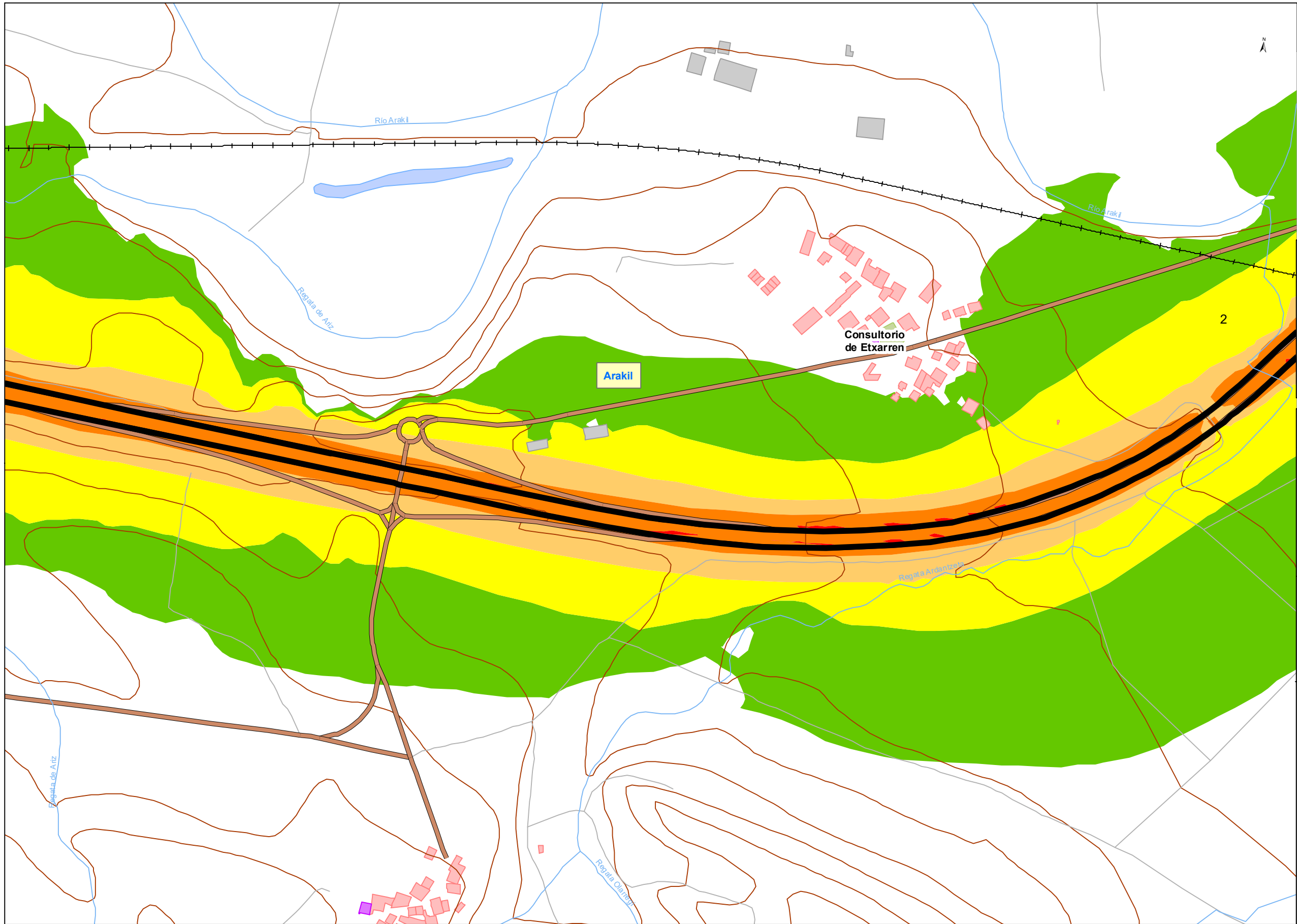


Tipos de edificios

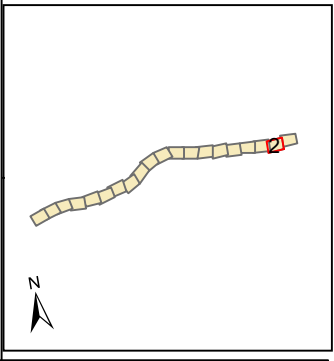


Elementos Cartográficos





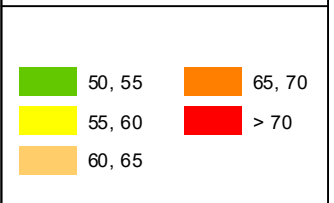
UNIDAD DE MAPA
A-10
(P.K. 0+00 A 30+40)



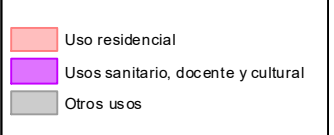
Objetivos de Calidad Acústica

Tipo de área acústica	Índices de ruido		
	L _d	L _e	L _n
e Docente/Sanitario/Cultural	60	60	50
a Residencial	65	65	55
d Terciario/Turístico	70	70	65
c Recreativo	73	73	63
b Industrial	75	75	65
f Infraestructura	--	--	--

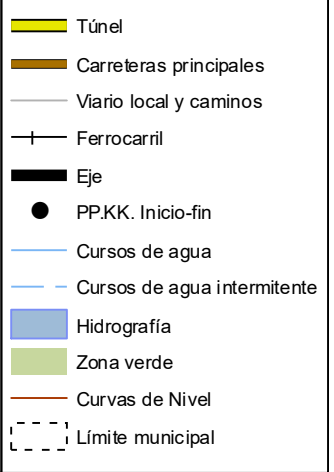
LEYENDA TEMÁTICA
Niveles sonoros (dBA)

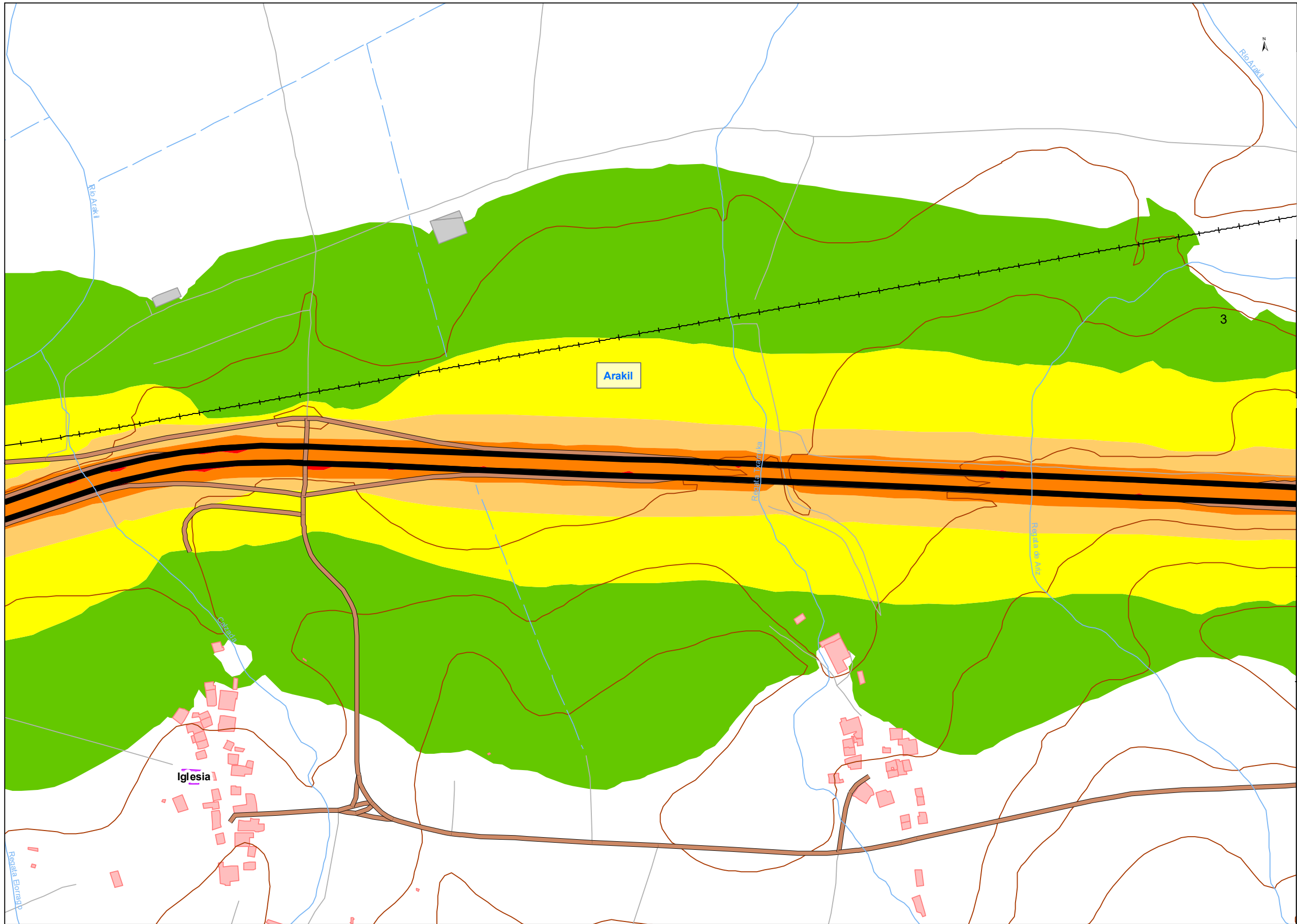


Tipos de edificios

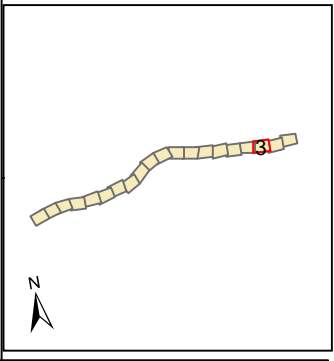


Elementos Cartográficos





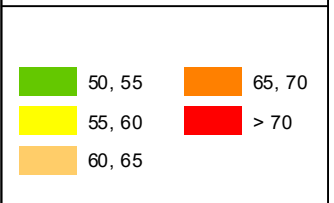
UNIDAD DE MAPA
A-10
(P.K. 0+00 A 30+40)



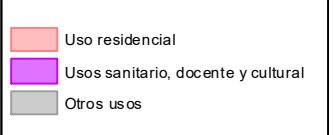
Objetivos de Calidad Acústica

Tipo de área acústica	Índices de ruido		
	L _d	L _e	L _n
e Docente/Sanitario/Cultural	60	60	50
a Residencial	65	65	55
d Terciario/Turístico	70	70	65
c Recreativo	73	73	63
b Industrial	75	75	65
f Infraestructura	--	--	--

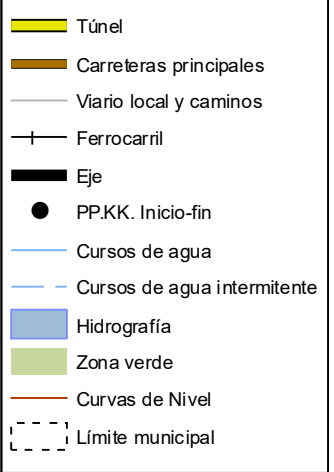
LEYENDA TEMÁTICA
Niveles sonoros (dBA)

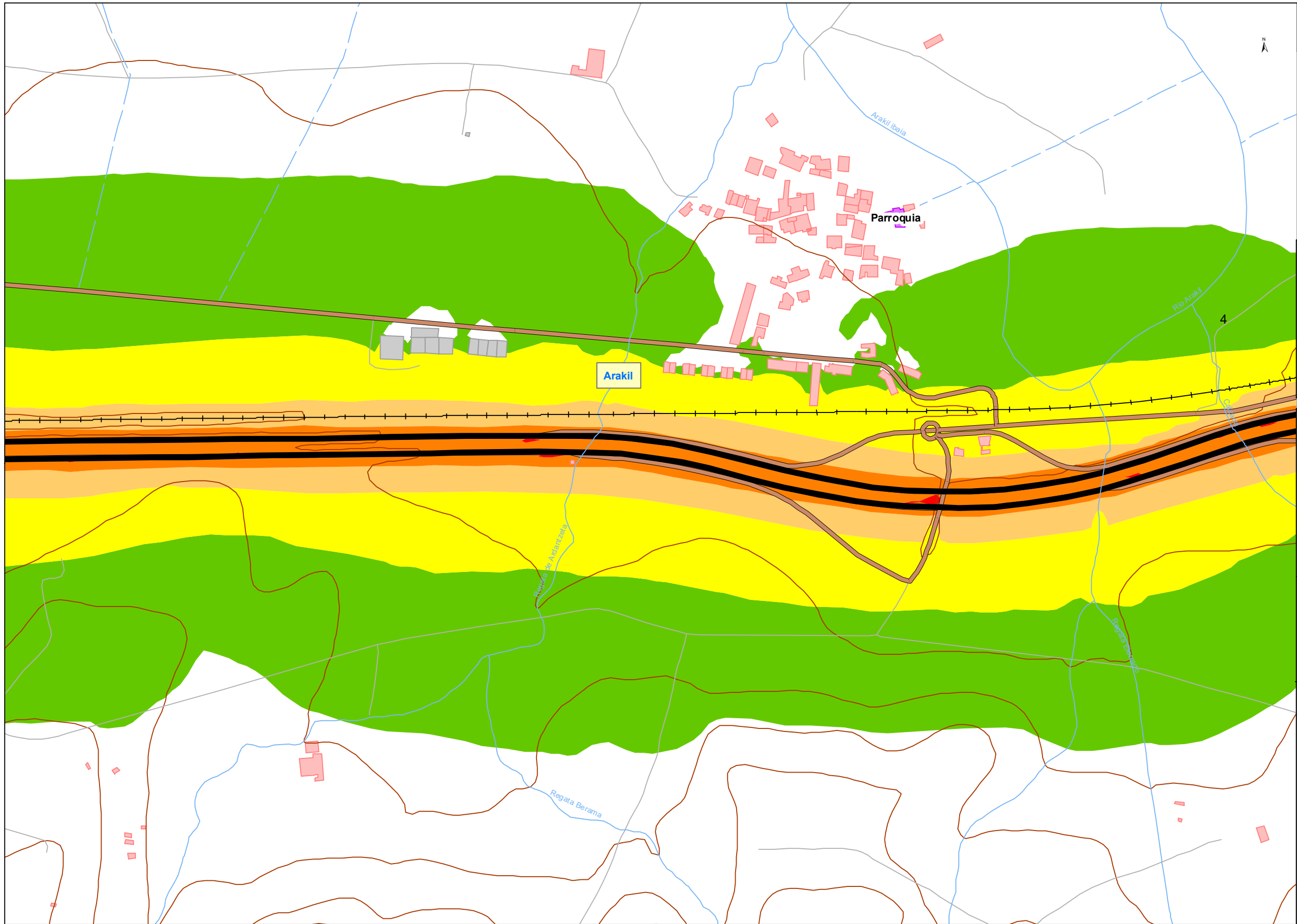


Tipos de edificios

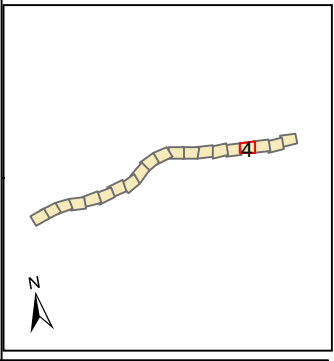


Elementos Cartográficos





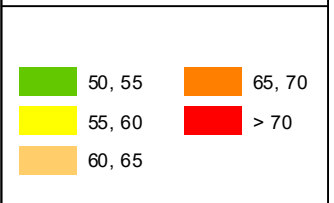
UNIDAD DE MAPA
A-10
(P.K. 0+00 A 30+40)



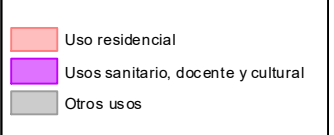
Objetivos de Calidad Acústica

Tipo de área acústica	Índices de ruido		
	L _d	L _e	L _n
e Docente/Sanitario/Cultural	60	60	50
a Residencial	65	65	55
d Terciario/Turístico	70	70	65
c Recreativo	73	73	63
b Industrial	75	75	65
f Infraestructura	--	--	--

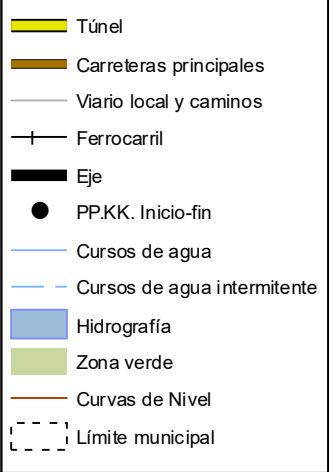
LEYENDA TEMÁTICA
Niveles sonoros (dB)

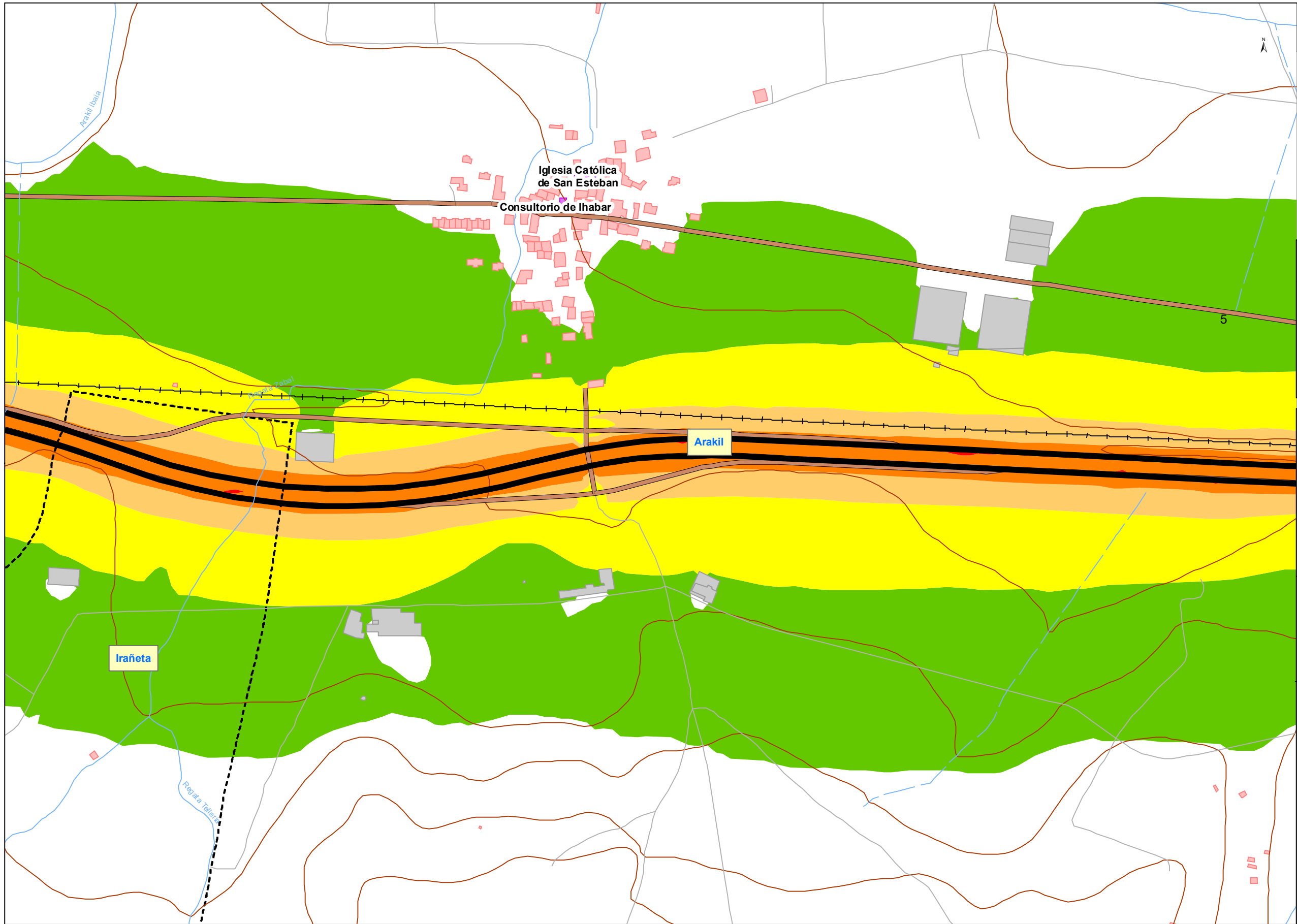


Tipos de edificios

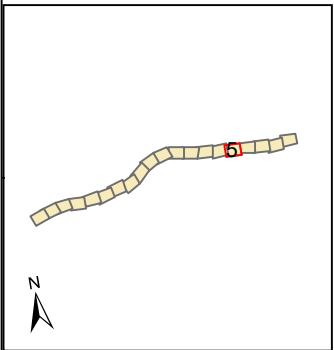


Elementos Cartográficos





UNIDAD DE MAPA
A-10
(P.K. 0+00 A 30+40)



Objetivos de Calidad Acústica

Tipo de área acústica	Índices de ruido		
	L _d	L _e	L _n
e Docente/Sanitario/Cultural	60	60	50
a Residencial	65	65	55
d Terciario/Turístico	70	70	65
c Recreativo	73	73	63
b Industrial	75	75	65
f Infraestructura	--	--	--

LEYENDA TEMÁTICA
Niveles sonoros (dBa)

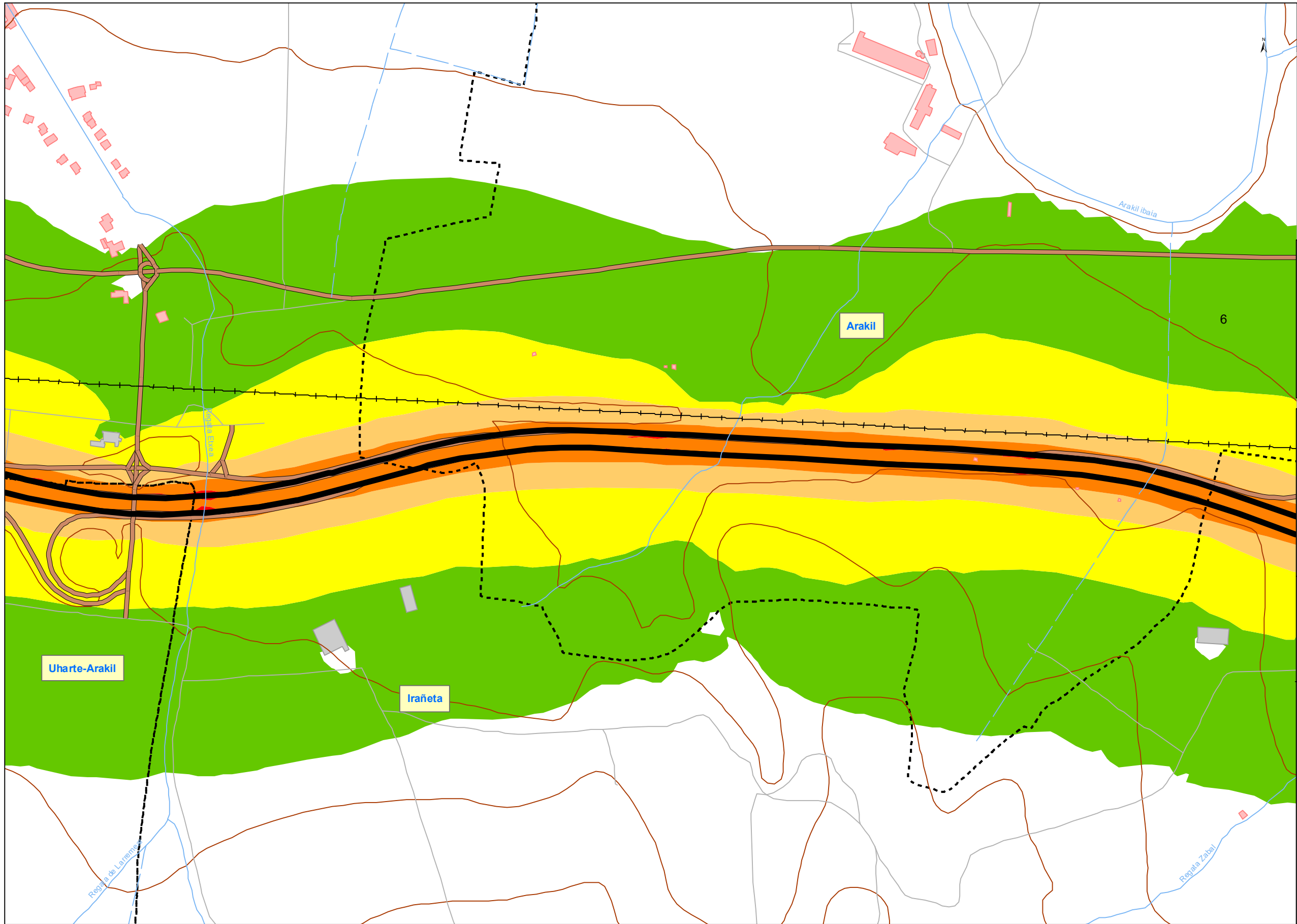
 50, 55	 65, 70
 55, 60	 > 70
 60, 65	

Tipos de edificios

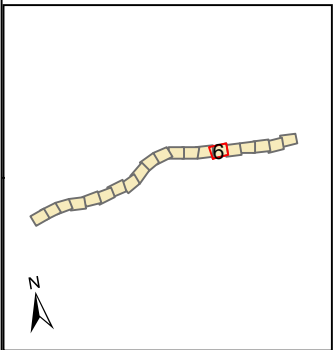
- Uso residencial
- Usos sanitario, docente y cultural
- Otros usos

Elementos Cartográficos

- Túnel
- Carreteras principales
- Vialio local y caminos
- Ferrocarril
- Eje
- PP.KK. Inicio-fin
- Cursos de agua
- Cursos de agua intermitente
- Hidrografía
- Zona verde
- Curvas de Nivel
- Límite municipal



UNIDAD DE MAPA
A-10
(P.K. 0+00 A 30+40)



Objetivos de Calidad Acústica

Tipo de área acústica	Índices de ruido		
	L _d	L _e	L _n
e Docente/Sanitario/Cultural	60	60	50
a Residencial	65	65	55
d Terciario/Turístico	70	70	65
c Recreativo	73	73	63
b Industrial	75	75	65
f Infraestructura	--	--	--

LEYENDA TEMÁTICA
Niveles sonoros (dBA)

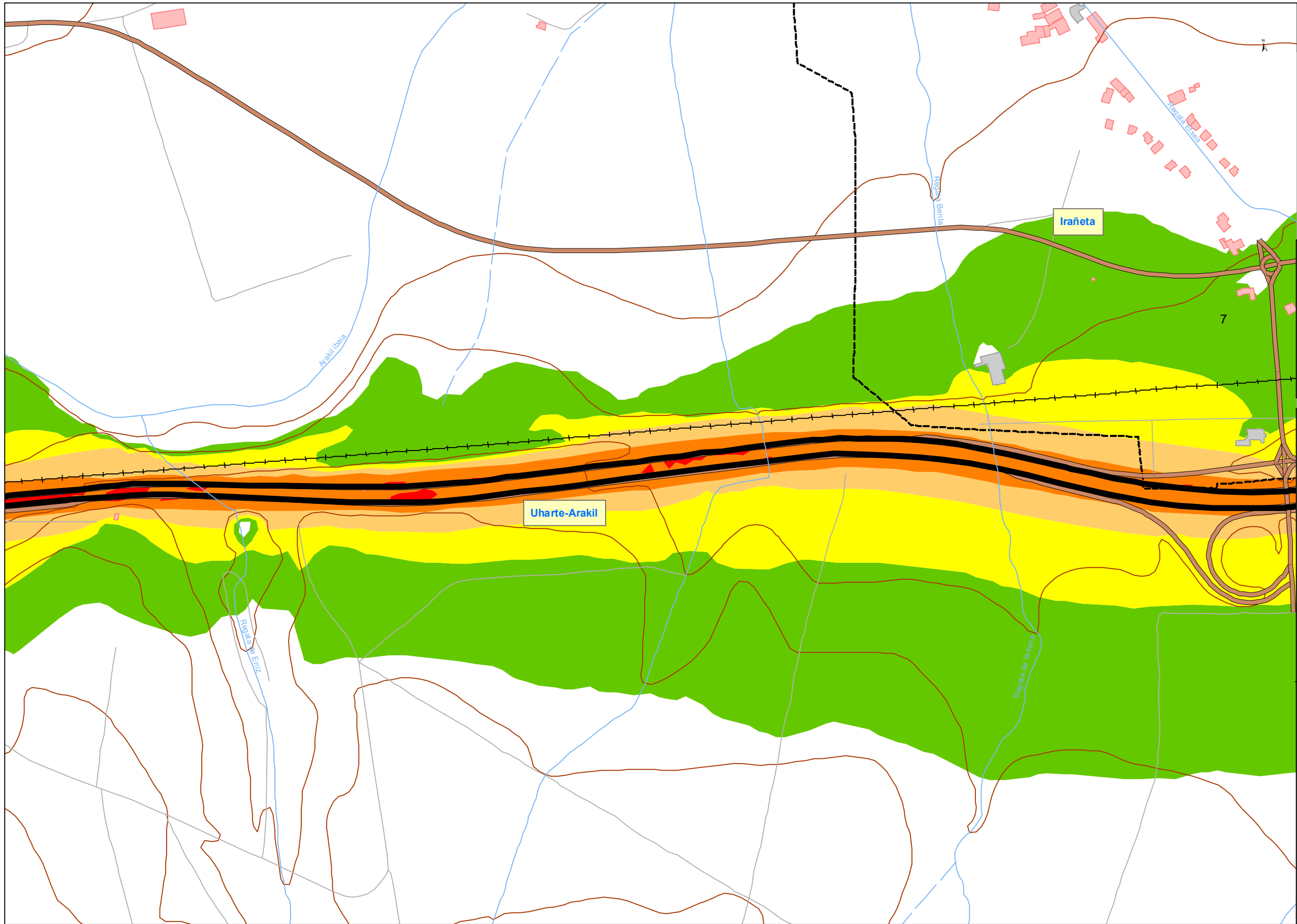
 50, 55	 65, 70
 55, 60	 > 70
 60, 65	

Tipos de edificios

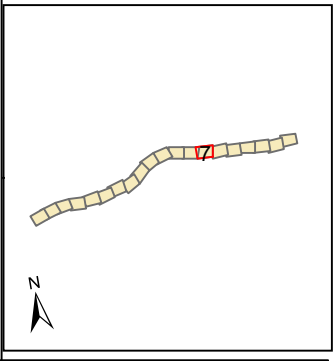
 Uso residencial
 Usos sanitario, docente y cultural
 Otros usos

Elementos Cartográficos

 Túnel
 Carreteras principales
 Vialio local y caminos
 Ferrocarril
 Eje
 PP.KK. Inicio-fin
 Cursos de agua
 Cursos de agua intermitente
 Hidrografía
 Zona verde
 Curvas de Nivel
 Límite municipal



UNIDAD DE MAPA
A-10
(P.K. 0+00 A 30+40)



Objetivos de Calidad Acústica

Tipo de área acústica	Índices de ruido		
	L _d	L _e	L _n
e Docente/Sanitario/Cultural	60	60	50
a Residencial	65	65	55
d Terciario/Turístico	70	70	65
c Recreativo	73	73	63
b Industrial	75	75	65
f Infraestructura	--	--	--

LEYENDA TEMÁTICA
Niveles sonoros (dB)

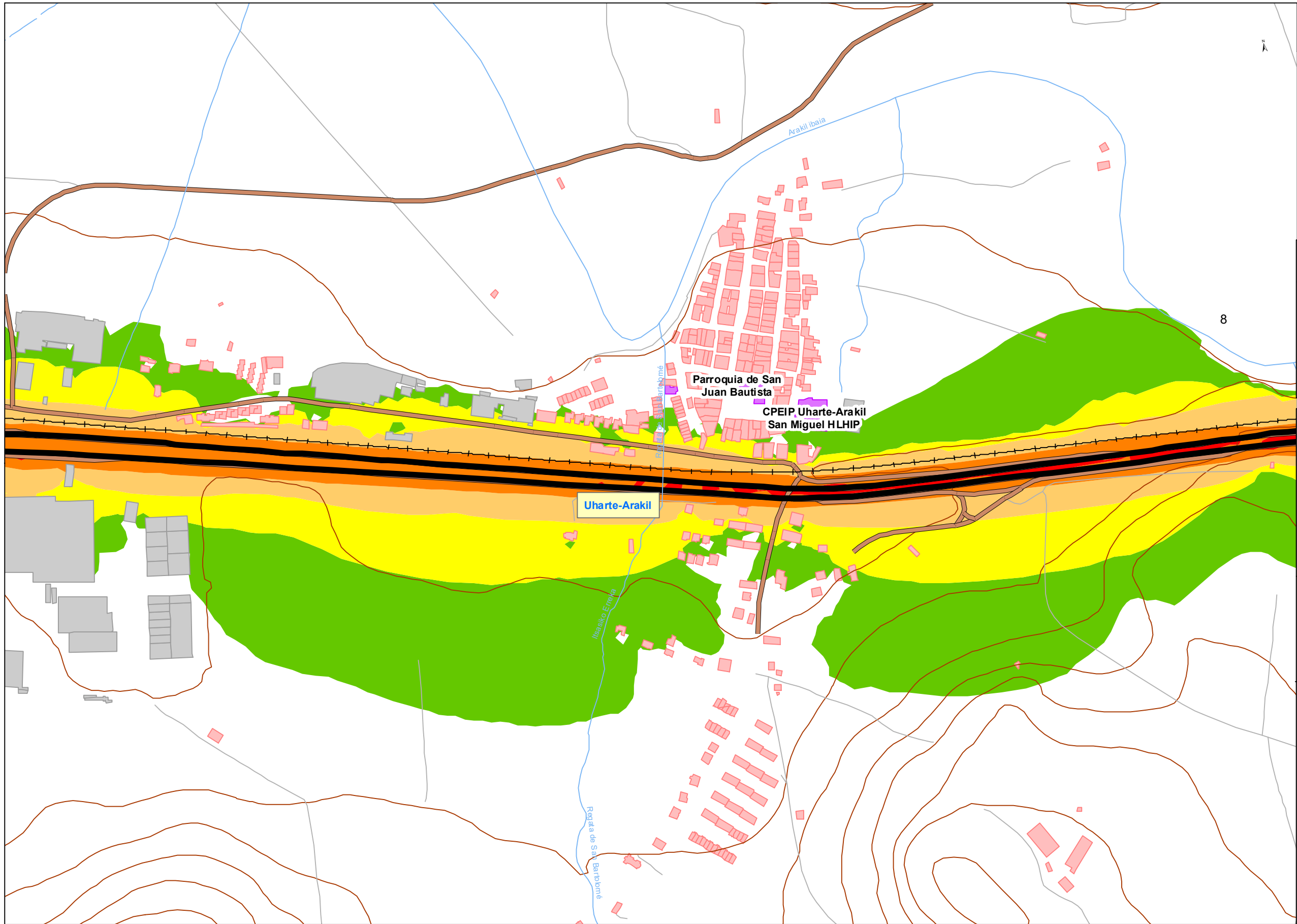
 50, 55	 65, 70
 55, 60	 > 70
 60, 65	

Tipos de edificios

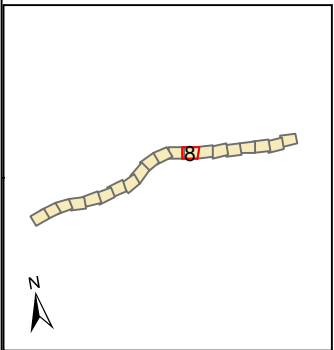
- Uso residencial
- Usos sanitario, docente y cultural
- Otros usos

Elementos Cartográficos

- Túnel
- Carreteras principales
- Vialio local y caminos
- Ferrocarril
- Eje
- PP.KK. Inicio-fin
- Cursos de agua
- Cursos de agua intermitente
- Hidrografía
- Zona verde
- Curvas de Nivel
- Límite municipal



UNIDAD DE MAPA
A-10
(P.K. 0+00 A 30+40)



Objetivos de Calidad Acústica

Tipo de área acústica	Índices de ruido		
	L _d	L _e	L _n
e Docente/Sanitario/Cultural	60	60	50
a Residencial	65	65	55
d Terciario/Turístico	70	70	65
c Recreativo	73	73	63
b Industrial	75	75	65
f Infraestructura	--	--	--

LEYENDA TEMÁTICA
Niveles sonoros (dBA)

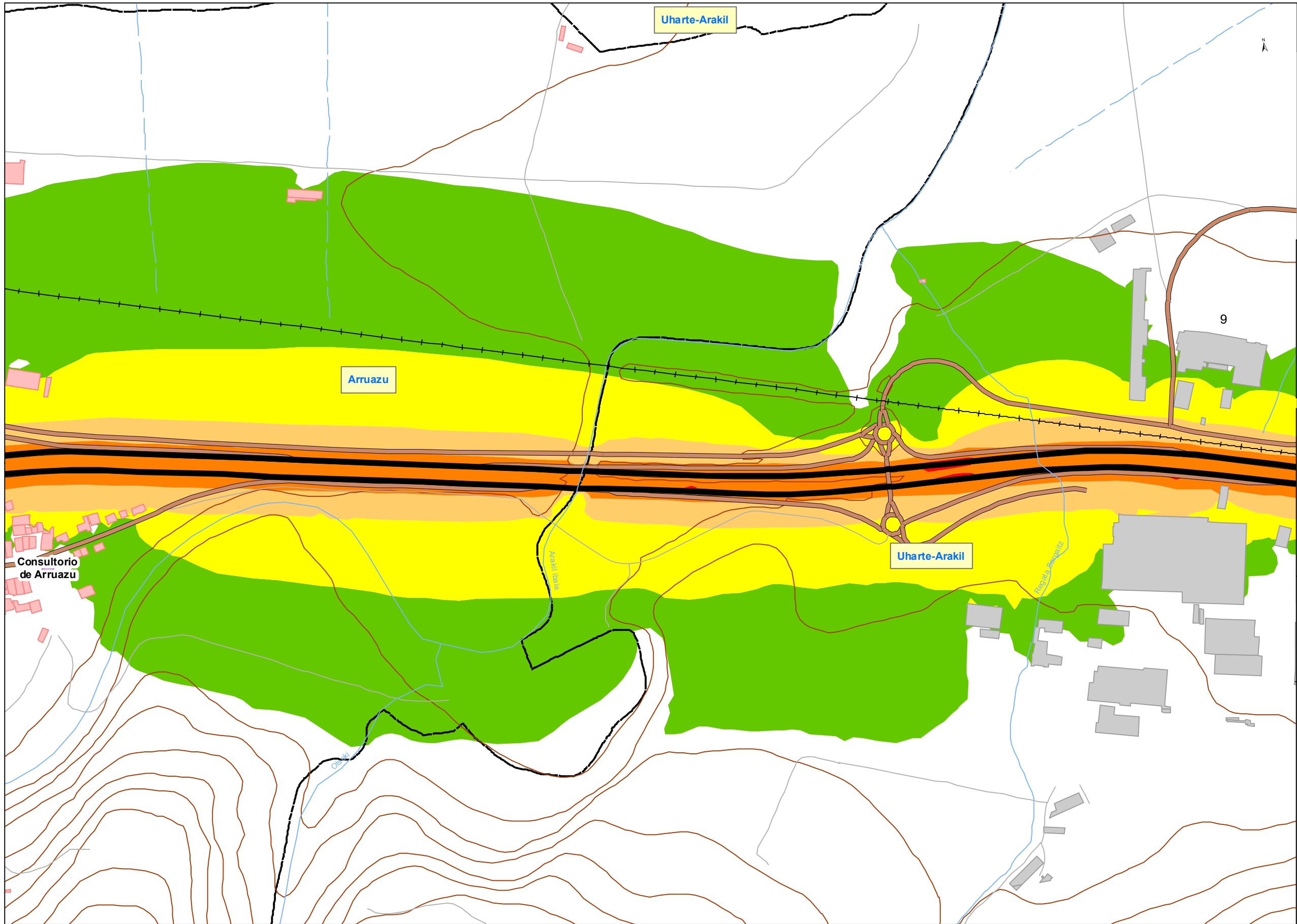
■ 50, 55	■ 65, 70
■ 55, 60	■ > 70
■ 60, 65	

Tipos de edificios

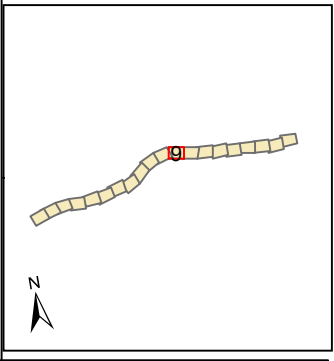
■ Uso residencial
■ Usos sanitario, docente y cultural
■ Otros usos

Elementos Cartográficos

— Túnel
— Carreteras principales
— Vialio local y caminos
— Ferrocarril
— Eje
● PP.KK. Inicio-fin
— Cursos de agua
— Cursos de agua intermitente
■ Hidrografía
■ Zona verde
— Curvas de Nivel
— Límite municipal



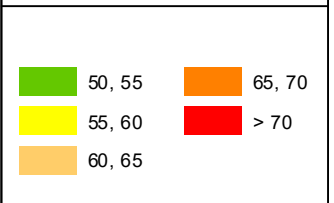
UNIDAD DE MAPA
A-10
(P.K. 0+00 A 30+40)



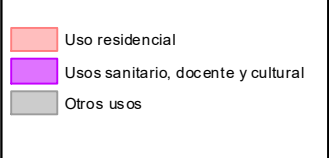
Objetivos de Calidad Acústica

Tipo de área acústica	Índices de ruido		
	L _d	L _e	L _n
e Docente/Sanitario/Cultural	60	60	50
a Residencial	65	65	55
d Terciario/Turístico	70	70	65
c Recreativo	73	73	63
b Industrial	75	75	65
f Infraestructura	--	--	--

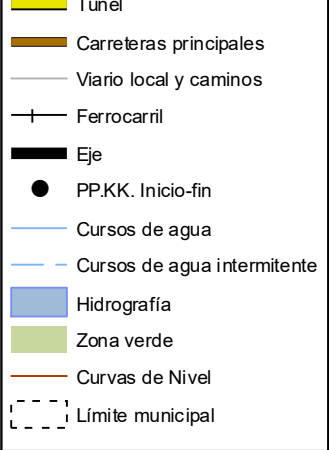
LEYENDA TEMÁTICA
Niveles sonoros (dBA)

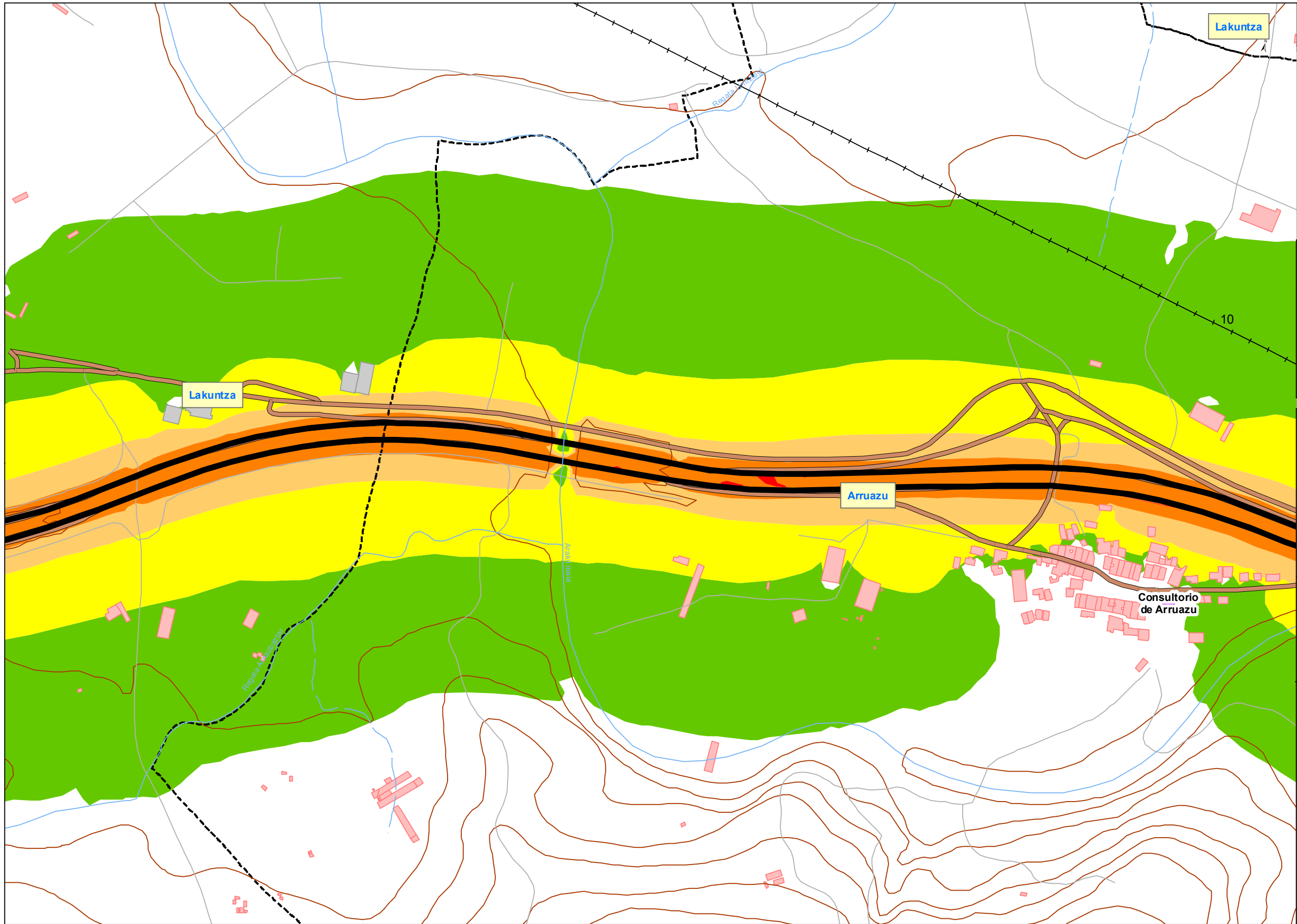


Tipos de edificios

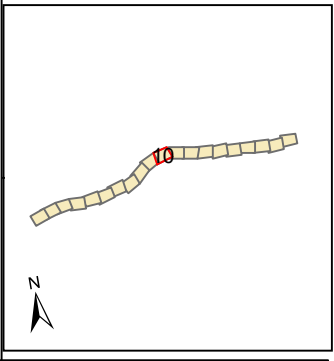


Elementos Cartográficos





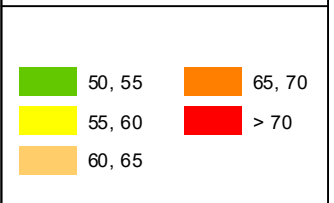
UNIDAD DE MAPA
A-10
(P.K. 0+00 A 30+40)



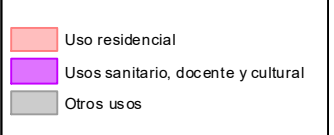
Objetivos de Calidad Acústica

Tipo de área acústica	Índices de ruido		
	L _d	L _e	L _n
e Docente/Sanitario/Cultural	60	60	50
a Residencial	65	65	55
d Terciario/Turístico	70	70	65
c Recreativo	73	73	63
b Industrial	75	75	65
f Infraestructura	--	--	--

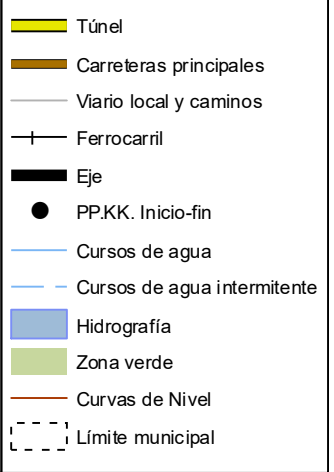
LEYENDA TEMÁTICA
Niveles sonoros (dBA)

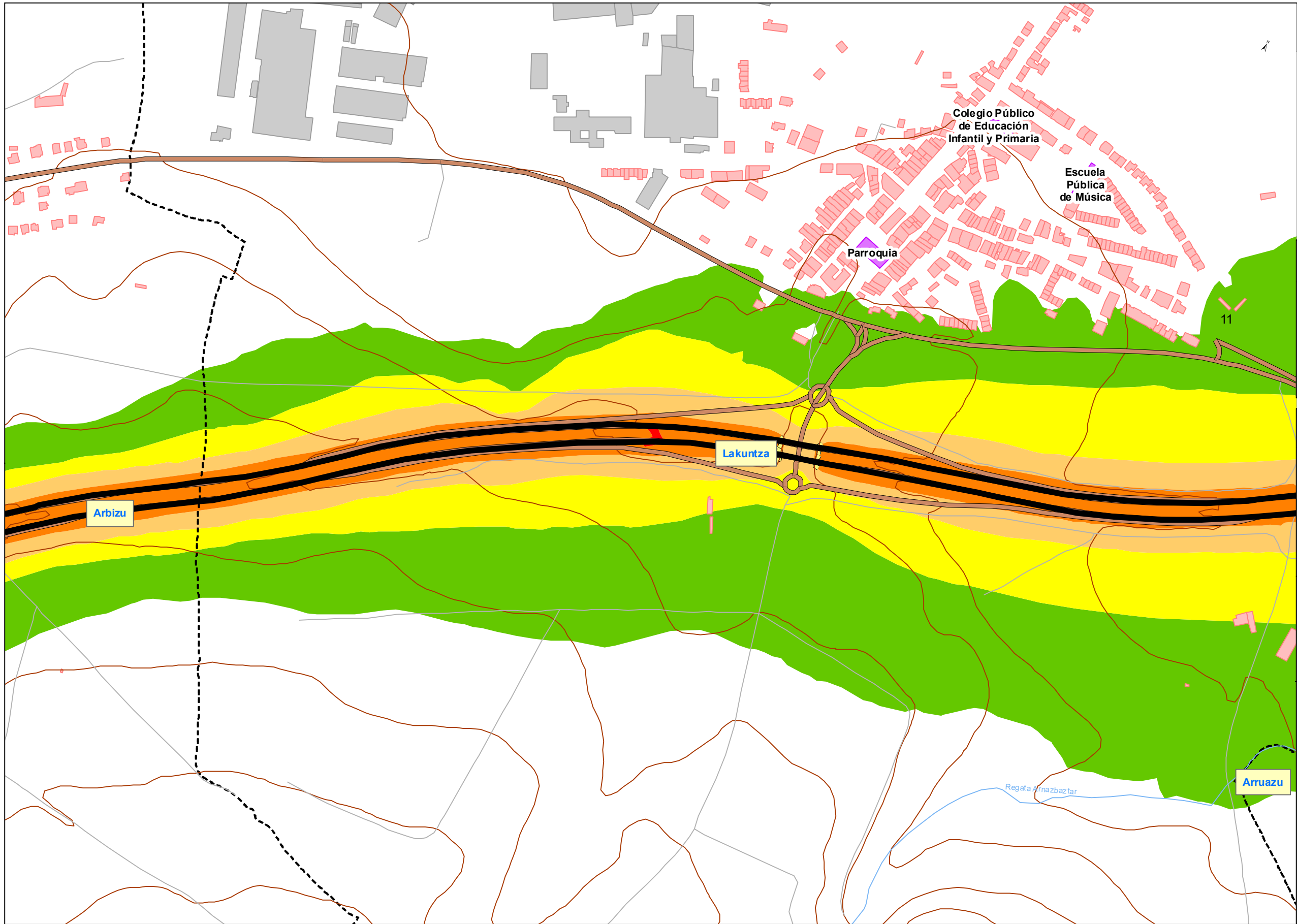


Tipos de edificios

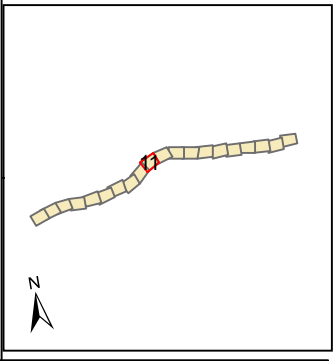


Elementos Cartográficos





UNIDAD DE MAPA
A-10
(P.K. 0+00 A 30+40)



Objetivos de Calidad Acústica

Tipo de área acústica	Índices de ruido		
	L _d	L _e	L _n
e Docente/Sanitario/Cultural	60	60	50
a Residencial	65	65	55
d Terciario/Turístico	70	70	65
c Recreativo	73	73	63
b Industrial	75	75	65
f Infraestructura	--	--	--

LEYENDA TEMÁTICA
Niveles sonoros (dBA)

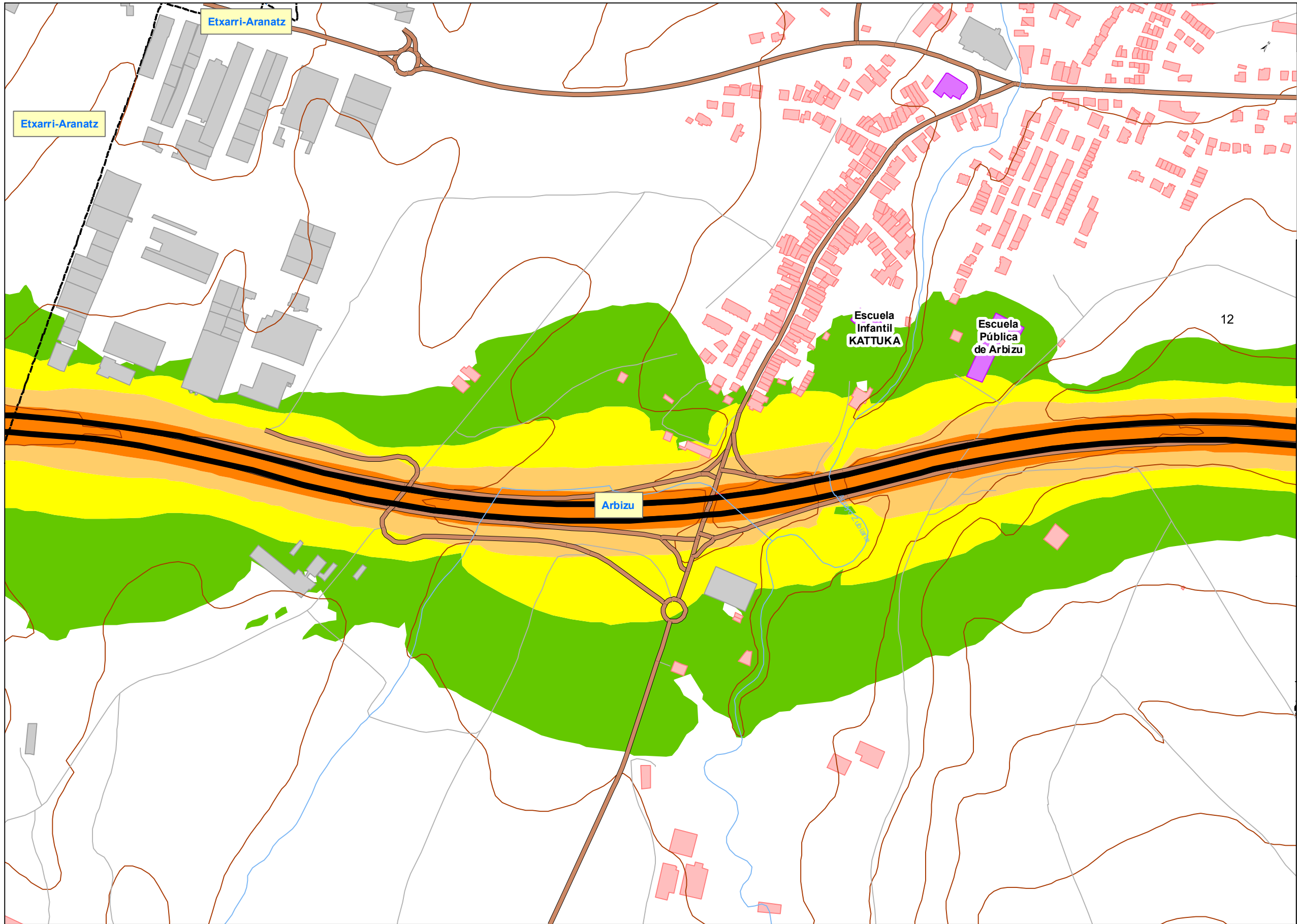
■ 50, 55	■ 65, 70
■ 55, 60	■ > 70
■ 60, 65	

Tipos de edificios

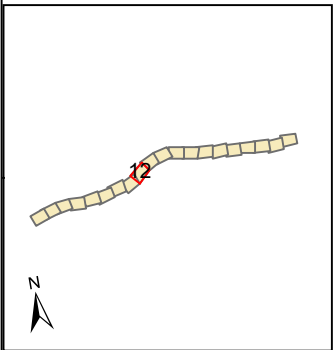
- Uso residencial
- Usos sanitario, docente y cultural
- Otros usos

Elementos Cartográficos

- Túnel
- Carreteras principales
- Vialio local y caminos
- Ferrocarril
- Eje
- PP.KK. Inicio-fin
- Cursos de agua
- Cursos de agua intermitente
- Hidrografía
- Zona verde
- Curvas de Nivel
- Límite municipal



UNIDAD DE MAPA
A-10
(P.K. 0+00 A 30+40)



Objetivos de Calidad Acústica

Tipo de área acústica	Índices de ruido		
	L _d	L _e	L _n
e Docente/Sanitario/Cultural	60	60	50
a Residencial	65	65	55
d Terciario/Turístico	70	70	65
c Recreativo	73	73	63
b Industrial	75	75	65
f Infraestructura	--	--	--

LEYENDA TEMÁTICA
Niveles sonoros (dBA)

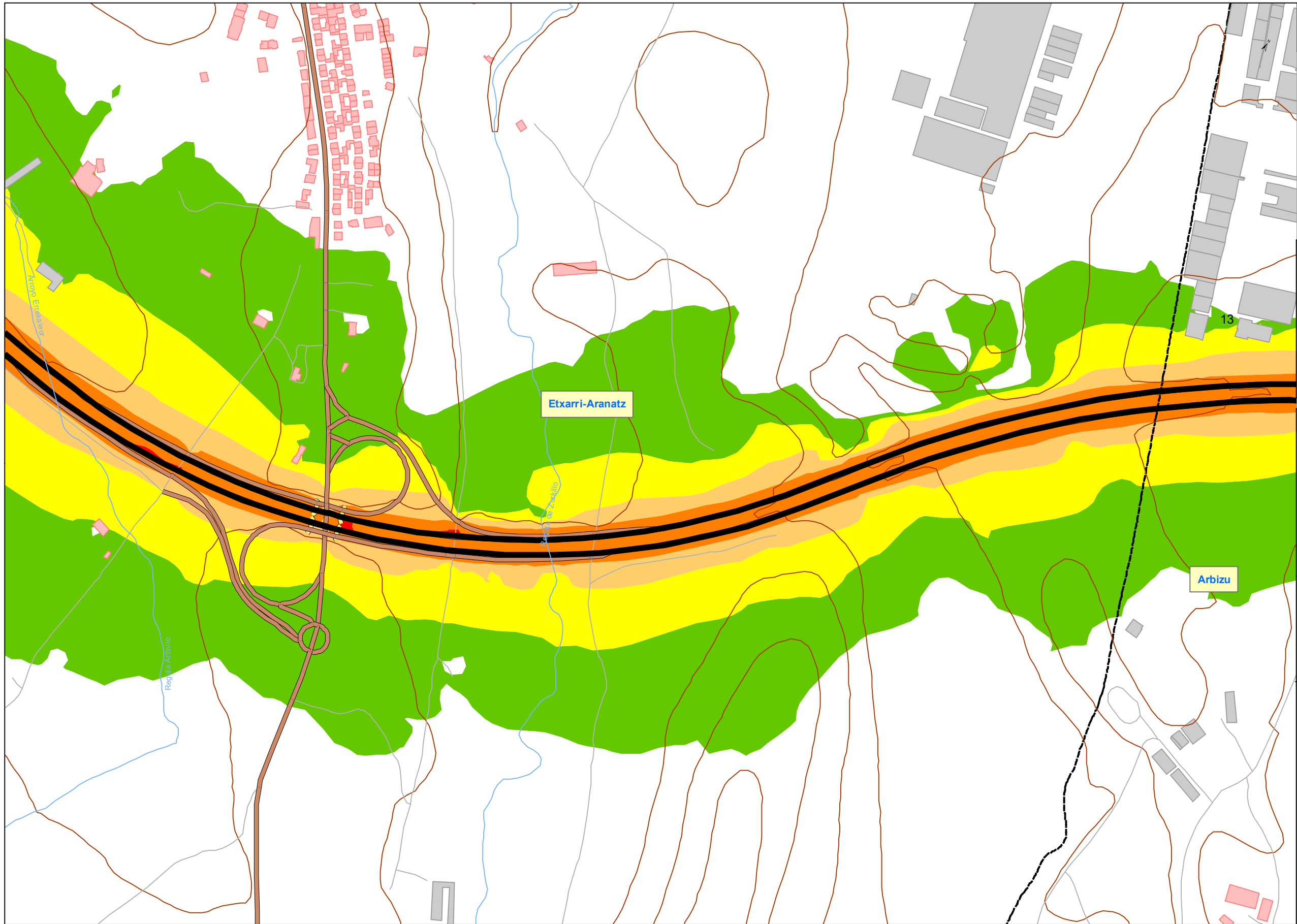
■ 50, 55	■ 65, 70
■ 55, 60	■ > 70
■ 60, 65	

Tipos de edificios

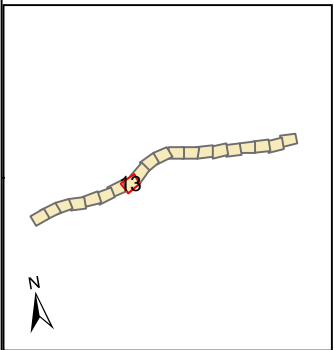
■ Uso residencial
■ Usos sanitario, docente y cultural
■ Otros usos

Elementos Cartográficos

 Túnel
 Carreteras principales
 Vialio local y caminos
 Ferrocarril
 Eje
● PP.KK. Inicio-fin
— Cursos de agua
— Cursos de agua intermitente
■ Hidrografía
■ Zona verde
— Curvas de Nivel
 Límite municipal



UNIDAD DE MAPA
A-10
(P.K. 0+00 A 30+40)



Objetivos de Calidad Acústica

Tipo de área acústica	Índices de ruido		
	L _d	L _e	L _n
e Docente/Sanitario/Cultural	60	60	50
a Residencial	65	65	55
d Terciario/Turístico	70	70	65
c Recreativo	73	73	63
b Industrial	75	75	65
f Infraestructura	--	--	--

LEYENDA TEMÁTICA
Niveles sonoros (dBA)

 50, 55	 65, 70
 55, 60	 > 70
 60, 65	

Tipos de edificios

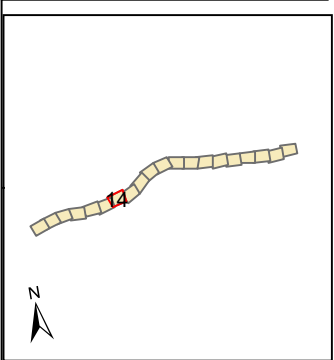
- Uso residencial
- Usos sanitario, docente y cultural
- Otros usos

Elementos Cartográficos

- Túnel
- Carreteras principales
- Vialio local y caminos
- Ferrocarril
- Eje
- PP.KK. Inicio-fin
- Cursos de agua
- Cursos de agua intermitente
- Hidrografía
- Zona verde
- Curvas de Nivel
- Límite municipal



UNIDAD DE MAPA
A-10
(P.K. 0+00 A 30+40)



Objetivos de Calidad Acústica

Tipo de área acústica	Índices de ruido		
	L _d	L _e	L _n
e Docente/Sanitario/Cultural	60	60	50
a Residencial	65	65	55
d Terciario/Turístico	70	70	65
c Recreativo	73	73	63
b Industrial	75	75	65
f Infraestructura	--	--	--

LEYENDA TEMÁTICA
Niveles sonoros (dBA)

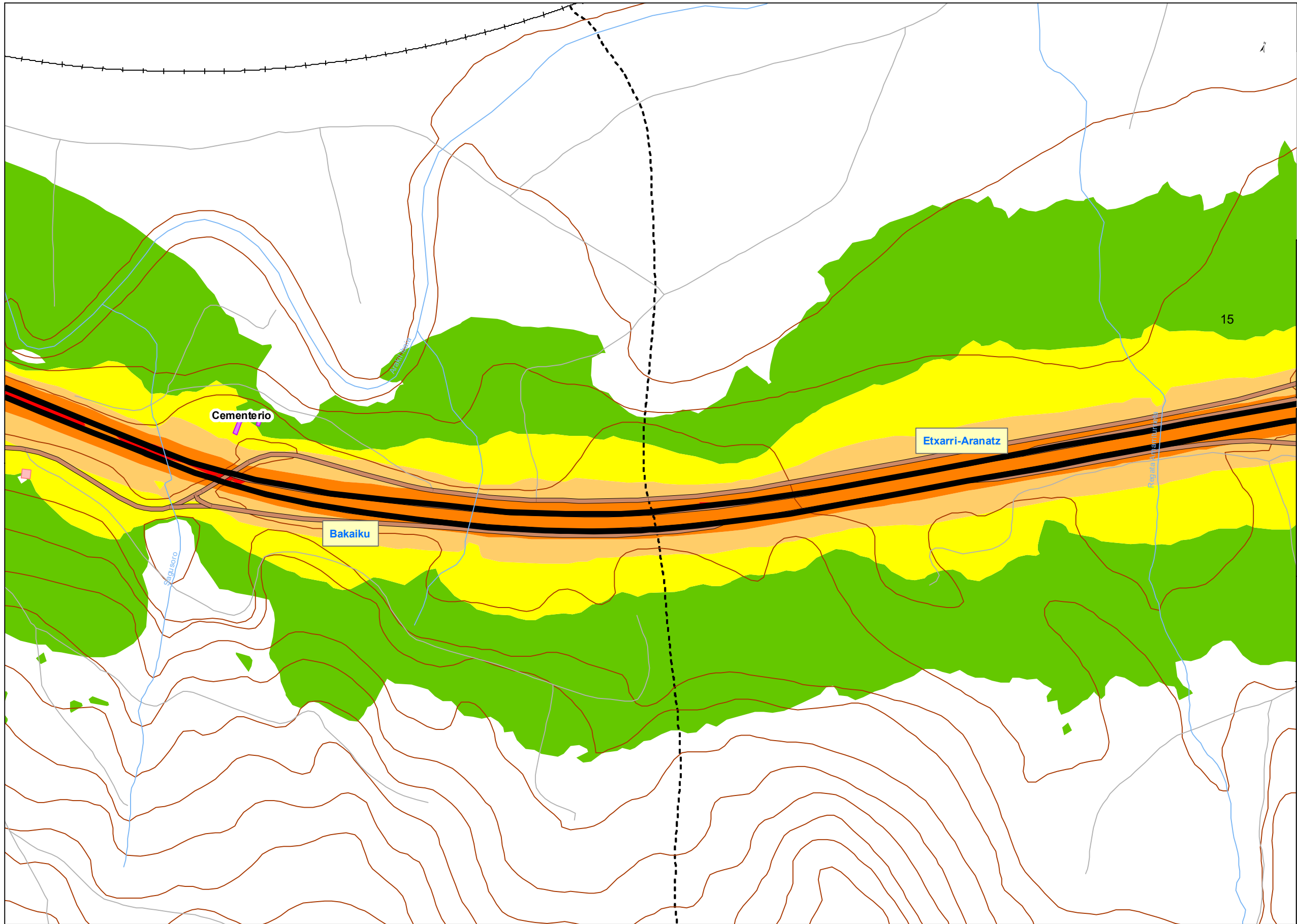
 50, 55	 65, 70
 55, 60	 > 70
 60, 65	

Tipos de edificios

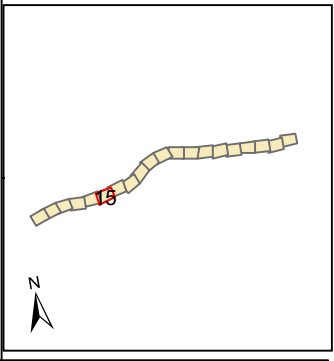
 Uso residencial
 Usos sanitario, docente y cultural
 Otros usos

Elementos Cartográficos

 Túnel
 Carreteras principales
 Vialio local y caminos
 Ferrocarril
 Eje
 PP.KK. Inicio-fin
 Cursos de agua
 Cursos de agua intermitente
 Hidrografía
 Zona verde
 Curvas de Nivel
 Límite municipal



UNIDAD DE MAPA
A-10
(P.K. 0+00 A 30+40)



Objetivos de Calidad Acústica

Tipo de área acústica	Índices de ruido		
	L _d	L _e	L _n
e Docente/Sanitario/Cultural	60	60	50
a Residencial	65	65	55
d Terciario/Turístico	70	70	65
c Recreativo	73	73	63
b Industrial	75	75	65
f Infraestructura	--	--	--

LEYENDA TEMÁTICA
Niveles sonoros (dBA)

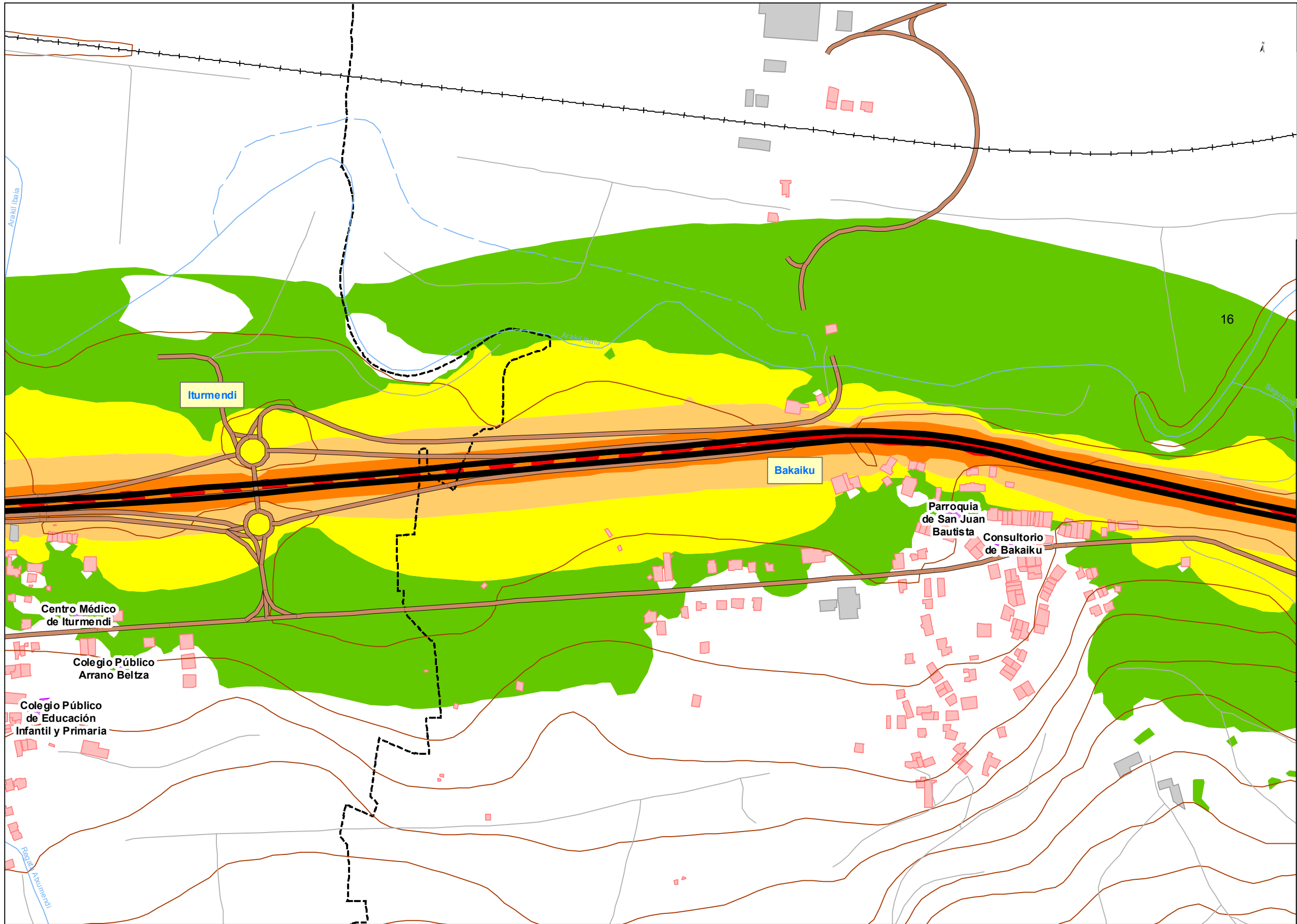
50, 55	65, 70
55, 60	> 70
60, 65	

Tipos de edificios

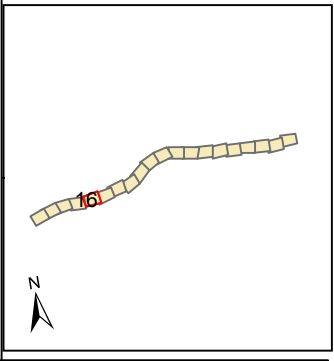
- Usos residenciales
- Usos sanitario, docente y cultural
- Otros usos

Elementos Cartográficos

- Túnel
- Carreteras principales
- Viaro local y caminos
- Ferrocarril
- Eje
- PP.KK. Inicio-fin
- Cursos de agua
- Cursos de agua intermitente
- Hidrografía
- Zona verde
- Curvas de Nivel
- Límite municipal



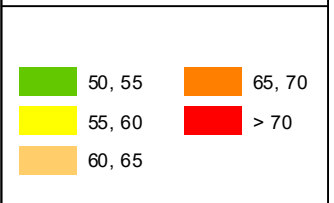
UNIDAD DE MAPA
A-10
(P.K. 0+00 A 30+40)



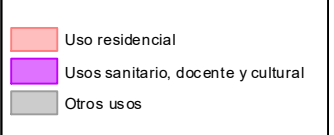
Objetivos de Calidad Acústica

Tipo de área acústica	Índices de ruido		
	L _d	L _e	L _n
e Docente/Sanitario/Cultural	60	60	50
a Residencial	65	65	55
d Terciario/Turístico	70	70	65
c Recreativo	73	73	63
b Industrial	75	75	65
f Infraestructura	--	--	--

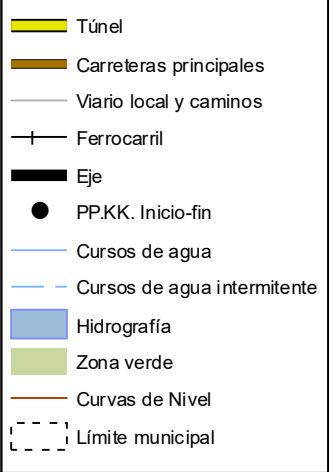
LEYENDA TEMÁTICA
Niveles sonoros (dBA)

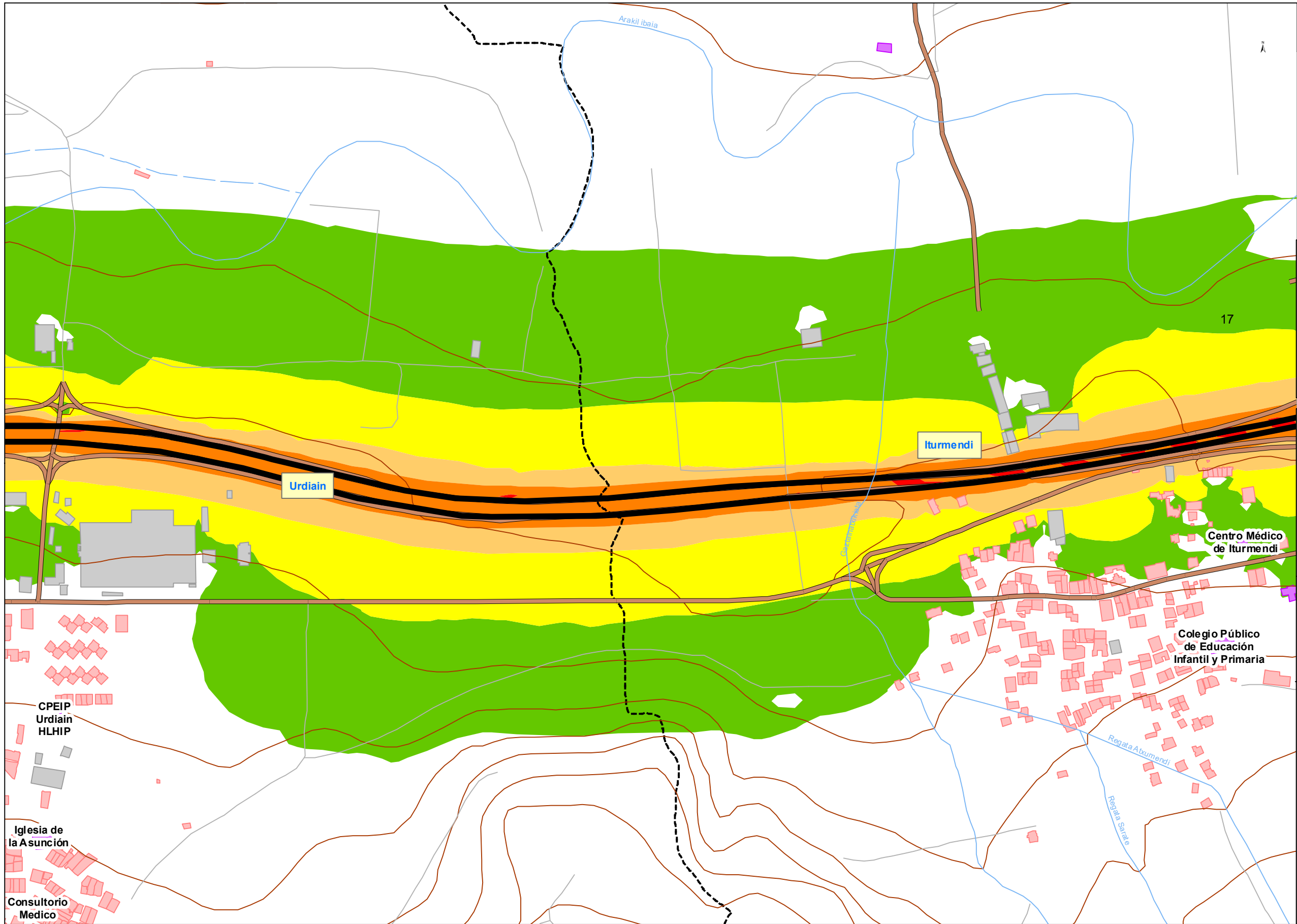


Tipos de edificios

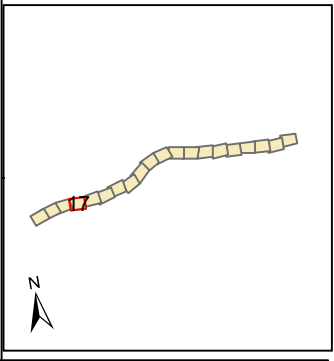


Elementos Cartográficos





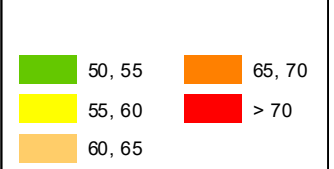
UNIDAD DE MAPA
A-10
(P.K. 0+00 A 30+40)



Objetivos de Calidad Acústica

Tipo de área acústica	Índices de ruido		
	L _d	L _e	L _n
e Docente/Sanitario/Cultural	60	60	50
a Residencial	65	65	55
d Terciario/Turístico	70	70	65
c Recreativo	73	73	63
b Industrial	75	75	65
f Infraestructura	--	--	--

LEYENDA TEMÁTICA
Niveles sonoros (dBA)

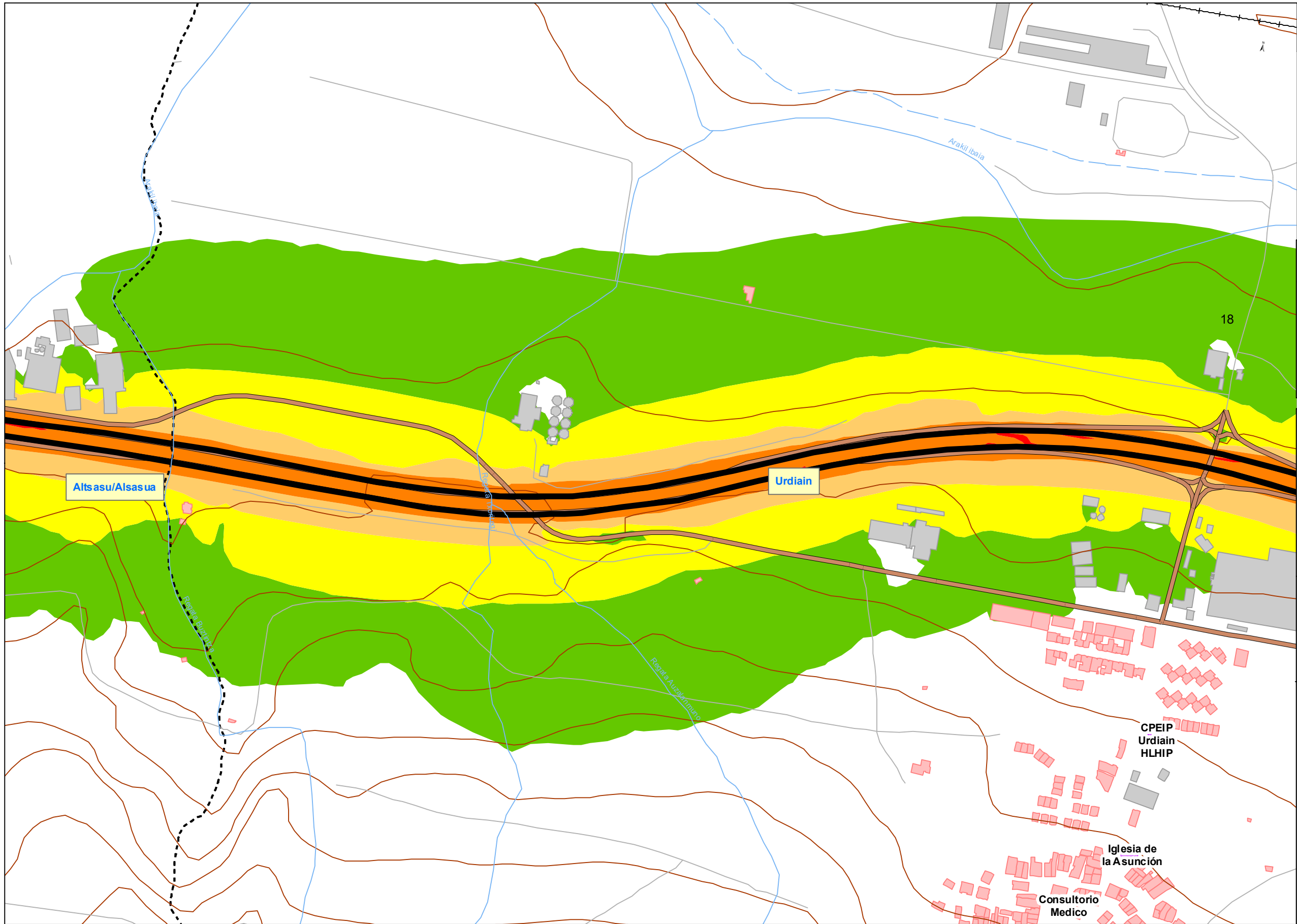


Tipos de edificios

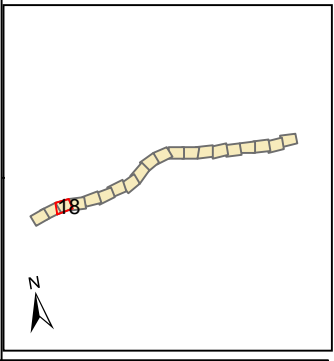
- Uso residencial
- Usos sanitario, docente y cultural
- Otros usos

Elementos Cartográficos

- Túnel
- Carreteras principales
- Vialio local y caminos
- Ferrocarril
- Eje
- PP.KK. Inicio-fin
- Cursos de agua
- - - Cursos de agua intermitente
- Hidrografía
- Zona verde
- Curvas de Nivel
- - - Límite municipal



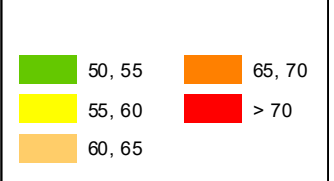
UNIDAD DE MAPA
A-10
(P.K. 0+00 A 30+40)



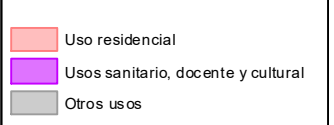
Objetivos de Calidad Acústica

Tipo de área acústica	Índices de ruido		
	L _d	L _e	L _n
e Docente/Sanitario/Cultural	60	60	50
a Residencial	65	65	55
d Terciario/Turístico	70	70	65
c Recreativo	73	73	63
b Industrial	75	75	65
f Infraestructura	--	--	--

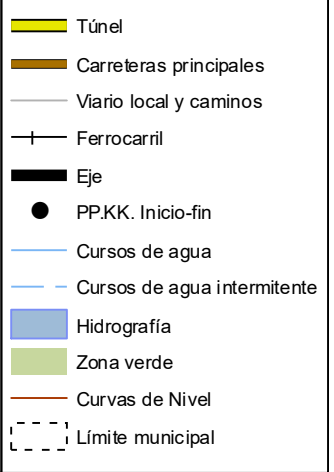
LEYENDA TEMÁTICA
Niveles sonoros (dBA)

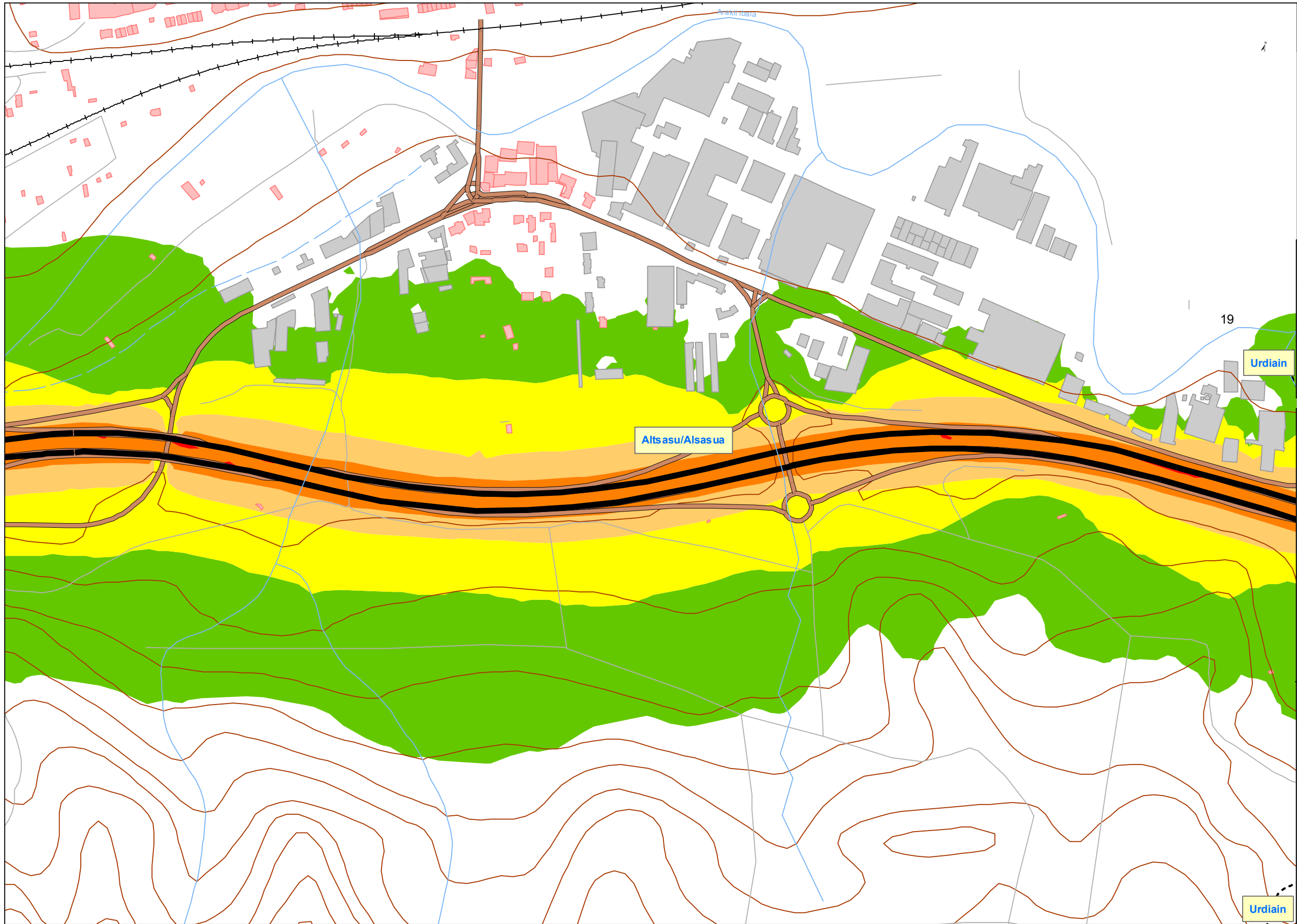


Tipos de edificios

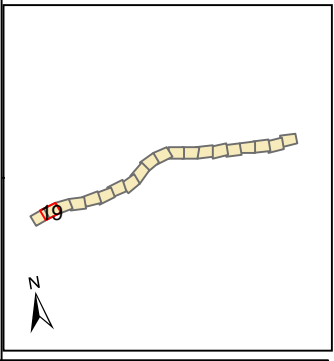


Elementos Cartográficos





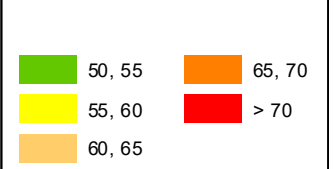
UNIDAD DE MAPA
A-10
(P.K. 0+00 A 30+40)



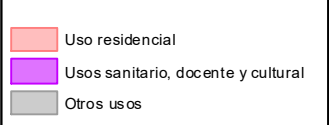
Objetivos de Calidad Acústica

Tipo de área acústica	Índices de ruido		
	L _d	L _e	L _n
e Docente/Sanitario/Cultural	60	60	50
a Residencial	65	65	55
d Terciario/Turístico	70	70	65
c Recreativo	73	73	63
b Industrial	75	75	65
f Infraestructura	--	--	--

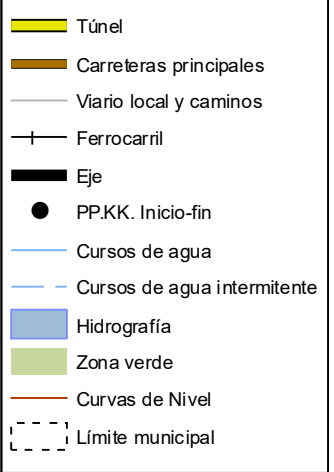
LEYENDA TEMÁTICA
Niveles sonoros (dBa)

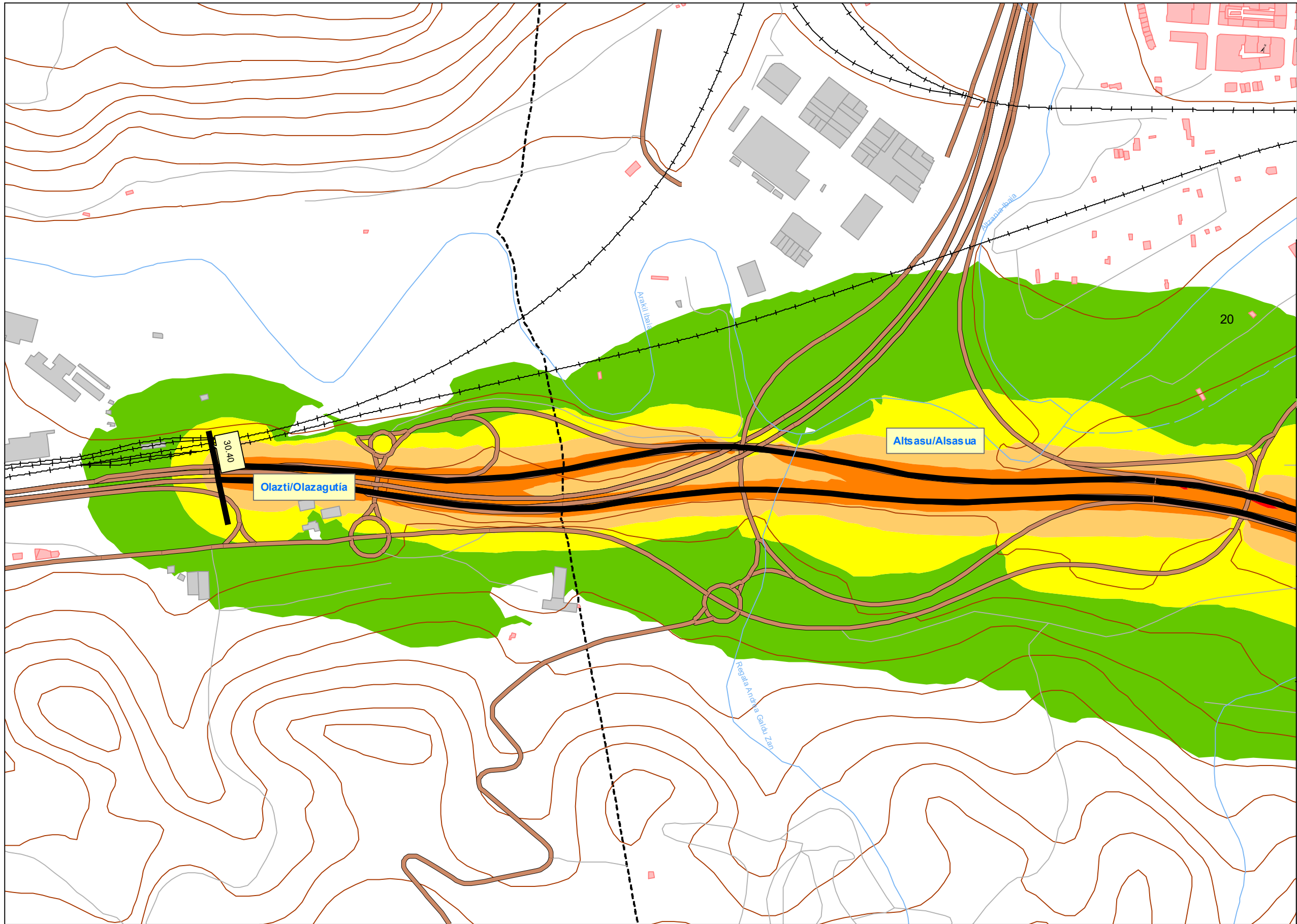


Tipos de edificios

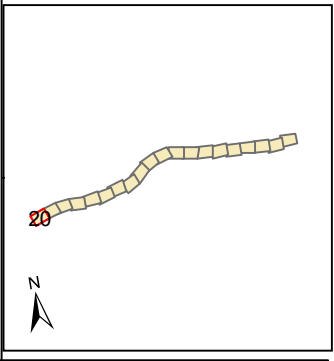


Elementos Cartográficos





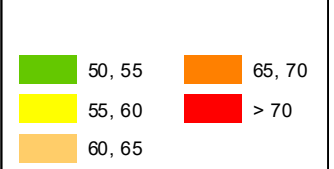
UNIDAD DE MAPA
A-10
(P.K. 0+00 A 30+40)



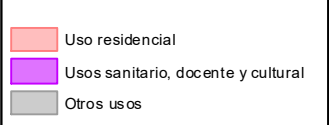
Objetivos de Calidad Acústica

Tipo de área acústica	Índices de ruido		
	L _d	L _e	L _n
e Docente/Sanitario/Cultural	60	60	50
a Residencial	65	65	55
d Terciario/Turístico	70	70	65
c Recreativo	73	73	63
b Industrial	75	75	65
f Infraestructura	--	--	--

LEYENDA TEMÁTICA
Niveles sonoros (dBA)



Tipos de edificios



Elementos Cartográficos

