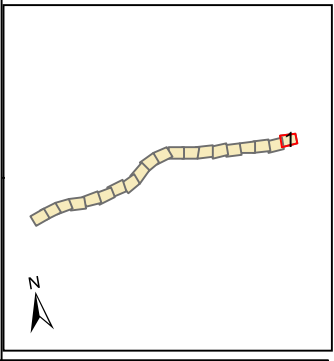


**UNIDAD DE MAPA**  
A-10  
(P.K. 0+00 A 30+40)



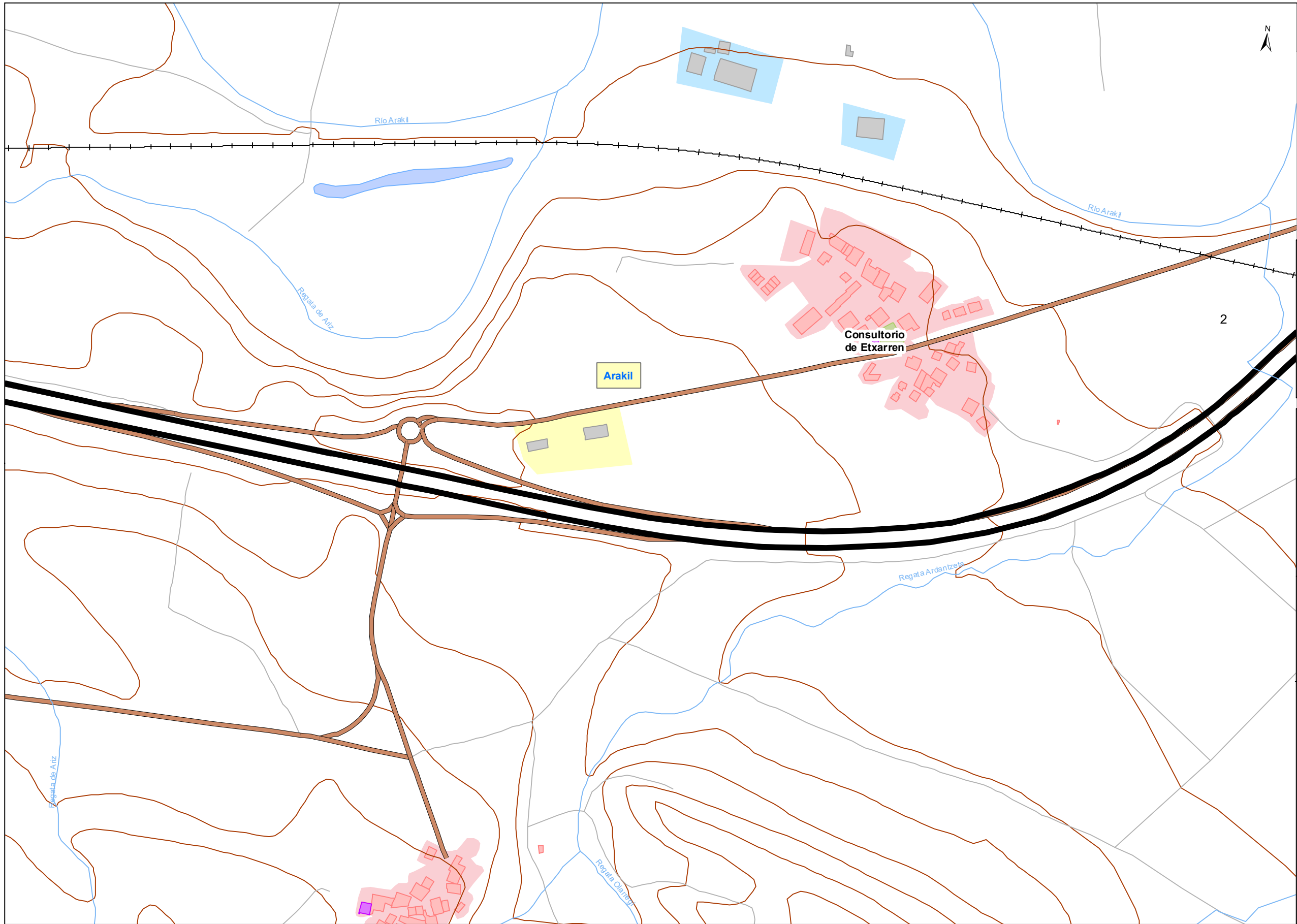
**Objetivos de Calidad Acústica**

Tipo de área acústica	Índices de ruido		
	L <sub>d</sub>	L <sub>e</sub>	L <sub>n</sub>
e Docente/Sanitario/Cultural	60	60	50
a Residencial	65	65	55
d Terciario/Turístico	70	70	65
c Recreativo	73	73	63
b Industrial	75	75	65
f Infraestructura	--	--	--

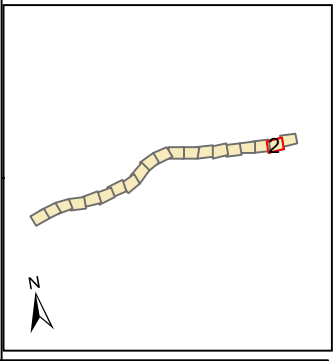
**LEYENDA TEMÁTICA**  
Zonificación Acústica

- Residencial (AE)
  - Industrial (BE)
  - Recreativo y de espectáculos (CE)
  - Terciario (DE)
  - Sanitario, docente y cultural (EE)
- Tipos de edificios**
- Uso residencial
  - Usos sanitario, docente y cultural
  - Otros usos

- Elementos Cartográficos**
- Túnel
  - Carreteras principales
  - Vialio local y caminos
  - Ferrocarril
  - Eje
  - PP.KK. Inicio-fin
  - Cursos de agua
  - Cursos de agua intermitente
  - Hidrografía
  - Zona verde
  - Curvas de Nivel
  - Límite municipal



**UNIDAD DE MAPA**  
A-10  
(P.K. 0+00 A 30+40)



**Objetivos de Calidad Acústica**

Tipo de área acústica	Índices de ruido		
	L <sub>d</sub>	L <sub>e</sub>	L <sub>n</sub>
e Docente/Sanitario/Cultural	60	60	50
a Residencial	65	65	55
d Terciario/Turístico	70	70	65
c Recreativo	73	73	63
b Industrial	75	75	65
f Infraestructura	--	--	--

**LEYENDA TEMÁTICA**  
Zonificación Acústica

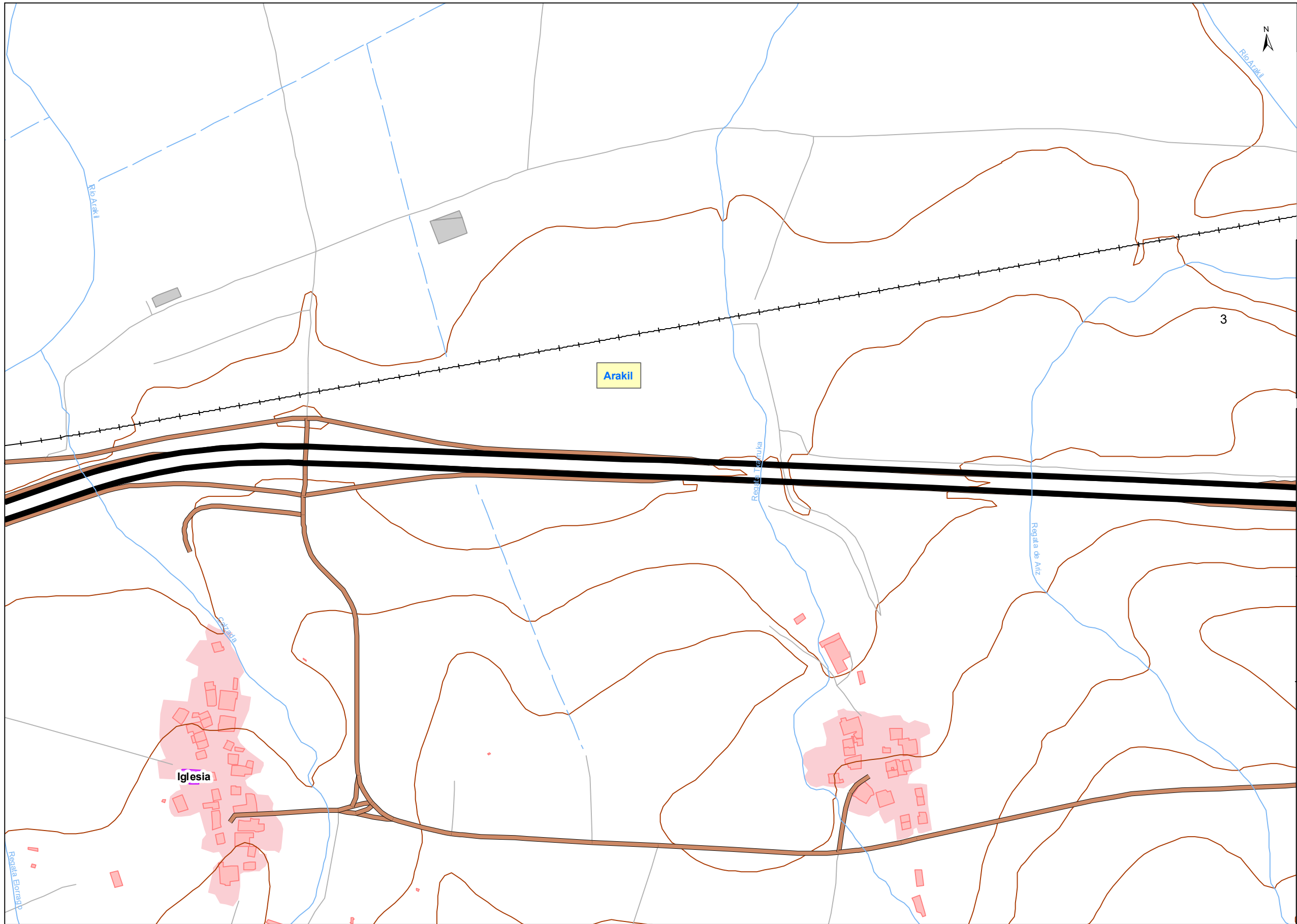
- Residencial (AE)
- Industrial (BE)
- Recreativo y de espectáculos (CE)
- Terciario (DE)
- Sanitario, docente y cultural (EE)

**Tipos de edificios**

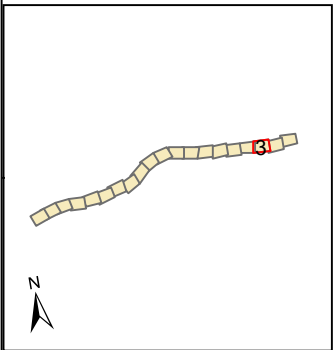
- Uso residencial
- Usos sanitario, docente y cultural
- Otros usos

**Elementos Cartográficos**

- Túnel
- Carreteras principales
- Vialio local y caminos
- Ferrocarril
- Eje
- PP.KK. Inicio-fin
- Cursos de agua
- Cursos de agua intermitente
- Hidrografía
- Zona verde
- Curvas de Nivel
- Límite municipal



**UNIDAD DE MAPA**  
A-10  
(P.K. 0+00 A 30+40)



**Objetivos de Calidad Acústica**

Tipo de área acústica	Índices de ruido		
	L <sub>d</sub>	L <sub>e</sub>	L <sub>n</sub>
e Docente/Sanitario/Cultural	60	60	50
a Residencial	65	65	55
d Terciario/Turístico	70	70	65
c Recreativo	73	73	63
b Industrial	75	75	65
f Infraestructura	--	--	--

**LEYENDA TEMÁTICA**  
Zonificación Acústica

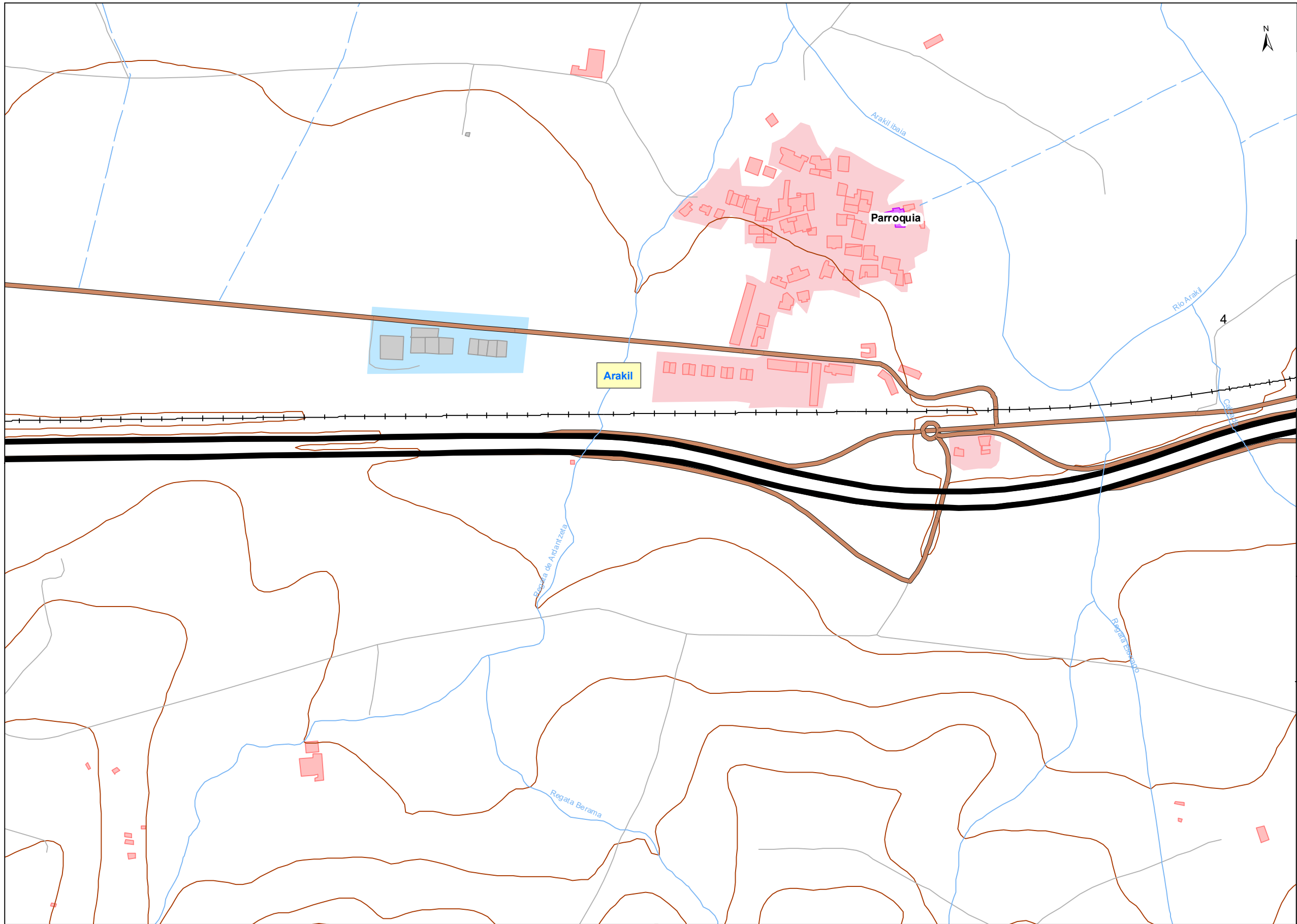
- Residencial (AE)
- Industrial (BE)
- Recreativo y de espectáculos (CE)
- Terciario (DE)
- Sanitario, docente y cultural (EE)

**Tipos de edificios**

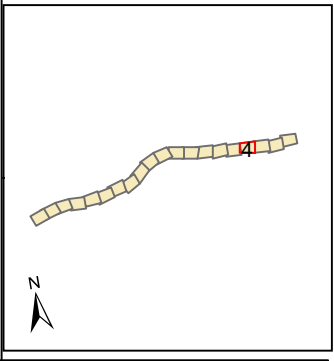
- Uso residencial
- Usos sanitario, docente y cultural
- Otros usos

**Elementos Cartográficos**

- Túnel
- Carreteras principales
- Vialio local y caminos
- Ferrocarril
- Eje
- PP.KK. Inicio-fin
- Cursos de agua
- Cursos de agua intermitente
- Hidrografía
- Zona verde
- Curvas de Nivel
- Límite municipal



**UNIDAD DE MAPA**  
A-10  
(P.K. 0+00 A 30+40)



**Objetivos de Calidad Acústica**

Tipo de área acústica	Índices de ruido		
	L <sub>d</sub>	L <sub>e</sub>	L <sub>n</sub>
e Docente/Sanitario/Cultural	60	60	50
a Residencial	65	65	55
d Terciario/Turístico	70	70	65
c Recreativo	73	73	63
b Industrial	75	75	65
f Infraestructura	--	--	--

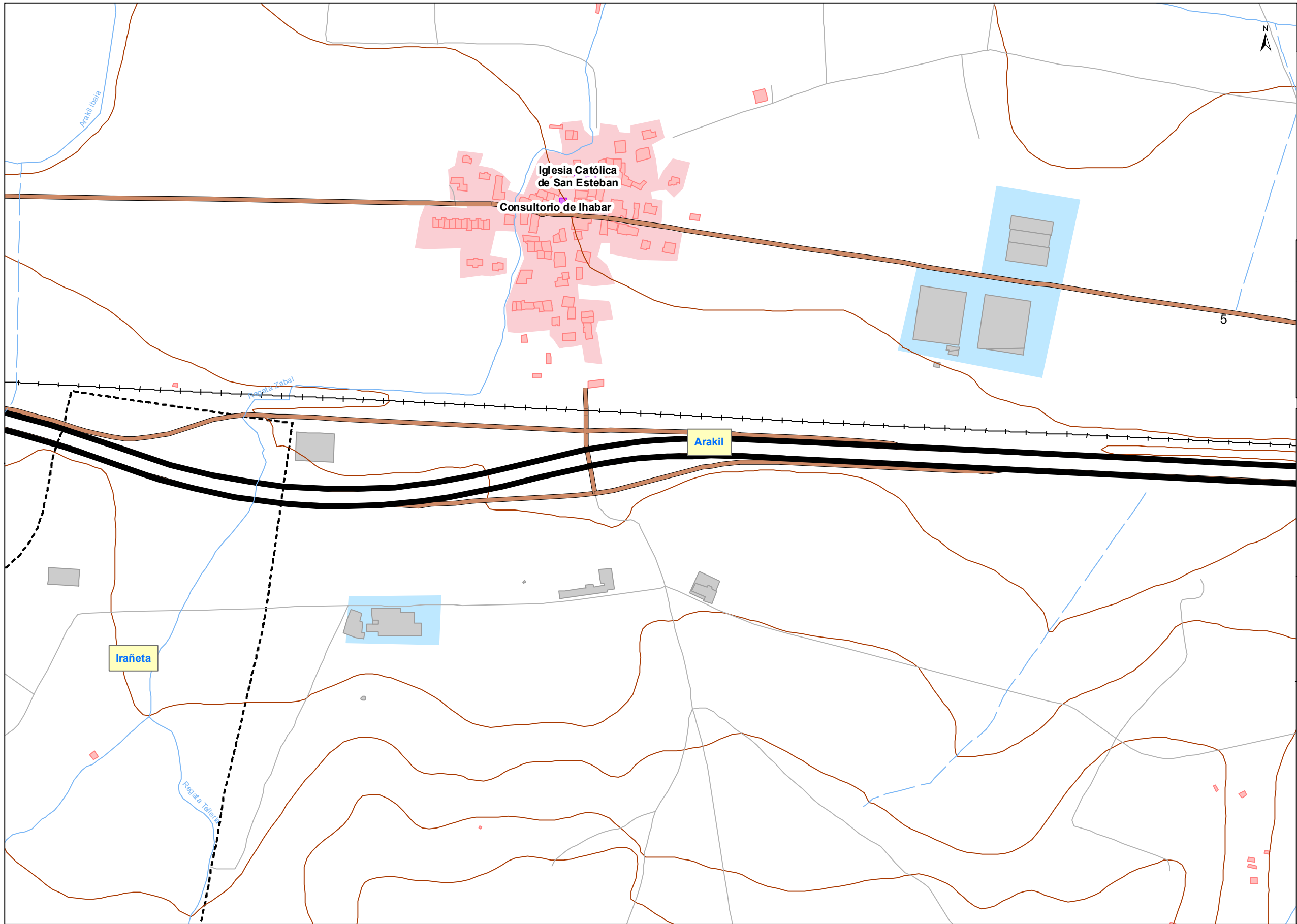
**LEYENDA TEMÁTICA**  
Zonificación Acústica

- Residencial (AE)
- Industrial (BE)
- Recreativo y de espectáculos (CE)
- Terciario (DE)
- Sanitario, docente y cultural (EE)

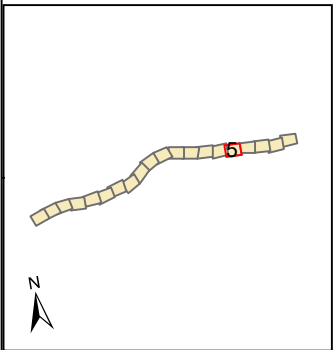
- Tipos de edificios**
- Uso residencial
  - Usos sanitario, docente y cultural
  - Otros usos

**Elementos Cartográficos**

- Túnel
- Carreteras principales
- Vialio local y caminos
- Ferrocarril
- Eje
- PP.KK. Inicio-fin
- Cursos de agua
- Cursos de agua intermitente
- Hidrografía
- Zona verde
- Curvas de Nivel
- Límite municipal



**UNIDAD DE MAPA**  
A-10  
(P.K. 0+00 A 30+40)



**Objetivos de Calidad Acústica**

Tipo de área acústica	Índices de ruido		
	L <sub>d</sub>	L <sub>e</sub>	L <sub>n</sub>
e Docente/Sanitario/Cultural	60	60	50
a Residencial	65	65	55
d Terciario/Turístico	70	70	65
c Recreativo	73	73	63
b Industrial	75	75	65
f Infraestructura	--	--	--

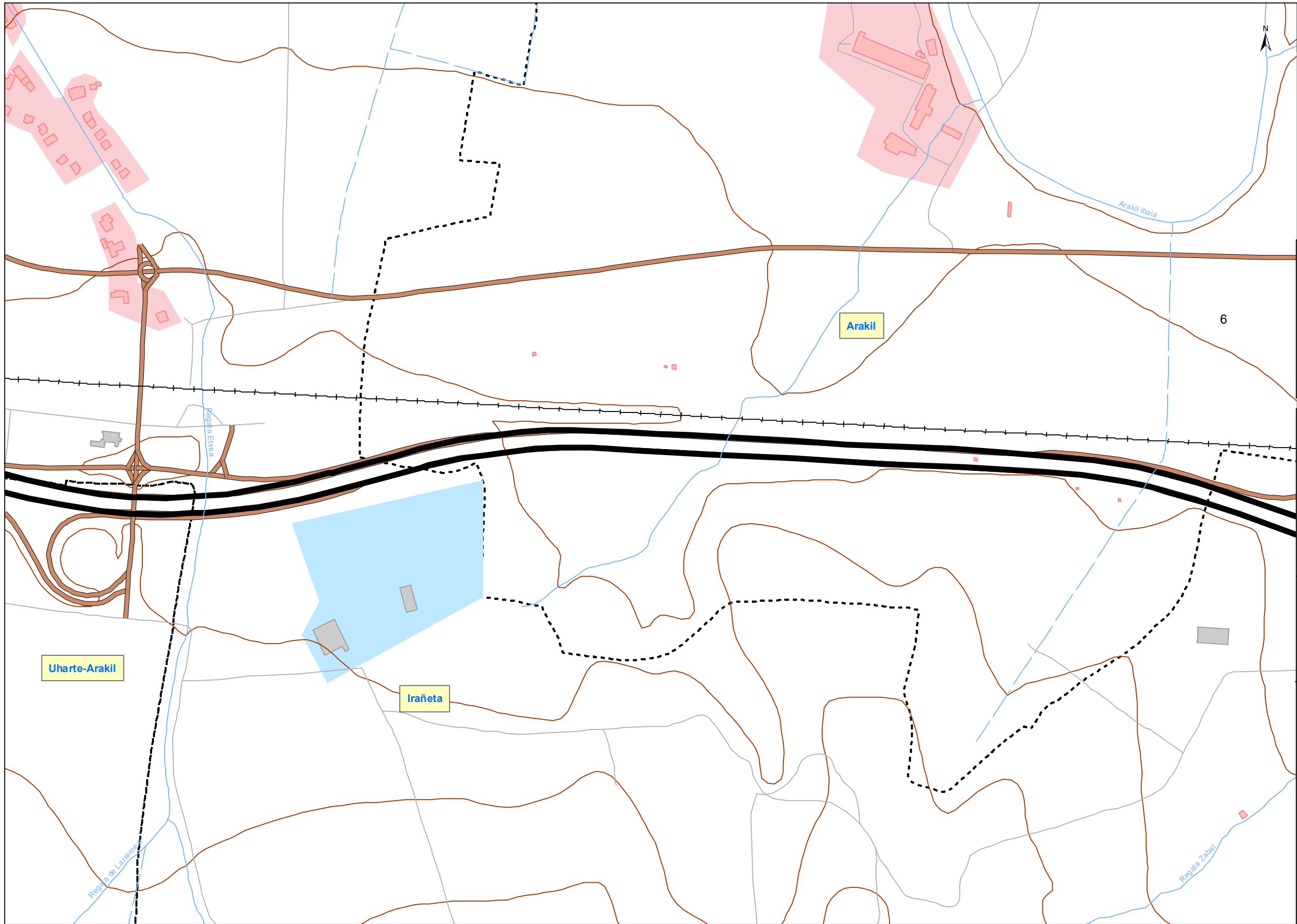
**LEYENDA TEMÁTICA**  
Zonificación Acústica

- Residencial (AE)
  - Industrial (BE)
  - Recreativo y de espectáculos (CE)
  - Terciario (DE)
  - Sanitario, docente y cultural (EE)
- Tipos de edificios**

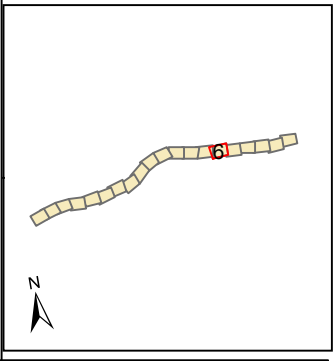
- Uso residencial
- Usos sanitario, docente y cultural
- Otros usos

**Elementos Cartográficos**

- Túnel
- Carreteras principales
- Vialio local y caminos
- Ferrocarril
- Eje
- PP.KK. Inicio-fin
- Cursos de agua
- Cursos de agua intermitente
- Hidrografía
- Zona verde
- Curvas de Nivel
- Límite municipal



**UNIDAD DE MAPA**  
A-10  
(P.K. 0+00 A 30+40)



**Objetivos de Calidad Acústica**

Tipo de área acústica	Índices de ruido		
	L <sub>d</sub>	L <sub>e</sub>	L <sub>n</sub>
e Docente/Sanitario/Cultural	60	60	50
a Residencial	65	65	55
d Terciario/Turístico	70	70	65
c Recreativo	73	73	63
b Industrial	75	75	65
f Infraestructura	--	--	--

**LEYENDA TEMÁTICA**  
Zonificación Acústica

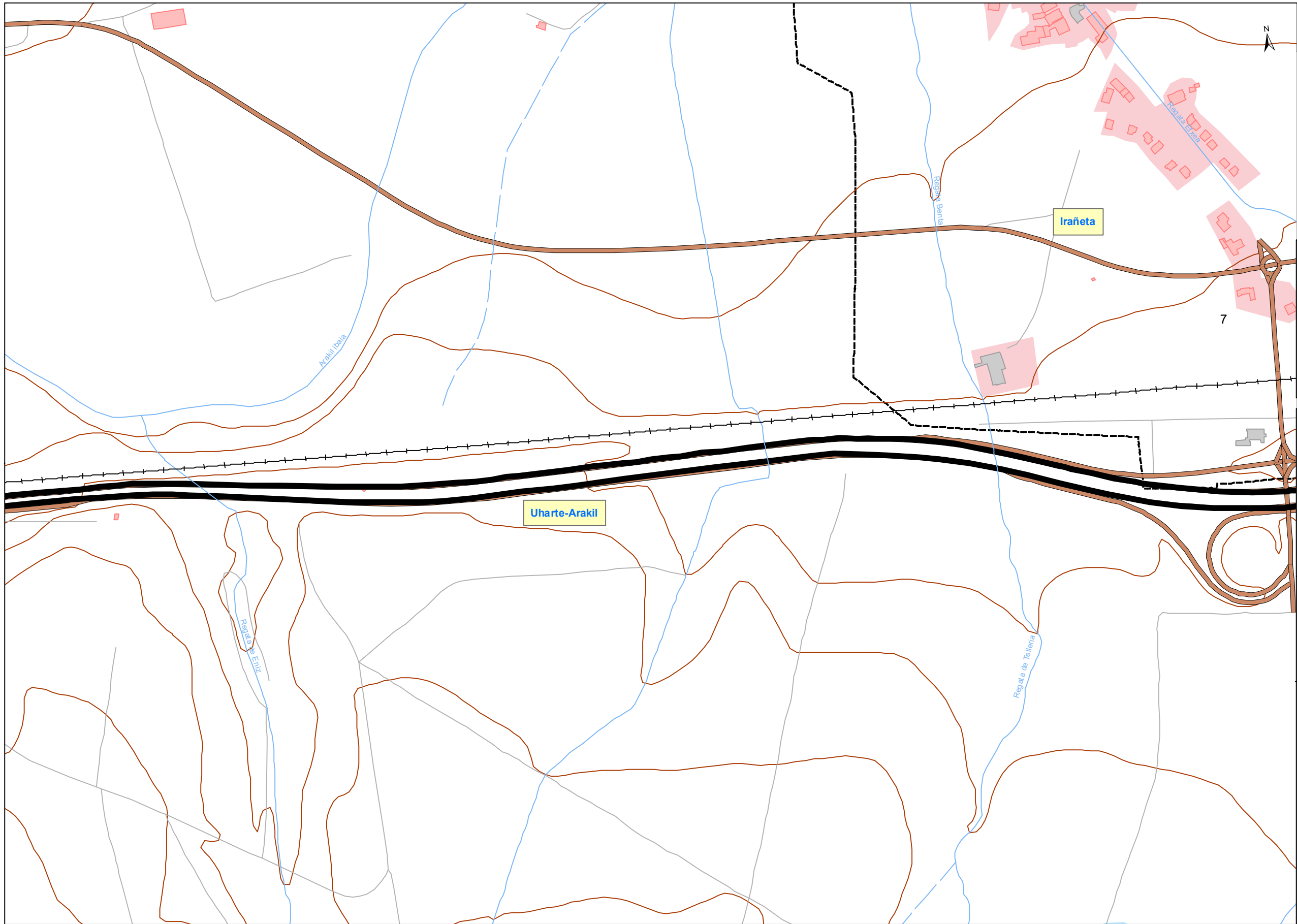
- Residencial (AE)
- Industrial (BE)
- Recreativo y de espectáculos (CE)
- Terciario (DE)
- Sanitario, docente y cultural (EE)

**Tipos de edificios**

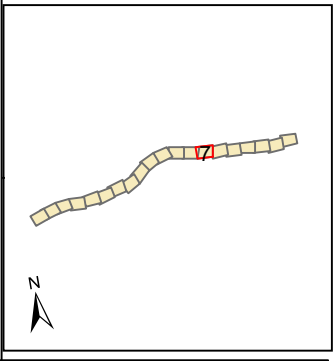
- Uso residencial
- Usos sanitario, docente y cultural
- Otros usos

**Elementos Cartográficos**

- Túnel
- Carreteras principales
- Vialio local y caminos
- Ferrocarril
- Eje
- PP.KK. Inicio-fin
- Cursos de agua
- Cursos de agua intermitente
- Hidrografía
- Zona verde
- Curvas de Nivel
- Límite municipal



**UNIDAD DE MAPA**  
A-10  
(P.K. 0+00 A 30+40)



**Objetivos de Calidad Acústica**

Tipo de área acústica	Índices de ruido		
	L <sub>d</sub>	L <sub>e</sub>	L <sub>n</sub>
e Docente/Sanitario/Cultural	60	60	50
a Residencial	65	65	55
d Terciario/Turístico	70	70	65
c Recreativo	73	73	63
b Industrial	75	75	65
f Infraestructura	--	--	--

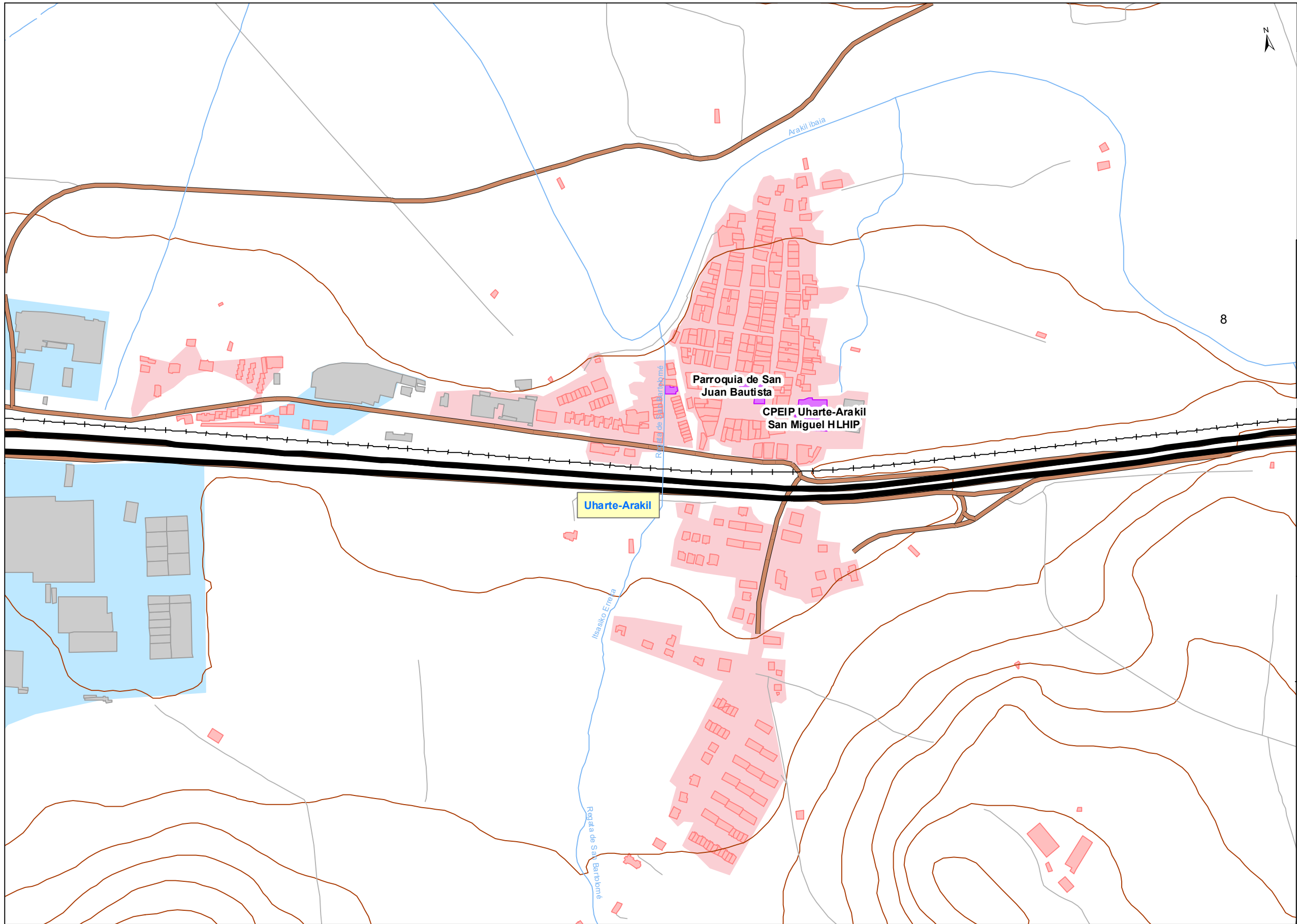
**LEYENDA TEMÁTICA**  
Zonificación Acústica

- Residencial (AE)
  - Industrial (BE)
  - Recreativo y de espectáculos (CE)
  - Terciario (DE)
  - Sanitario, docente y cultural (EE)
- Tipos de edificios**
- Uso residencial
  - Usos sanitario, docente y cultural
  - Otros usos

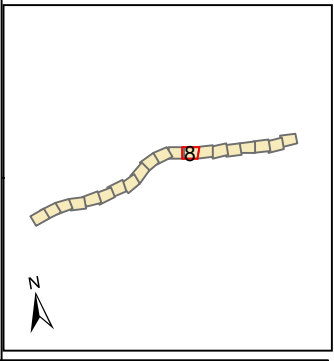
- Tipos de edificios**
- Uso residencial
  - Usos sanitario, docente y cultural
  - Otros usos

**Elementos Cartográficos**

- Túnel
- Carreteras principales
- Vialio local y caminos
- Ferrocarril
- Eje
- PP.KK. Inicio-fin
- Cursos de agua
- Cursos de agua intermitente
- Hidrografía
- Zona verde
- Curvas de Nivel
- Límite municipal



**UNIDAD DE MAPA**  
A-10  
(P.K. 0+00 A 30+40)



**Objetivos de Calidad Acústica**

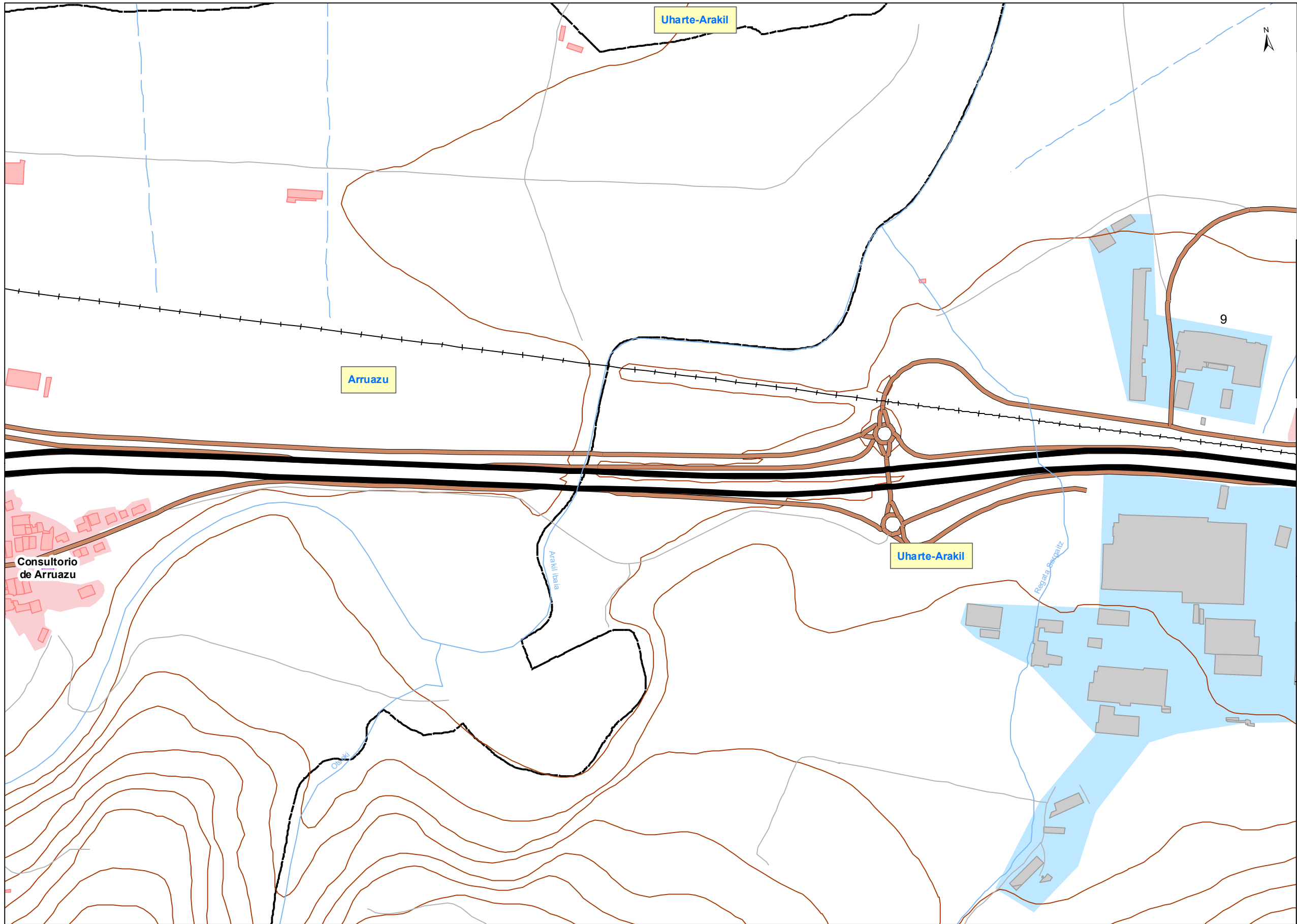
Tipo de área acústica	Índices de ruido		
	L <sub>d</sub>	L <sub>e</sub>	L <sub>n</sub>
e Docente/Sanitario/Cultural	60	60	50
a Residencial	65	65	55
d Terciario/Turístico	70	70	65
c Recreativo	73	73	63
b Industrial	75	75	65
f Infraestructura	--	--	--

**LEYENDA TEMÁTICA**  
Zonificación Acústica

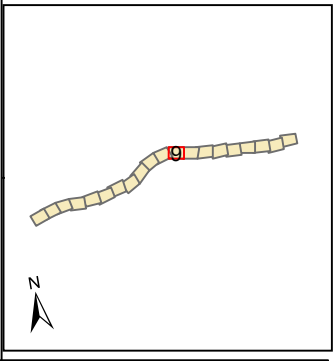
- Residencial (AE)
  - Industrial (BE)
  - Recreativo y de espectáculos (CE)
  - Terciario (DE)
  - Sanitario, docente y cultural (EE)
- Tipos de edificios**
- Uso residencial
  - Usos sanitario, docente y cultural
  - Otros usos

- Elementos Cartográficos**
- Túnel
  - Carreteras principales
  - Vialio local y caminos
  - Ferrocarril
  - Eje
  - PP.KK. Inicio-fin
  - Cursos de agua
  - Cursos de agua intermitente
  - Hidrografía
  - Zona verde
  - Curvas de Nivel
  - Límite municipal





**UNIDAD DE MAPA**  
A-10  
(P.K. 0+00 A 30+40)



**Objetivos de Calidad Acústica**

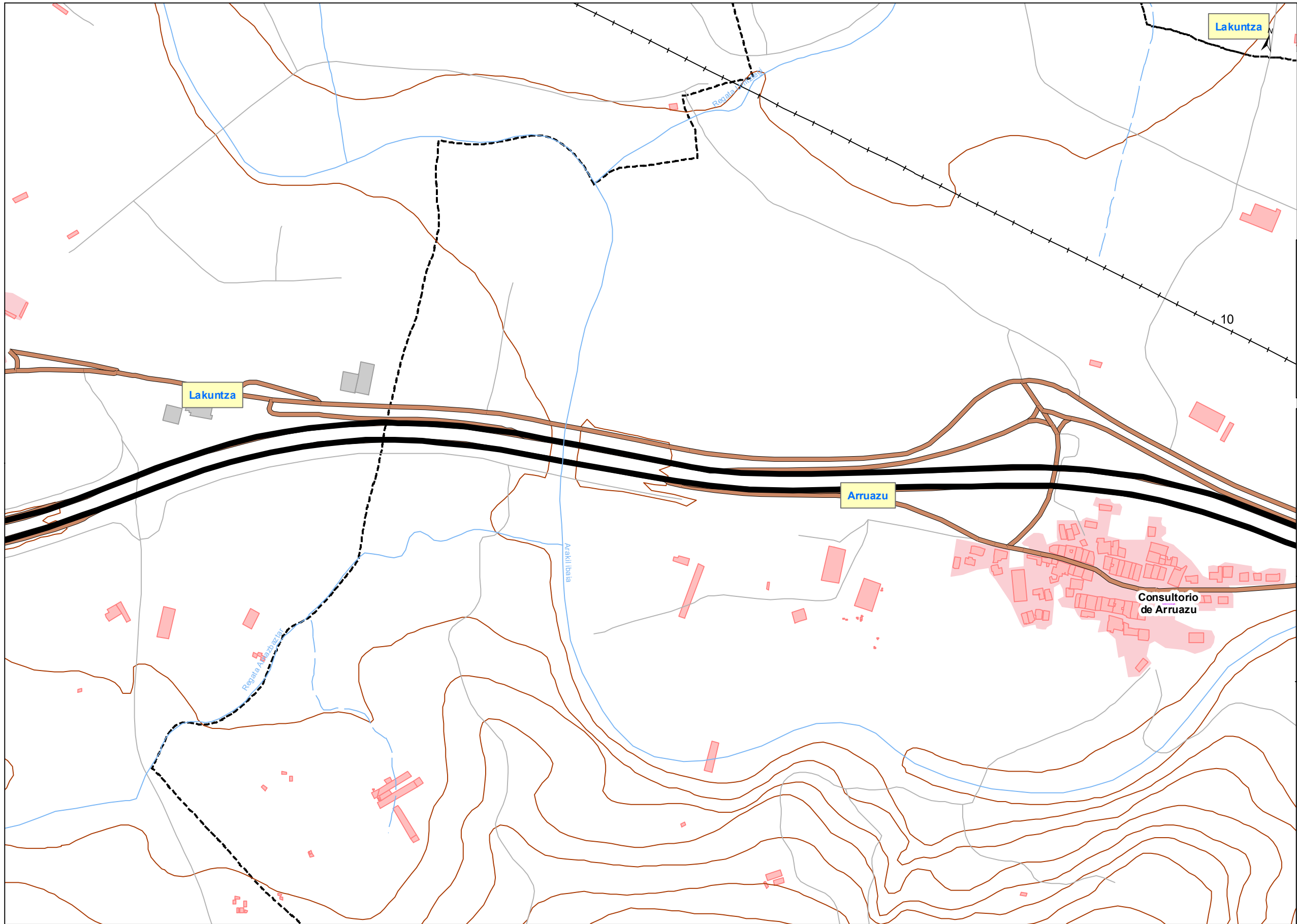
Tipo de área acústica	Índices de ruido		
	L <sub>d</sub>	L <sub>e</sub>	L <sub>n</sub>
e Docente/Sanitario/Cultural	60	60	50
a Residencial	65	65	55
d Terciario/Turístico	70	70	65
c Recreativo	73	73	63
b Industrial	75	75	65
f Infraestructura	--	--	--

**LEYENDA TEMÁTICA**  
Zonificación Acústica

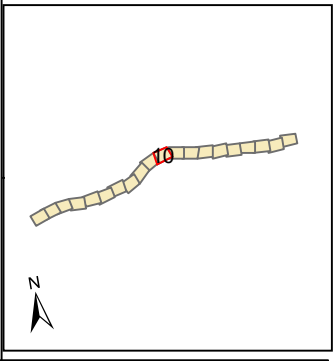
- Residencial (AE)
  - Industrial (BE)
  - Recreativo y de espectáculos (CE)
  - Terciario (DE)
  - Sanitario, docente y cultural (EE)
- Tipos de edificios**
- Uso residencial
  - Usos sanitario, docente y cultural
  - Otros usos

**Elementos Cartográficos**

- Túnel
- Carreteras principales
- Vialio local y caminos
- Ferrocarril
- Eje
- PP.KK. Inicio-fin
- Cursos de agua
- Cursos de agua intermitente
- Hidrografía
- Zona verde
- Curvas de Nivel
- Límite municipal



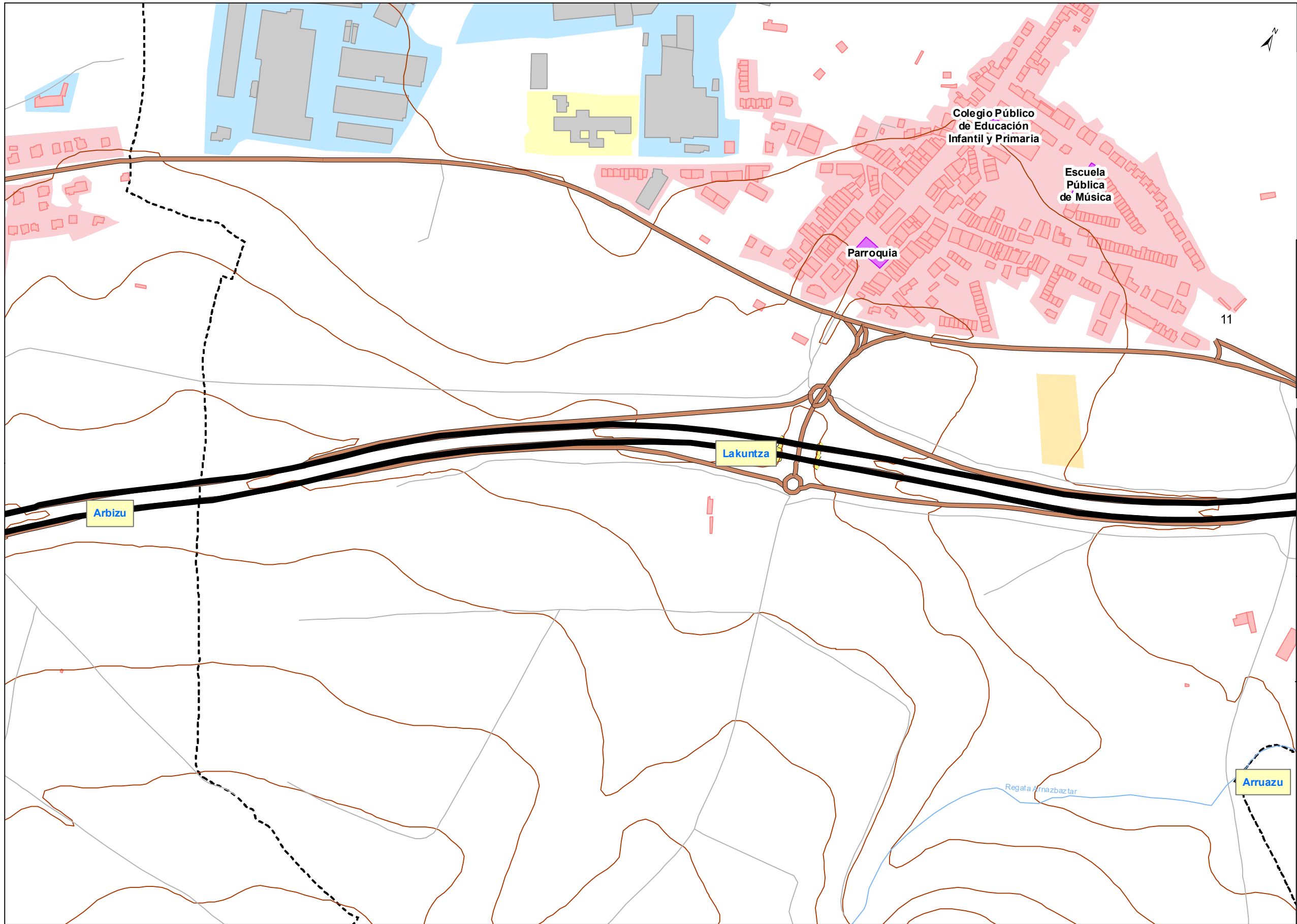
**UNIDAD DE MAPA**  
A-10  
(P.K. 0+00 A 30+40)



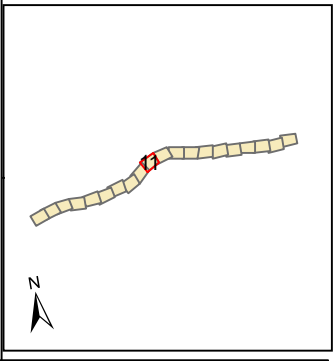
**Objetivos de Calidad Acústica**

Tipo de área acústica	Índices de ruido		
	L <sub>d</sub>	L <sub>e</sub>	L <sub>n</sub>
e Docente/Sanitario/Cultural	60	60	50
a Residencial	65	65	55
d Terciario/Turístico	70	70	65
c Recreativo	73	73	63
b Industrial	75	75	65
f Infraestructura	--	--	--

- LEYENDA TEMÁTICA**  
Zonificación Acústica
- Residencial (AE)
  - Industrial (BE)
  - Recreativo y de espectáculos (CE)
  - Terciario (DE)
  - Sanitario, docente y cultural (EE)
- Tipos de edificios**
- Uso residencial
  - Usos sanitario, docente y cultural
  - Otros usos
- Elementos Cartográficos**
- Túnel
  - Carreteras principales
  - Vialio local y caminos
  - Ferrocarril
  - Eje
  - PP.KK. Inicio-fin
  - Cursos de agua
  - Cursos de agua intermitente
  - Hidrografía
  - Zona verde
  - Curvas de Nivel
  - Límite municipal



**UNIDAD DE MAPA**  
A-10  
(P.K. 0+00 A 30+40)



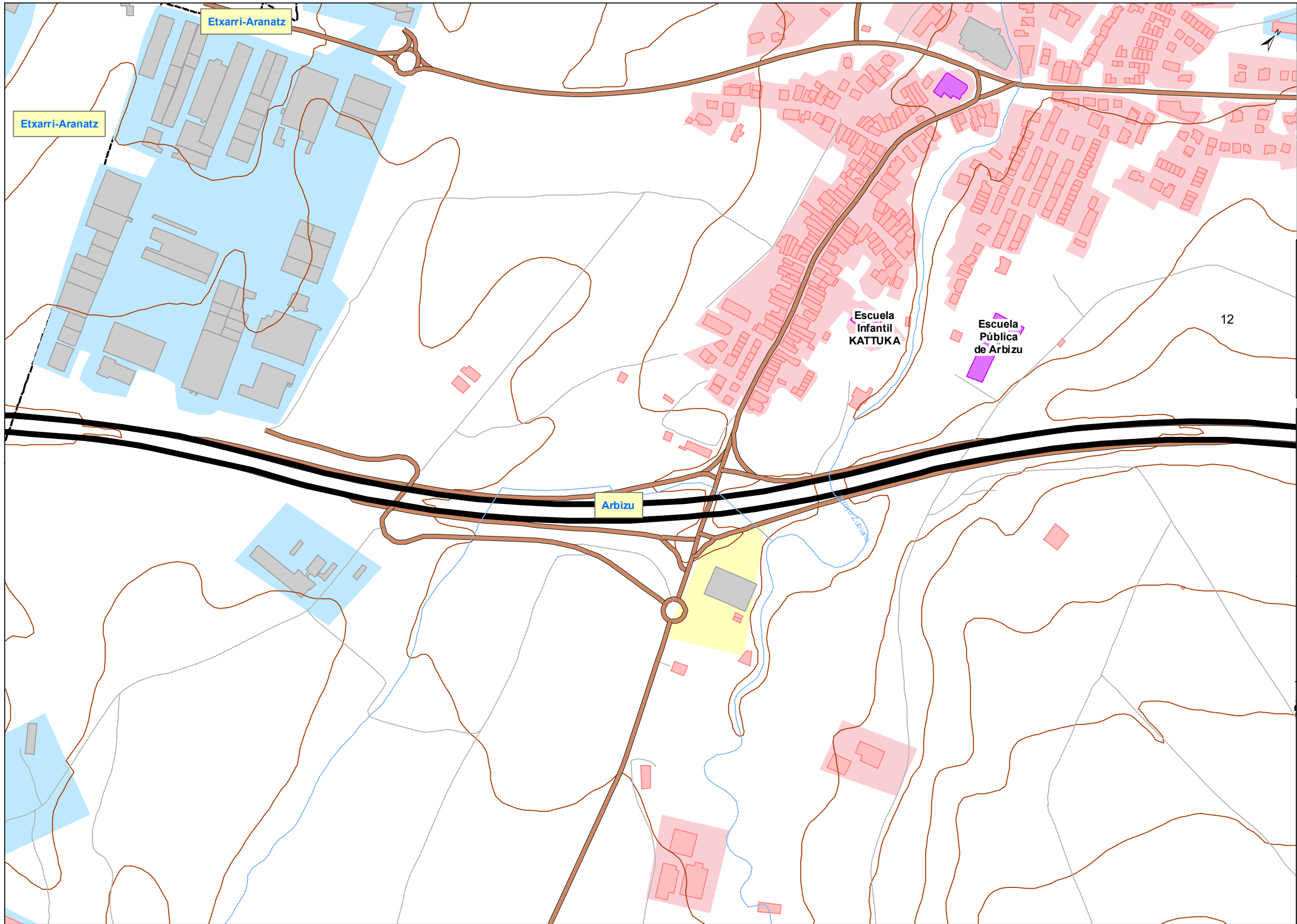
**Objetivos de Calidad Acústica**

Tipo de área acústica	Índices de ruido		
	L <sub>d</sub>	L <sub>e</sub>	L <sub>n</sub>
e Docente/Sanitario/Cultural	60	60	50
a Residencial	65	65	55
d Terciario/Turístico	70	70	65
c Recreativo	73	73	63
b Industrial	75	75	65
f Infraestructura	--	--	--

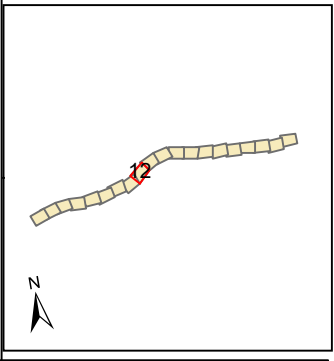
**LEYENDA TEMÁTICA**  
Zonificación Acústica

- Residencial (AE)
  - Industrial (BE)
  - Recreativo y de espectáculos (CE)
  - Terciario (DE)
  - Sanitario, docente y cultural (EE)
- Tipos de edificios**
- Uso residencial
  - Usos sanitario, docente y cultural
  - Otros usos

- Elementos Cartográficos**
- Túnel
  - Carreteras principales
  - Vialio local y caminos
  - Ferrocarril
  - Eje
  - PP.KK. Inicio-fin
  - Cursos de agua
  - Cursos de agua intermitente
  - Hidrografía
  - Zona verde
  - Curvas de Nivel
  - Límite municipal



**UNIDAD DE MAPA**  
A-10  
(P.K. 0+00 A 30+40)



**Objetivos de Calidad Acústica**

Tipo de área acústica	Índices de ruido		
	L <sub>d</sub>	L <sub>e</sub>	L <sub>n</sub>
e Docente/Sanitario/Cultural	60	60	50
a Residencial	65	65	55
d Terciario/Turístico	70	70	65
c Recreativo	73	73	63
b Industrial	75	75	65
f Infraestructura	--	--	--

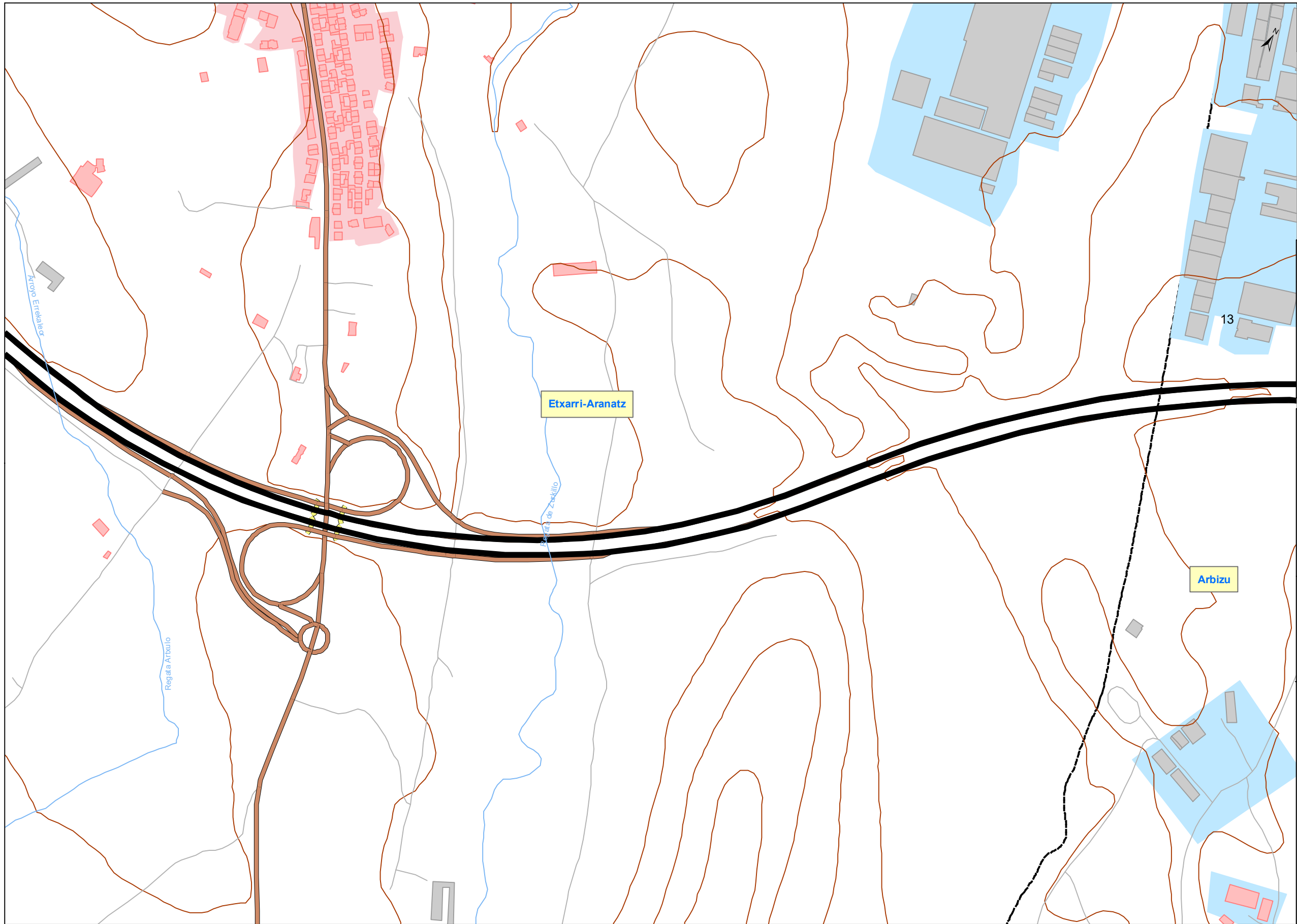
**LEYENDA TEMÁTICA**  
Zonificación Acústica

- Residencial (AE)
- Industrial (BE)
- Recreativo y de espectáculos (CE)
- Terciario (DE)
- Sanitario, docente y cultural (EE)

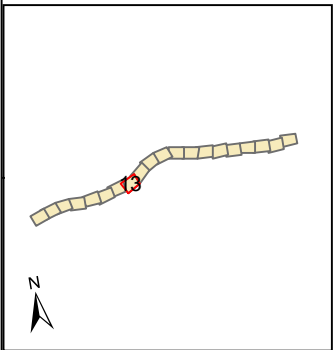
- Tipos de edificios**
- Uso residencial
  - Usos sanitario, docente y cultural
  - Otros usos

**Elementos Cartográficos**

- Túnel
- Carreteras principales
- Vialio local y caminos
- Ferrocarril
- Eje
- PP.KK. Inicio-fin
- Cursos de agua
- Cursos de agua intermitente
- Hidrografía
- Zona verde
- Curvas de Nivel
- Límite municipal



**UNIDAD DE MAPA**  
A-10  
(P.K. 0+00 A 30+40)



**Objetivos de Calidad Acústica**

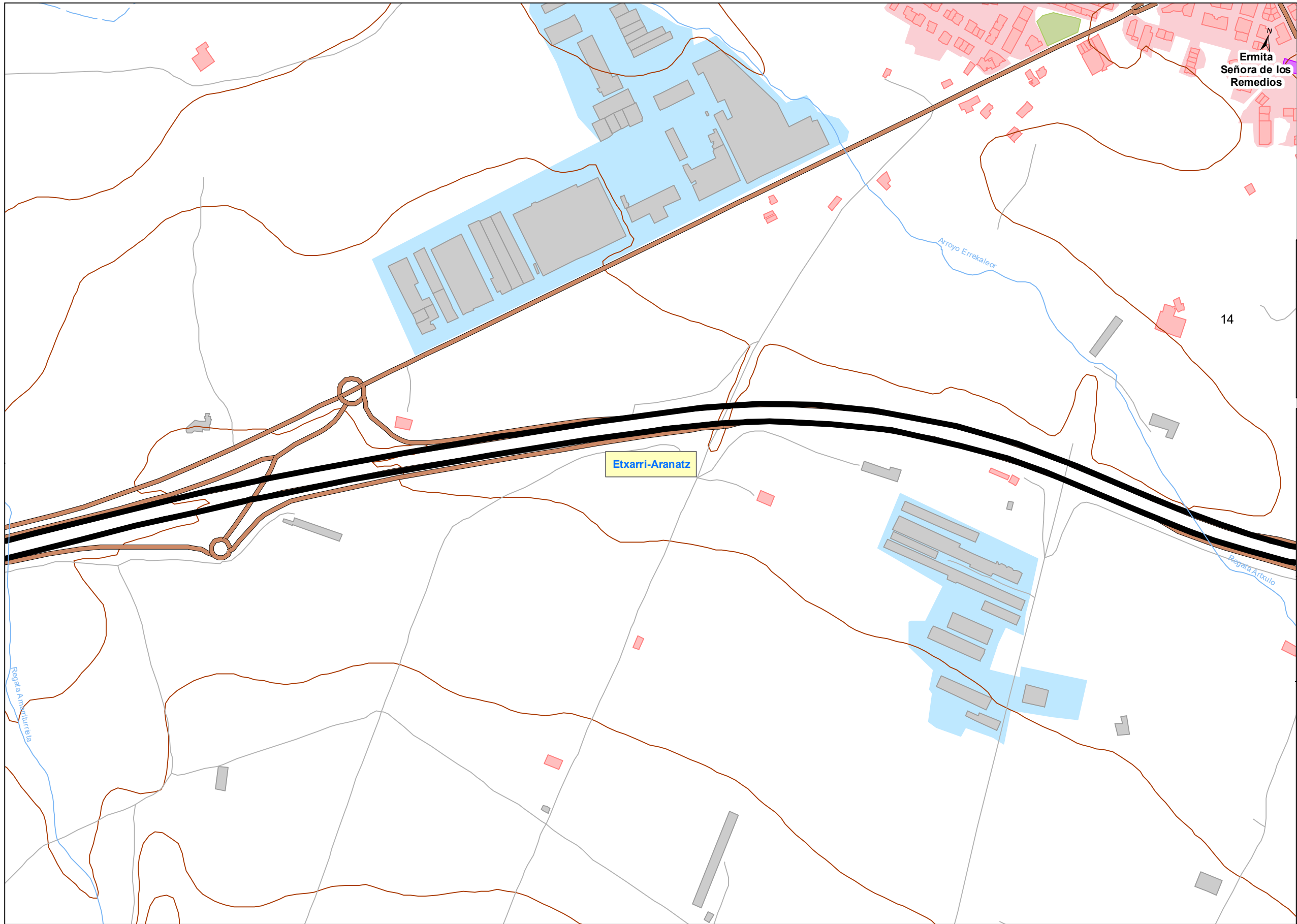
Tipo de área acústica	Índices de ruido		
	L <sub>d</sub>	L <sub>e</sub>	L <sub>n</sub>
e Docente/Sanitario/Cultural	60	60	50
a Residencial	65	65	55
d Terciario/Turístico	70	70	65
c Recreativo	73	73	63
b Industrial	75	75	65
f Infraestructura	--	--	--

**LEYENDA TEMÁTICA**  
Zonificación Acústica

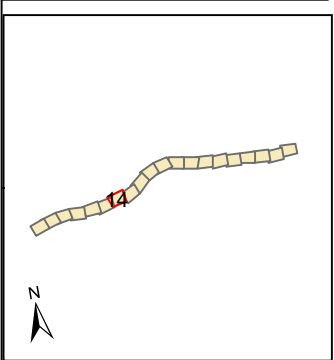
- Residencial (AE)
- Industrial (BE)
- Recreativo y de espectáculos (CE)
- Terciario (DE)
- Sanitario, docente y cultural (EE)

- Tipos de edificios**
- Uso residencial
  - Usos sanitario, docente y cultural
  - Otros usos

- Elementos Cartográficos**
- Túnel
  - Carreteras principales
  - Vialio local y caminos
  - Ferrocarril
  - Eje
  - PP.KK. Inicio-fin
  - Cursos de agua
  - Cursos de agua intermitente
  - Hidrografía
  - Zona verde
  - Curvas de Nivel
  - Límite municipal



**UNIDAD DE MAPA**  
A-10  
(P.K. 0+00 A 30+40)

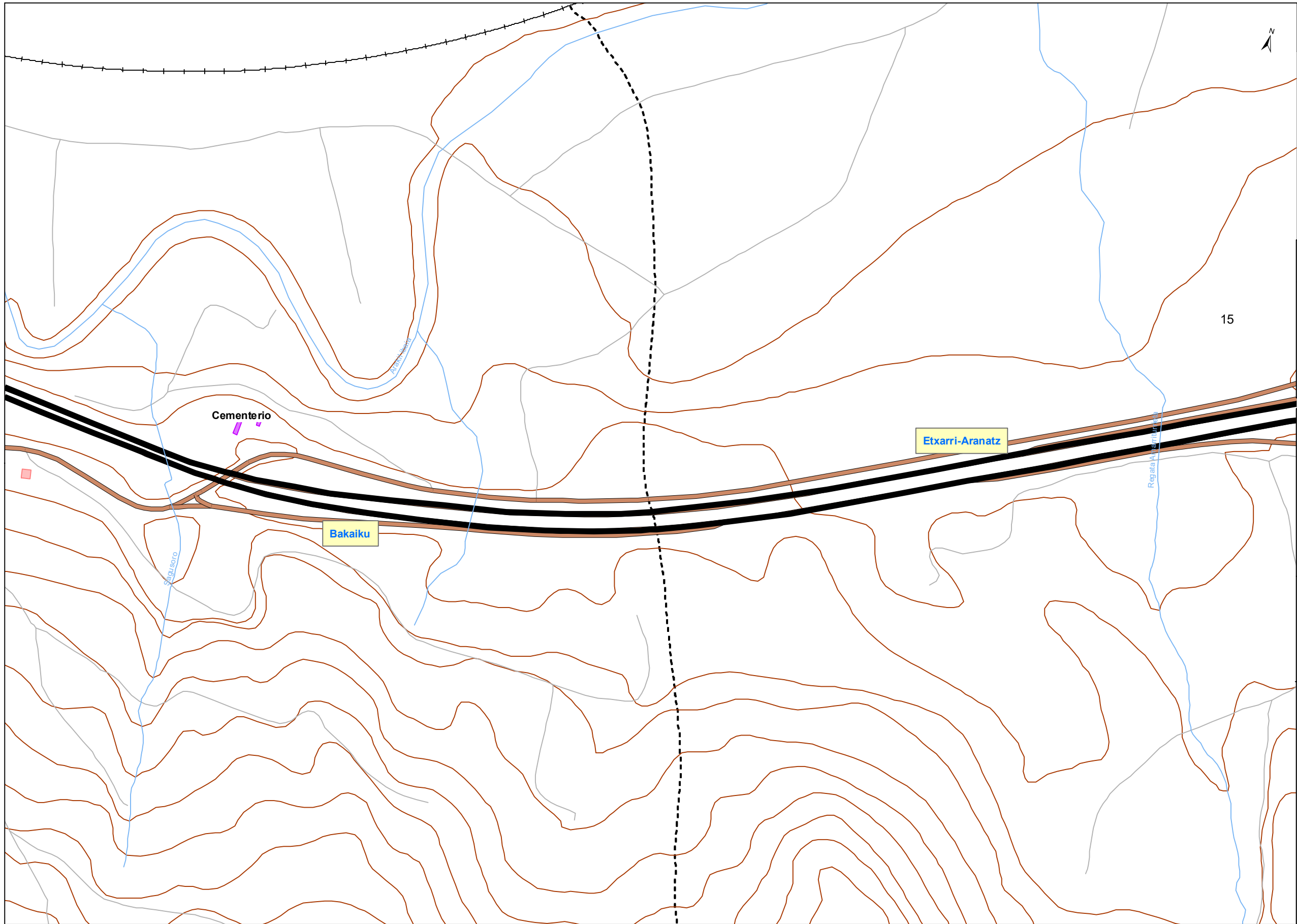


**Objetivos de Calidad Acústica**

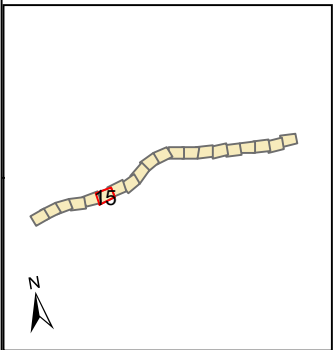
Tipo de área acústica	Índices de ruido		
	L <sub>d</sub>	L <sub>e</sub>	L <sub>n</sub>
e Docente/Sanitario/Cultural	60	60	50
a Residencial	65	65	55
d Terciario/Turístico	70	70	65
c Recreativo	73	73	63
b Industrial	75	75	65
f Infraestructura	--	--	--

- LEYENDA TEMÁTICA**  
Zonificación Acústica
- Residencial (AE)
  - Industrial (BE)
  - Recreativo y de espectáculos (CE)
  - Terciario (DE)
  - Sanitario, docente y cultural (EE)
- Tipos de edificios**
- Uso residencial
  - Usos sanitario, docente y cultural
  - Otros usos

- Elementos Cartográficos**
- Túnel
  - Carreteras principales
  - Vialio local y caminos
  - Ferrocarril
  - Eje
  - PP.KK. Inicio-fin
  - Cursos de agua
  - Cursos de agua intermitente
  - Hidrografía
  - Zona verde
  - Curvas de Nivel
  - Límite municipal



**UNIDAD DE MAPA**  
A-10  
(P.K. 0+00 A 30+40)



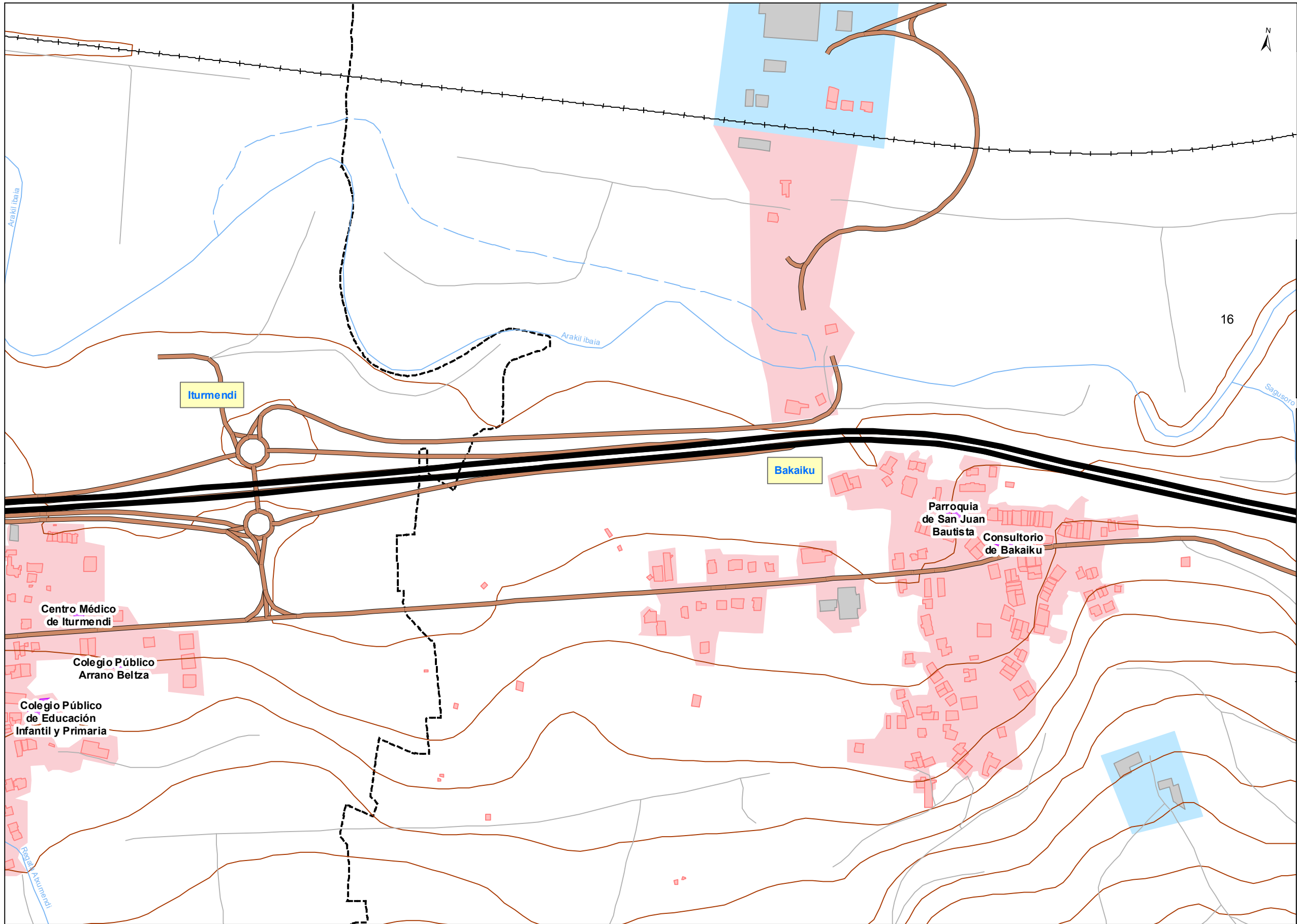
**Objetivos de Calidad Acústica**

Tipo de área acústica	Índices de ruido		
	L <sub>d</sub>	L <sub>e</sub>	L <sub>n</sub>
e Docente/Sanitario/Cultural	60	60	50
a Residencial	65	65	55
d Terciario/Turístico	70	70	65
c Recreativo	73	73	63
b Industrial	75	75	65
f Infraestructura	--	--	--

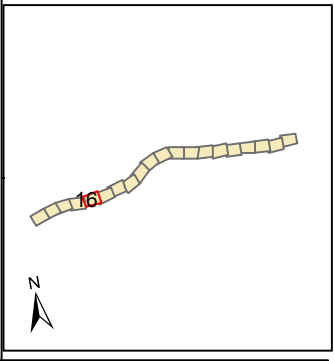
**LEYENDA TEMÁTICA**  
Zonificación Acústica

- Residencial (AE)
  - Industrial (BE)
  - Recreativo y de espectáculos (CE)
  - Terciario (DE)
  - Sanitario, docente y cultural (EE)
- Tipos de edificios**
- Uso residencial
  - Usos sanitario, docente y cultural
  - Otros usos

- Elementos Cartográficos**
- Túnel
  - Carreteras principales
  - Vialio local y caminos
  - Ferrocarril
  - Eje
  - PP.KK. Inicio-fin
  - Cursos de agua
  - Cursos de agua intermitente
  - Hidrografía
  - Zona verde
  - Curvas de Nivel
  - Límite municipal



**UNIDAD DE MAPA**  
A-10  
(P.K. 0+00 A 30+40)



**Objetivos de Calidad Acústica**

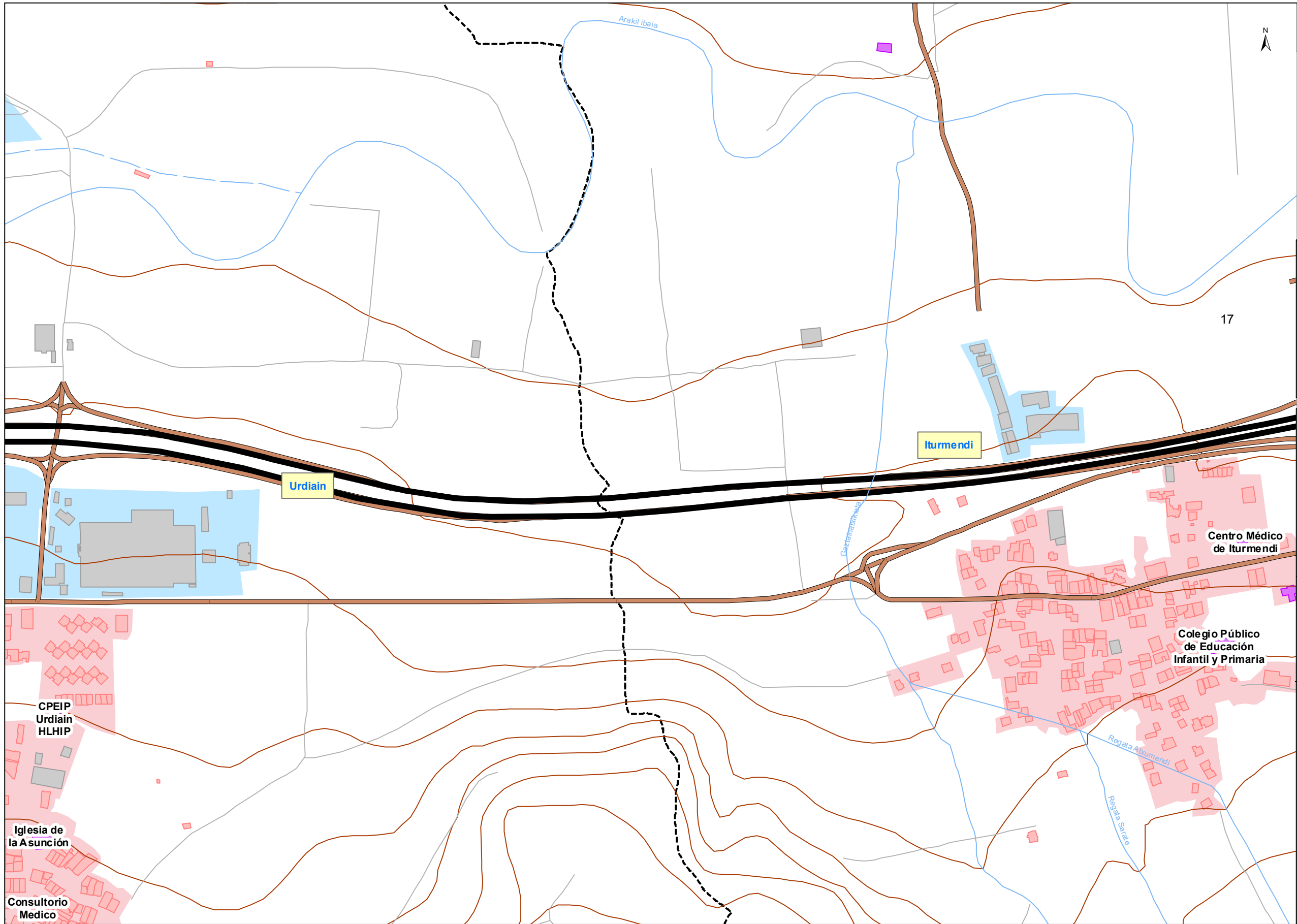
Tipo de área acústica	Índices de ruido		
	L <sub>d</sub>	L <sub>e</sub>	L <sub>n</sub>
e Docente/Sanitario/Cultural	60	60	50
a Residencial	65	65	55
d Terciario/Turístico	70	70	65
c Recreativo	73	73	63
b Industrial	75	75	65
f Infraestructura	--	--	--

**LEYENDA TEMÁTICA**  
Zonificación Acústica

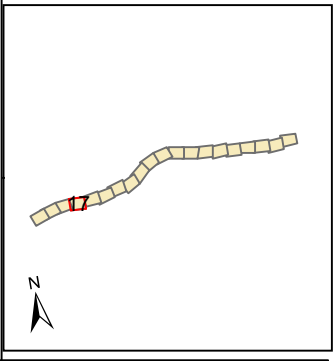
- Residencial (AE)
  - Industrial (BE)
  - Recreativo y de espectáculos (CE)
  - Terciario (DE)
  - Sanitario, docente y cultural (EE)
- Tipos de edificios**
- Uso residencial
  - Usos sanitario, docente y cultural
  - Otros usos

- Elementos Cartográficos**
- Túnel
  - Carreteras principales
  - Vialio local y caminos
  - Ferrocarril
  - Eje
  - PP.KK. Inicio-fin
  - Cursos de agua
  - Cursos de agua intermitente
  - Hidrografía
  - Zona verde
  - Curvas de Nivel
  - Límite municipal





**UNIDAD DE MAPA**  
A-10  
(P.K. 0+00 A 30+40)



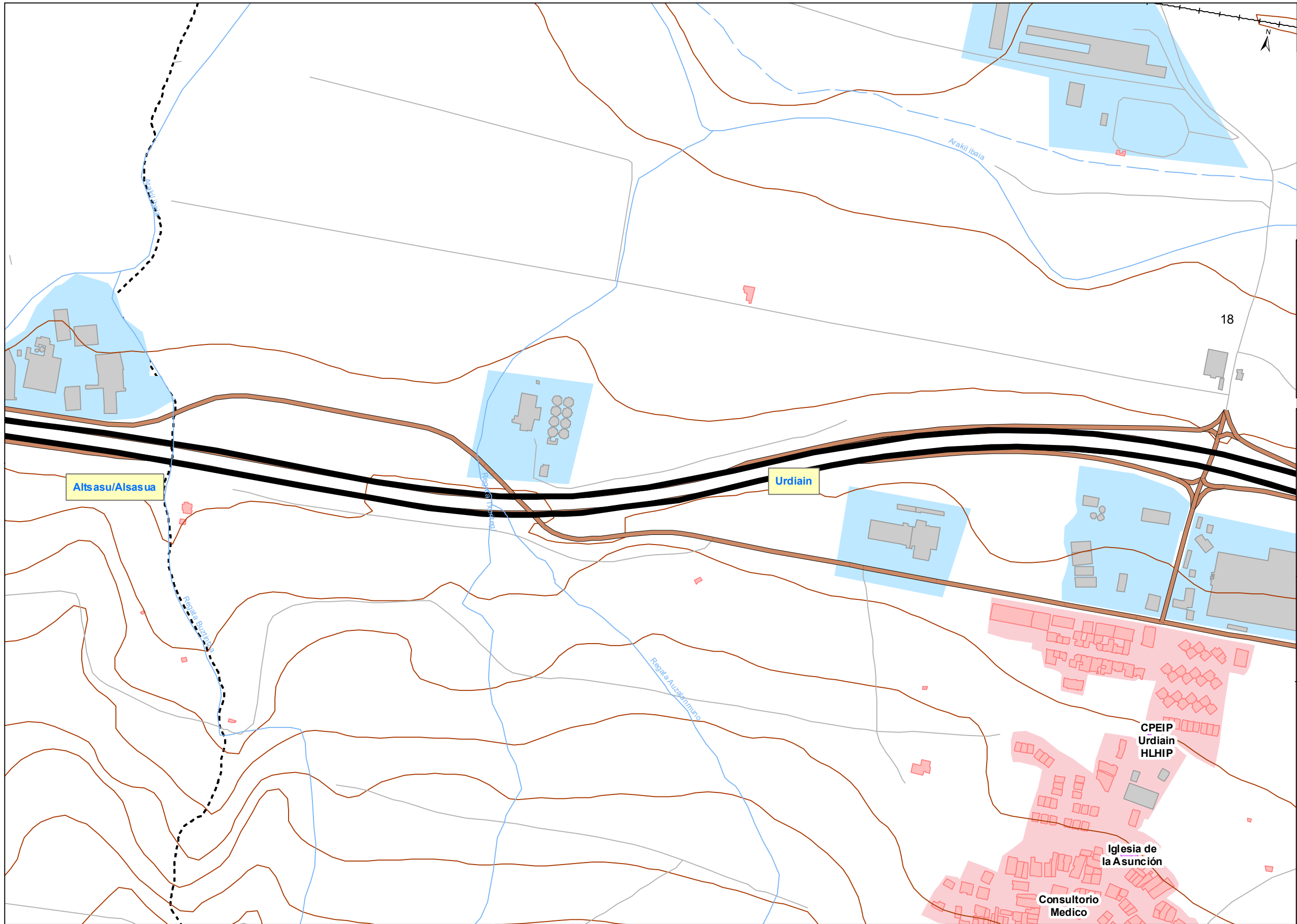
**Objetivos de Calidad Acústica**

Tipo de área acústica	Índices de ruido		
	L <sub>d</sub>	L <sub>e</sub>	L <sub>n</sub>
e Docente/Sanitario/Cultural	60	60	50
a Residencial	65	65	55
d Terciario/Turístico	70	70	65
c Recreativo	73	73	63
b Industrial	75	75	65
f Infraestructura	--	--	--

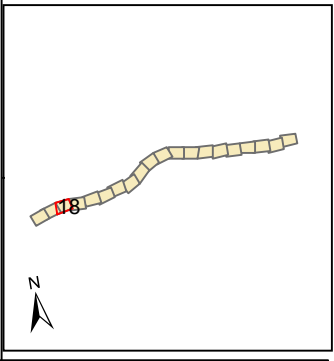
**LEYENDA TEMÁTICA**  
Zonificación Acústica

- Residencial (AE)
  - Industrial (BE)
  - Recreativo y de espectáculos (CE)
  - Terciario (DE)
  - Sanitario, docente y cultural (EE)
- Tipos de edificios**
- Uso residencial
  - Usos sanitario, docente y cultural
  - Otros usos

- Elementos Cartográficos**
- Túnel
  - Carreteras principales
  - Vialio local y caminos
  - Ferrocarril
  - Eje
  - PP.KK. Inicio-fin
  - Cursos de agua
  - Cursos de agua intermitente
  - Hidrografía
  - Zona verde
  - Curvas de Nivel
  - Límite municipal



**UNIDAD DE MAPA**  
A-10  
(P.K. 0+00 A 30+40)



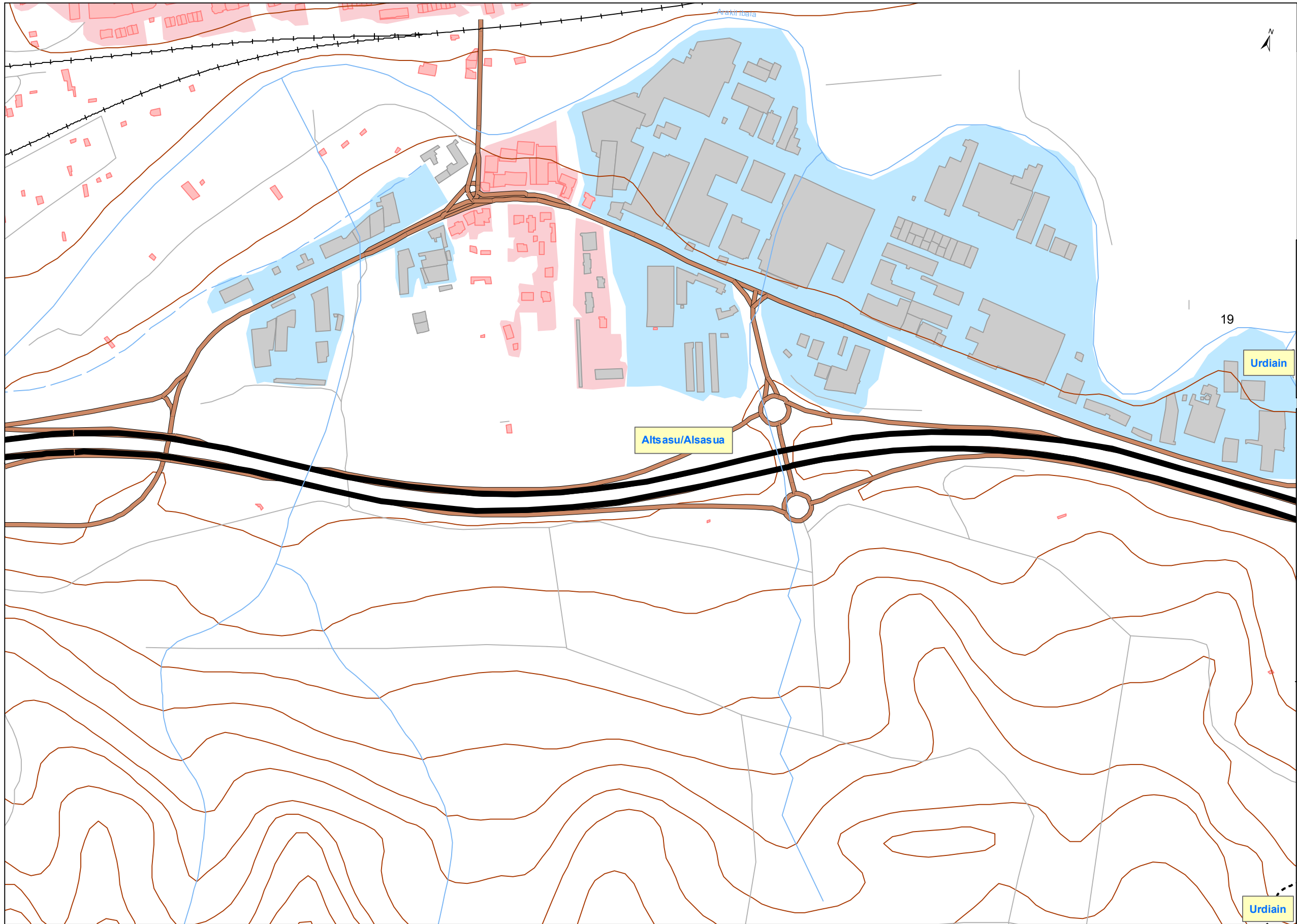
**Objetivos de Calidad Acústica**

Tipo de área acústica	Índices de ruido		
	L <sub>d</sub>	L <sub>e</sub>	L <sub>n</sub>
e Docente/Sanitario/Cultural	60	60	50
a Residencial	65	65	55
d Terciario/Turístico	70	70	65
c Recreativo	73	73	63
b Industrial	75	75	65
f Infraestructura	--	--	--

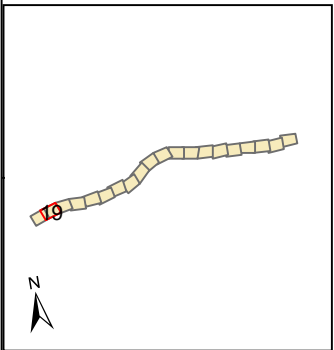
**LEYENDA TEMÁTICA**  
Zonificación Acústica

- Residencial (AE)
  - Industrial (BE)
  - Recreativo y de espectáculos (CE)
  - Terciario (DE)
  - Sanitario, docente y cultural (EE)
- Tipos de edificios**
- Uso residencial
  - Usos sanitario, docente y cultural
  - Otros usos

- Elementos Cartográficos**
- Túnel
  - Carreteras principales
  - Vialio local y caminos
  - Ferrocarril
  - Eje
  - PP.KK. Inicio-fin
  - Cursos de agua
  - Cursos de agua intermitente
  - Hidrografía
  - Zona verde
  - Curvas de Nivel
  - Límite municipal



**UNIDAD DE MAPA**  
A-10  
(P.K. 0+00 A 30+40)



**Objetivos de Calidad Acústica**

Tipo de área acústica	Índices de ruido		
	L <sub>d</sub>	L <sub>e</sub>	L <sub>n</sub>
e Docente/Sanitario/Cultural	60	60	50
a Residencial	65	65	55
d Terciario/Turístico	70	70	65
c Recreativo	73	73	63
b Industrial	75	75	65
f Infraestructura	--	--	--

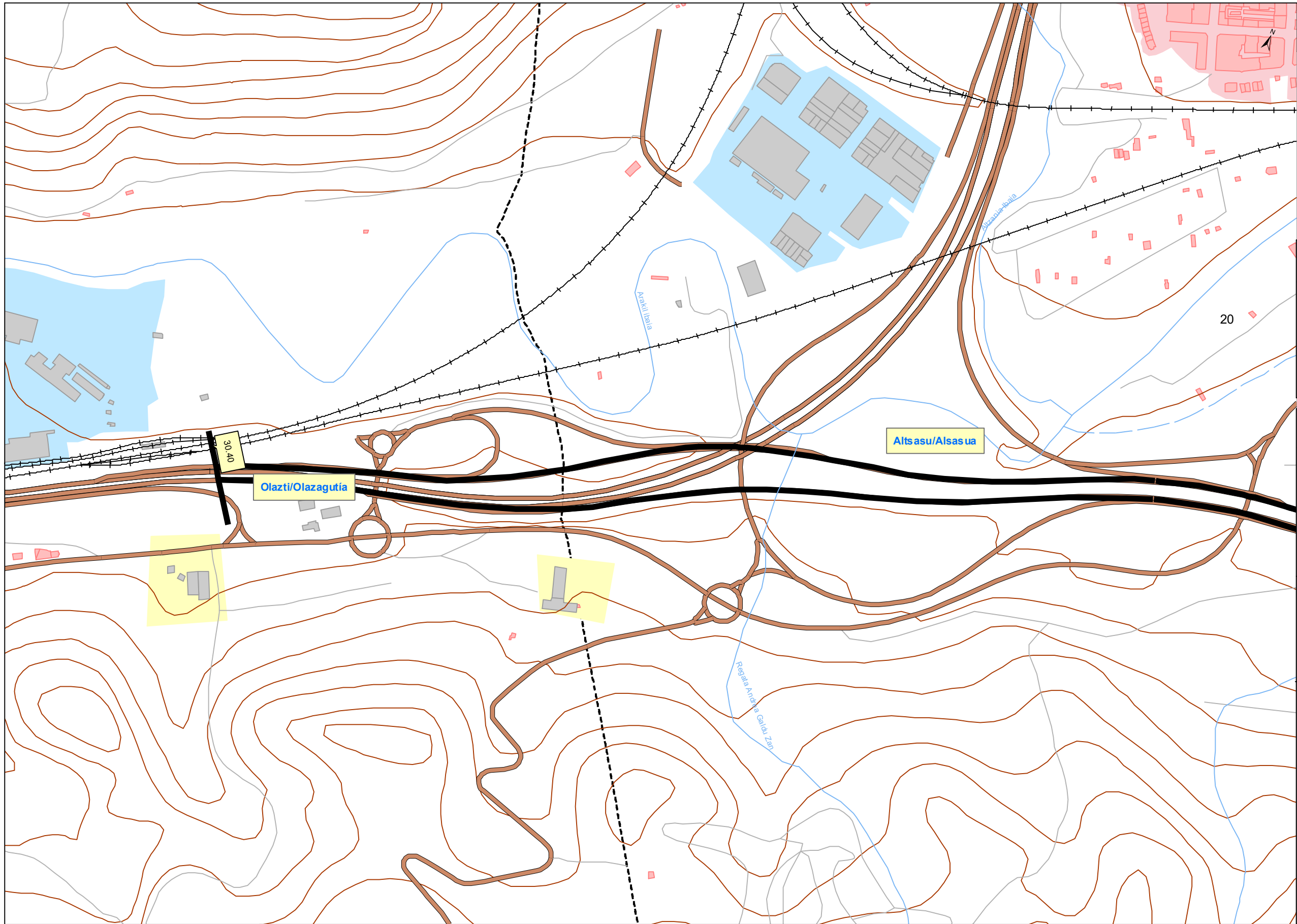
**LEYENDA TEMÁTICA**  
Zonificación Acústica

- Residencial (AE)
- Industrial (BE)
- Recreativo y de espectáculos (CE)
- Terciario (DE)
- Sanitario, docente y cultural (EE)

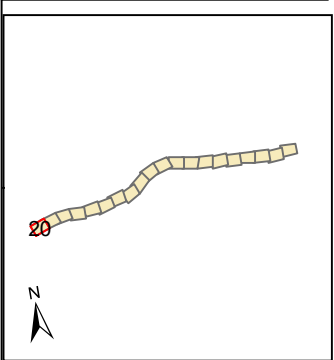
- Tipos de edificios**
- Uso residencial
  - Usos sanitario, docente y cultural
  - Otros usos

**Elementos Cartográficos**

- Túnel
- Carreteras principales
- Vialio local y caminos
- Ferrocarril
- Eje
- PP.KK. Inicio-fin
- Cursos de agua
- Cursos de agua intermitente
- Hidrografía
- Zona verde
- Curvas de Nivel
- Límite municipal



**UNIDAD DE MAPA**  
A-10  
(P.K. 0+00 A 30+40)



**Objetivos de Calidad Acústica**

Tipo de área acústica	Índices de ruido		
	L <sub>d</sub>	L <sub>e</sub>	L <sub>n</sub>
e Docente/Sanitario/Cultural	60	60	50
a Residencial	65	65	55
d Terciario/Turístico	70	70	65
c Recreativo	73	73	63
b Industrial	75	75	65
f Infraestructura	--	--	--

**LEYENDA TEMÁTICA**  
Zonificación Acústica

- Residencial (AE)
  - Industrial (BE)
  - Recreativo y de espectáculos (CE)
  - Terciario (DE)
  - Sanitario, docente y cultural (EE)
- Tipos de edificios**
- Uso residencial
  - Usos sanitario, docente y cultural
  - Otros usos

- Elementos Cartográficos**
- Túnel
  - Carreteras principales
  - Vialio local y caminos
  - Ferrocarril
  - Eje
  - PP.KK. Inicio-fin
  - Cursos de agua
  - Cursos de agua intermitente
  - Hidrografía
  - Zona verde
  - Curvas de Nivel
  - Límite municipal