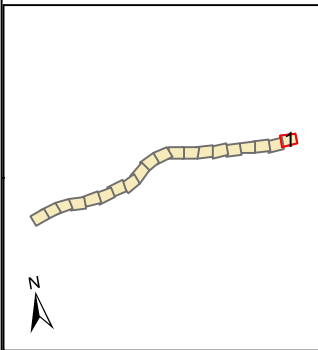


UNIDAD DE MAPA
A-10
(P.K. 0+00 A 30+40)



LEYENDA TEMÁTICA
Zonificación Acústica

- Residencial (AE)
- Industrial (BE)
- Recreativo y de espectáculos (CE)
- Terciario (DE)
- Sanitario, docente y cultural (EE)

Zonas Conflicto

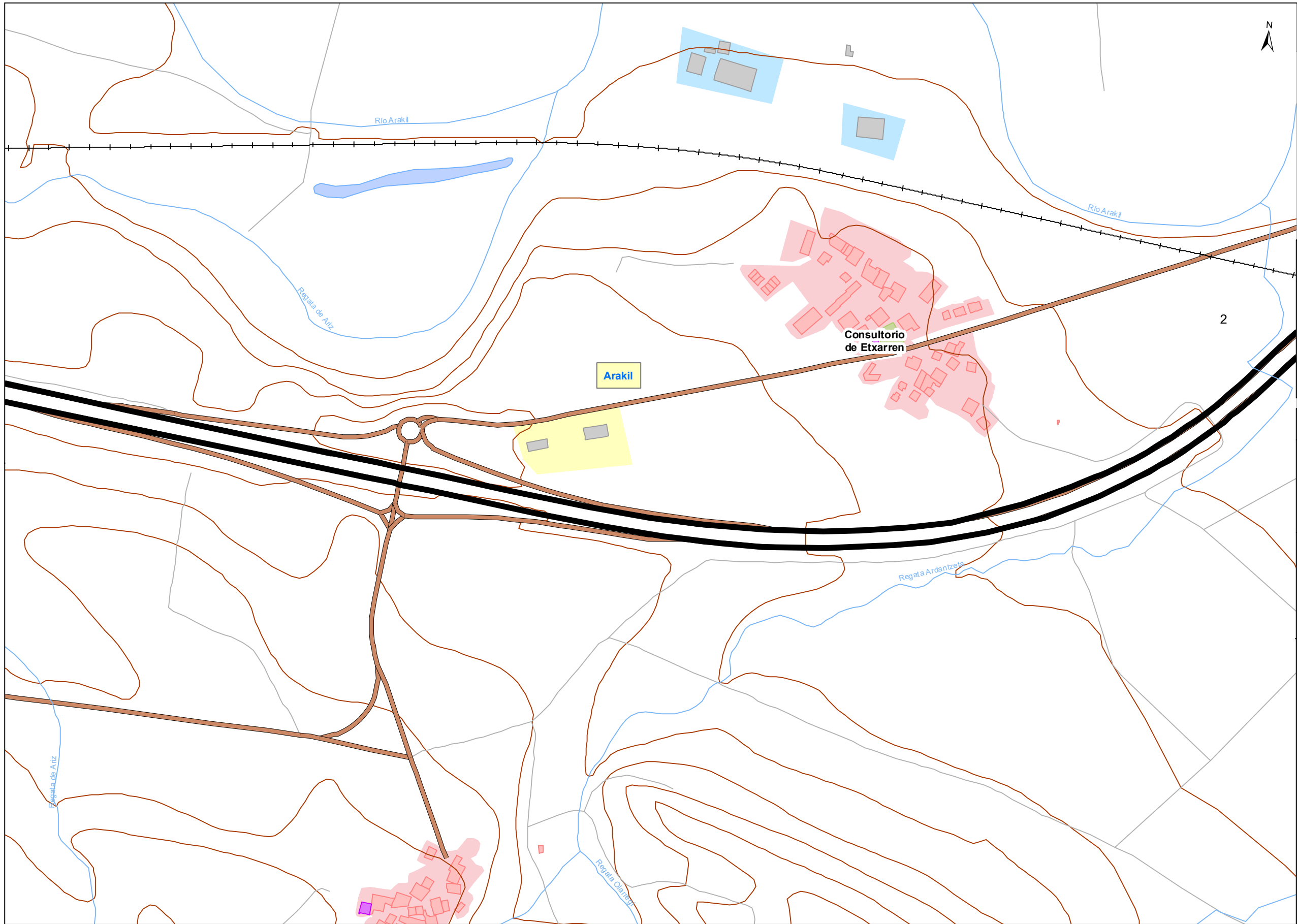
- Residencial

Tipos de edificios

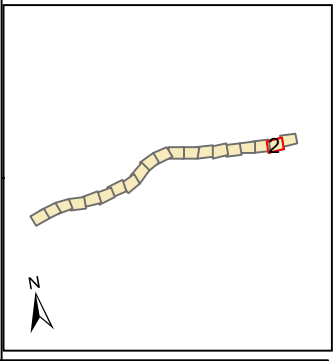
- Uso residencial
- Usos sanitario, docente y cultural
- Otros usos

Elementos Cartográficos

- Túnel
- Carreteras principales
- Vialio local y caminos
- Ferrocarril
- Eje
- PPKK. Inicio-fin
- Cursos de agua
- Cursos de agua intermitente
- Hidrografía
- Zona verde
- Curvas de Nivel
- Límite municipal



UNIDAD DE MAPA
A-10
(P.K. 0+00 A 30+40)



LEYENDA TEMÁTICA
Zonificación Acústica

Residencial (AE)
Industrial (BE)
Recreativo y de espectáculos (CE)
Terciario (DE)
Sanitario, docente y cultural (EE)

Zonas Conflicto

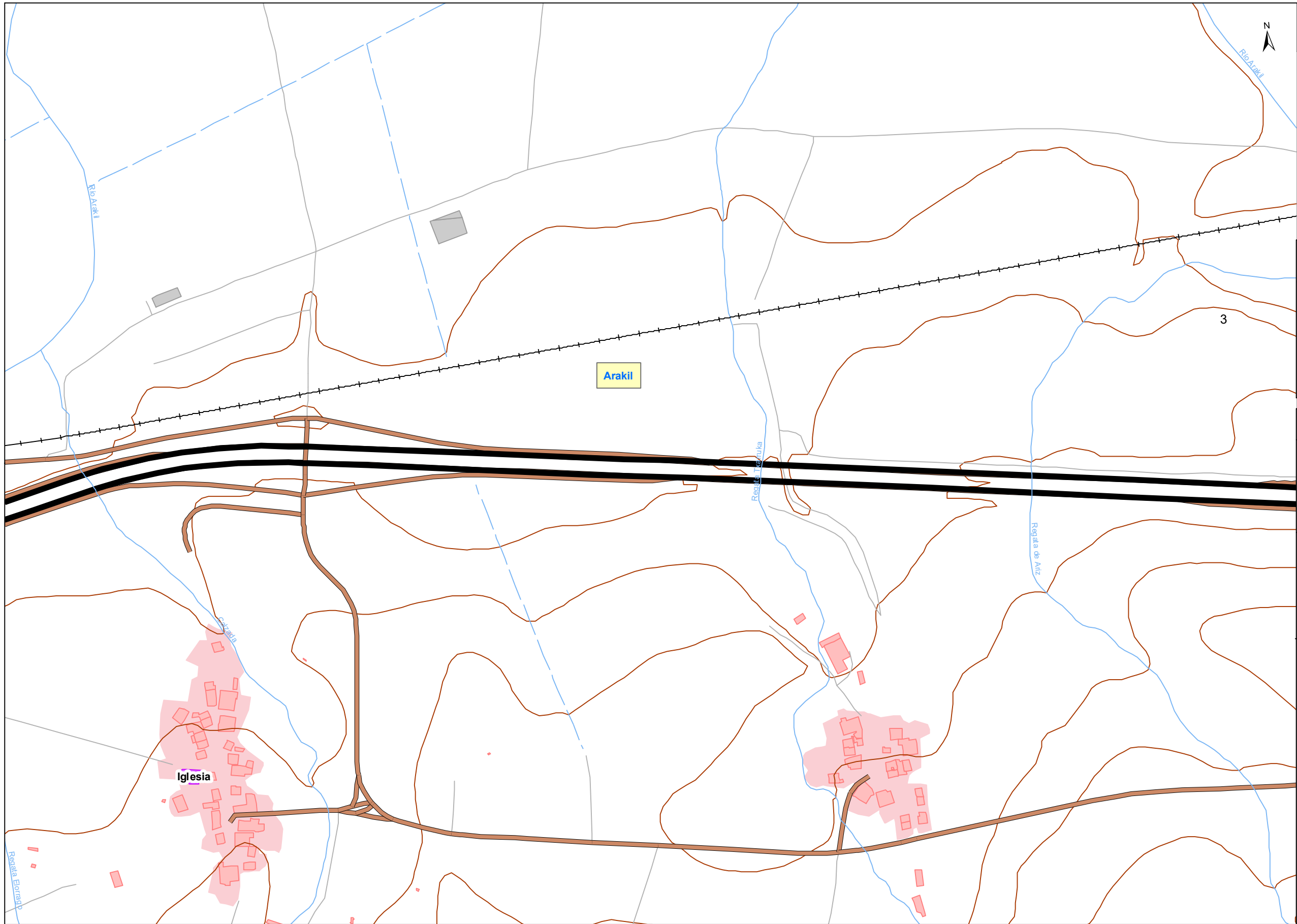
Residencial

Tipos de edificios

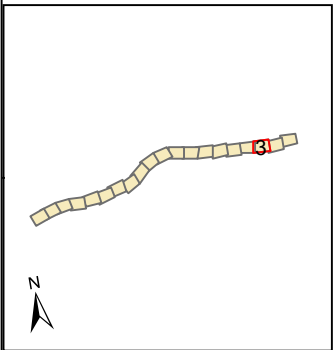
Uso residencial
Usos sanitario, docente y cultural
Otros usos

Elementos Cartográficos

Túnel
Carreteras principales
Viaro local y caminos
Ferrocarril
Eje
PPKK. Inicio-fin
Cursos de agua
Cursos de agua intermitente
Hidrografía
Zona verde
Curvas de Nivel
Límite municipal



UNIDAD DE MAPA
A-10
(P.K. 0+00 A 30+40)



LEYENDA TEMÁTICA
Zonificación Acústica

Residencial (AE)
Industrial (BE)
Recreativo y de espectáculos (CE)
Terciario (DE)
Sanitario, docente y cultural (EE)

Zonas Conflicto

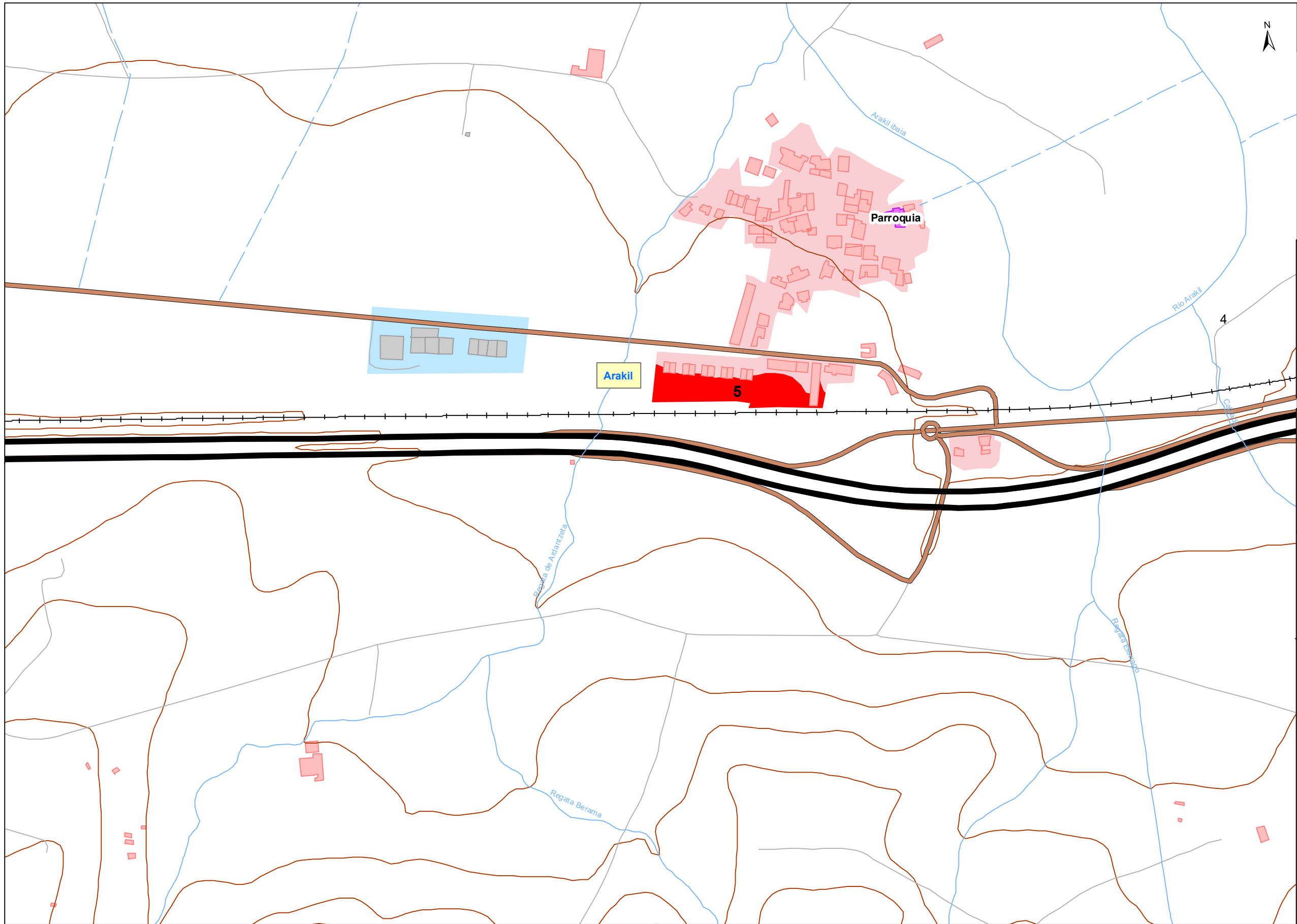
Residencial

Tipos de edificios

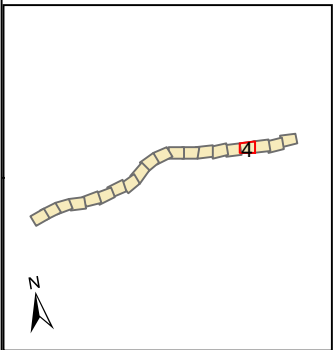
Uso residencial
Usos sanitario, docente y cultural
Otros usos

Elementos Cartográficos

Túnel
Carreteras principales
Viaro local y caminos
Ferrocarril
Eje
PP.KK. Inicio-fin
Cursos de agua
Cursos de agua intermitente
Hidrografía
Zona verde
Curvas de Nivel
Límite municipal



UNIDAD DE MAPA
A-10
(P.K. 0+00 A 30+40)



LEYENDA TEMÁTICA
Zonificación Acústica

Residencial (AE)
Industrial (BE)
Recreativo y de espectáculos (CE)
Terciario (DE)
Sanitario, docente y cultural (EE)

Zonas Conflicto

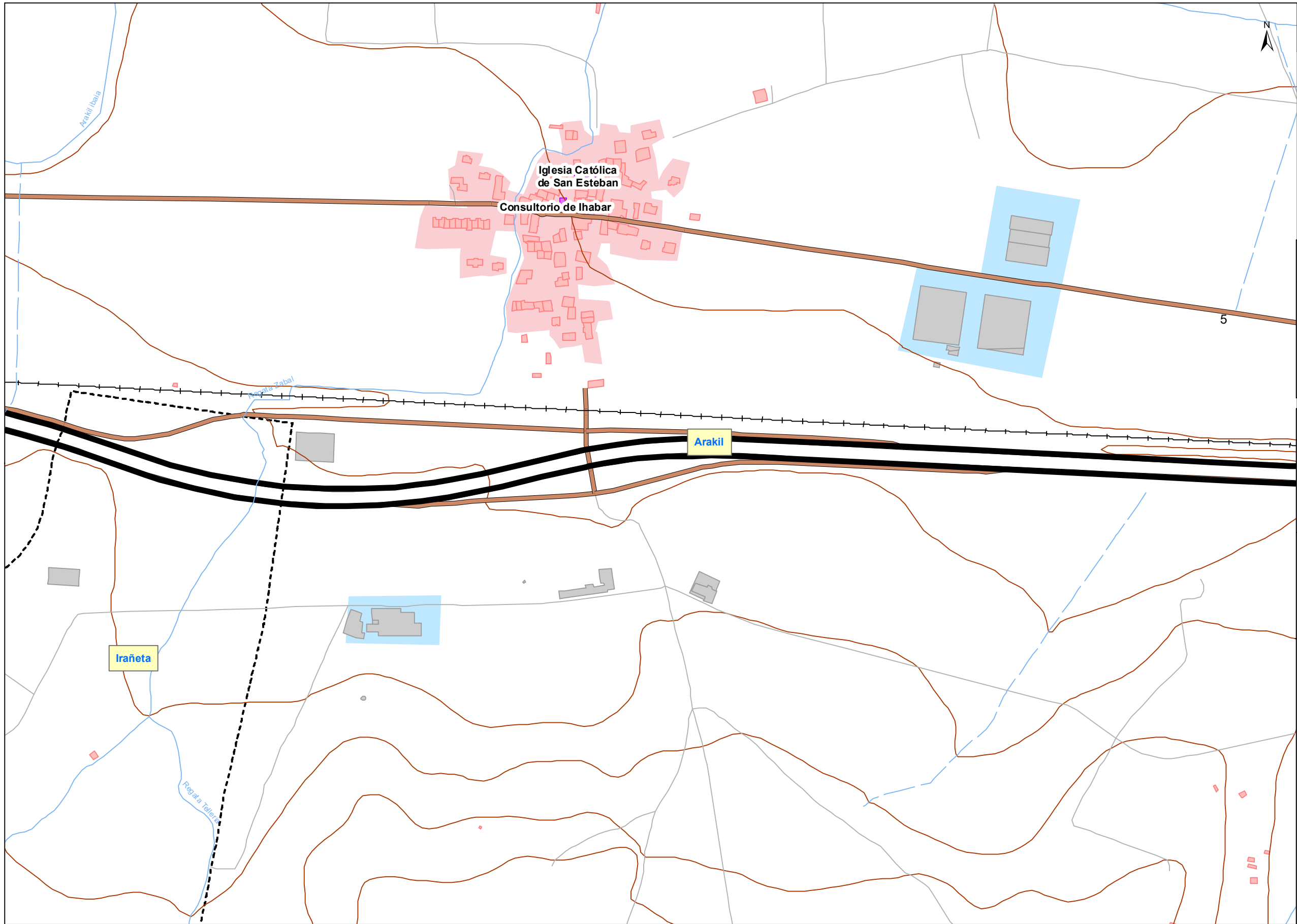
Residencial

Tipos de edificios

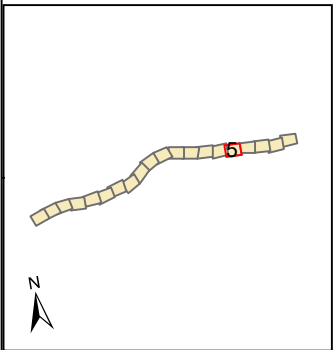
Uso residencial
Usos sanitario, docente y cultural
Otros usos

Elementos Cartográficos

Túnel
Carreteras principales
Viaro local y caminos
Ferrocarril
Eje
PPKK. Inicio-fin
Cursos de agua
Cursos de agua intermitente
Hidrografía
Zona verde
Curvas de Nivel
Límite municipal



UNIDAD DE MAPA
A-10
(P.K. 0+00 A 30+40)



LEYENDA TEMÁTICA
Zonificación Acústica

■	Residencial (AE)
■	Industrial (BE)
■	Recreativo y de espectáculos (CE)
■	Terciario (DE)
■	Sanitario, docente y cultural (EE)

Zonas Conflicto

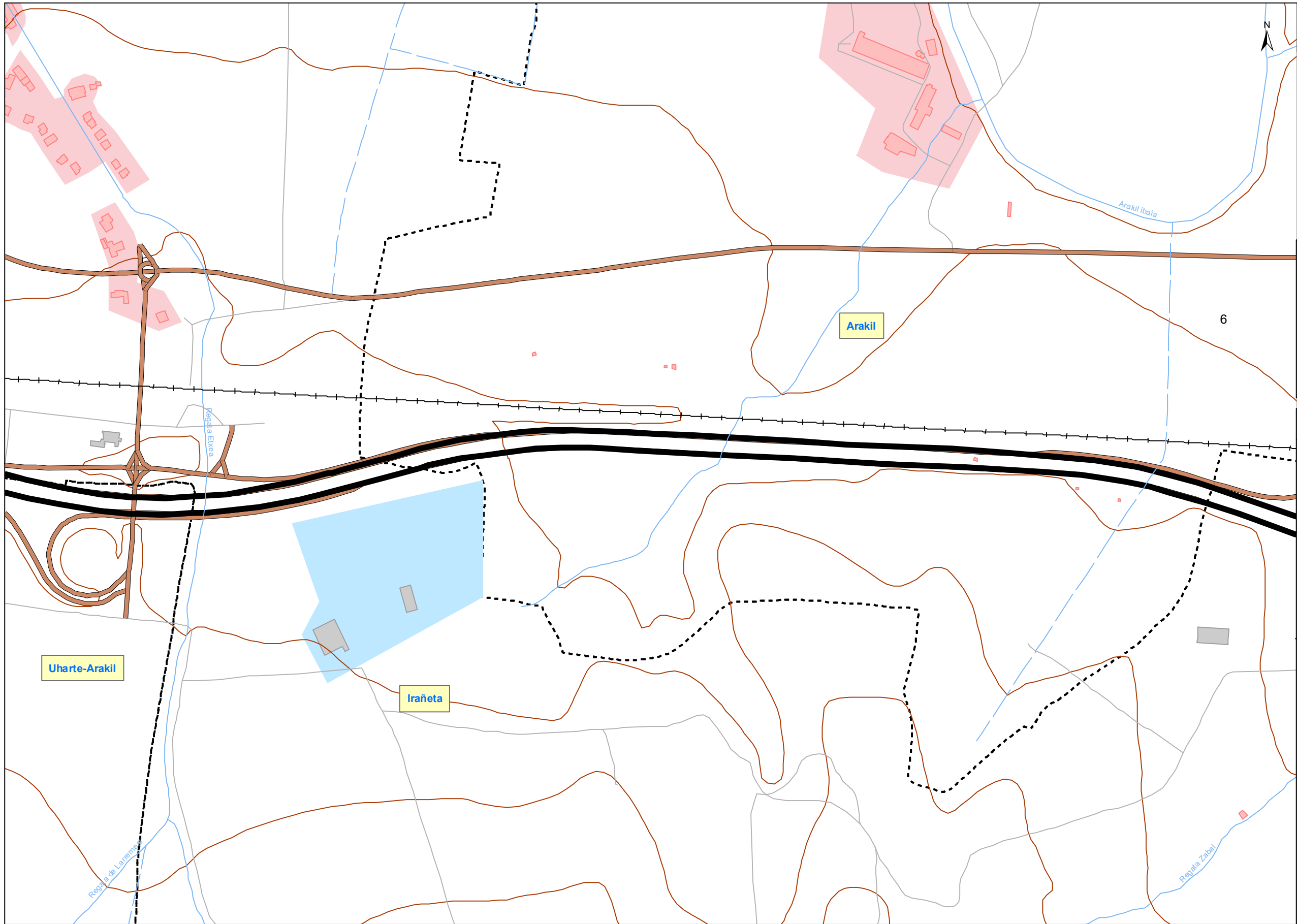
■	Residencial
------------------------------------	-------------

Tipos de edificios

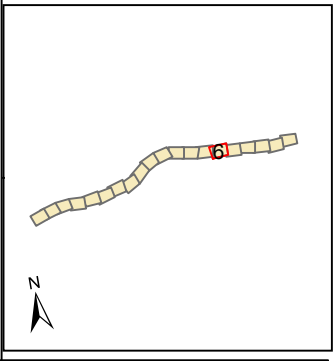
■	Uso residencial
■	Usos sanitario, docente y cultural
■	Otros usos

Elementos Cartográficos

—	Túnel
—	Carreteras principales
—	Viaro local y caminos
—	Ferrocarril
—	Eje
●	PPKK. Inicio-fin
—	Cursos de agua
—	Cursos de agua intermitente
■	Hidrografía
■	Zona verde
—	Curvas de Nivel
—	Límite municipal



UNIDAD DE MAPA
A-10
(P.K. 0+00 A 30+40)



LEYENDA TEMÁTICA
Zonificación Acústica

Residencial (AE)
Industrial (BE)
Recreativo y de espectáculos (CE)
Terciario (DE)
Sanitario, docente y cultural (EE)

Zonas Conflicto

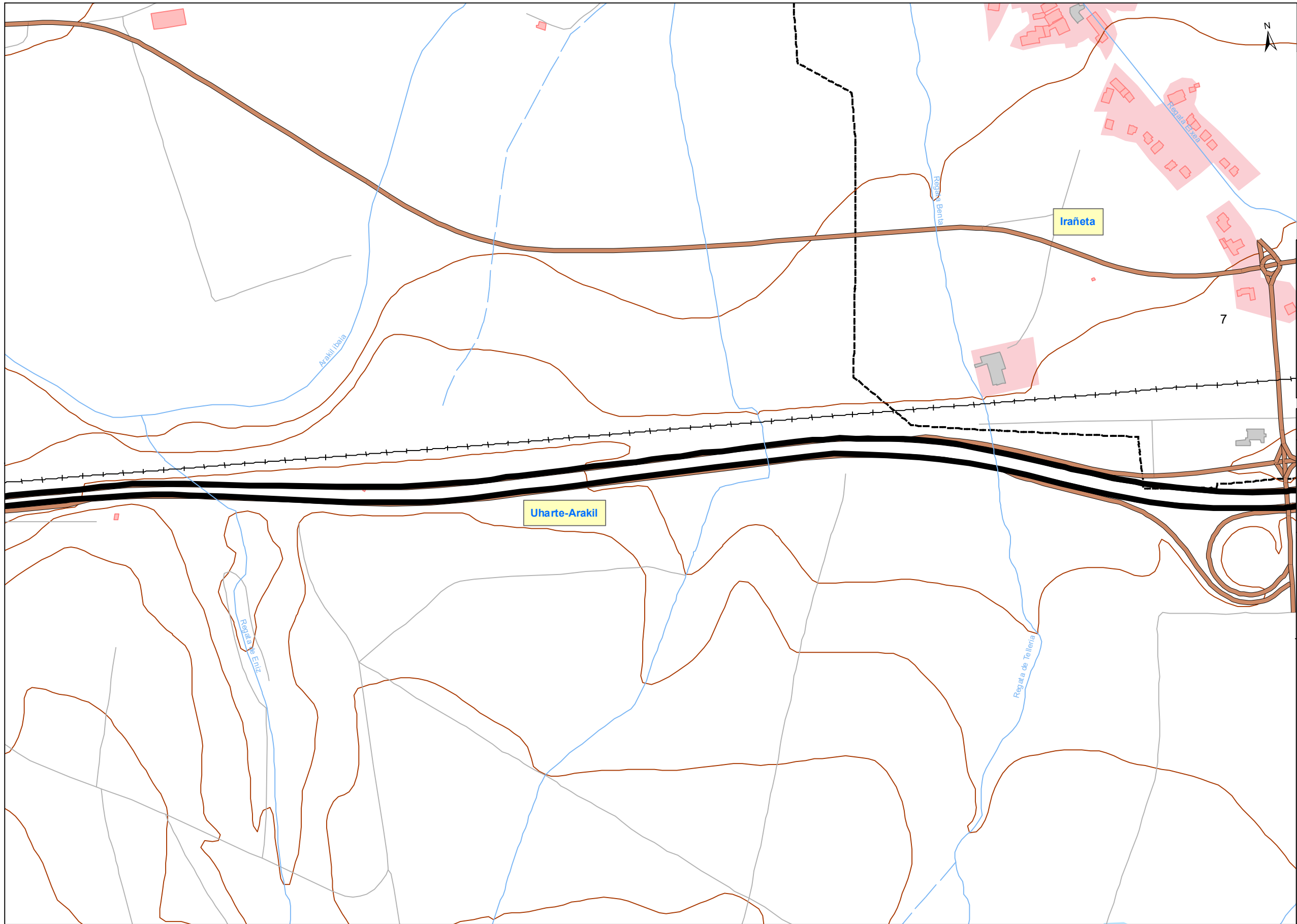
Residencial

Tipos de edificios

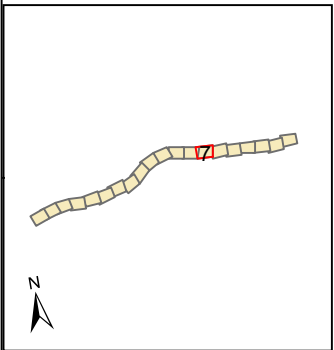
Uso residencial
Usos sanitario, docente y cultural
Otros usos

Elementos Cartográficos

Túnel
Carreteras principales
Viarío local y caminos
Ferrocarril
Eje
PPKK. Inicio-fin
Cursos de agua
Cursos de agua intermitente
Hidrografía
Zona verde
Curvas de Nivel
Límite municipal



UNIDAD DE MAPA
A-10
(P.K. 0+00 A 30+40)



LEYENDA TEMÁTICA
Zonificación Acústica

Residencial (AE)
Industrial (BE)
Recreativo y de espectáculos (CE)
Terciario (DE)
Sanitario, docente y cultural (EE)

Zonas Conflicto

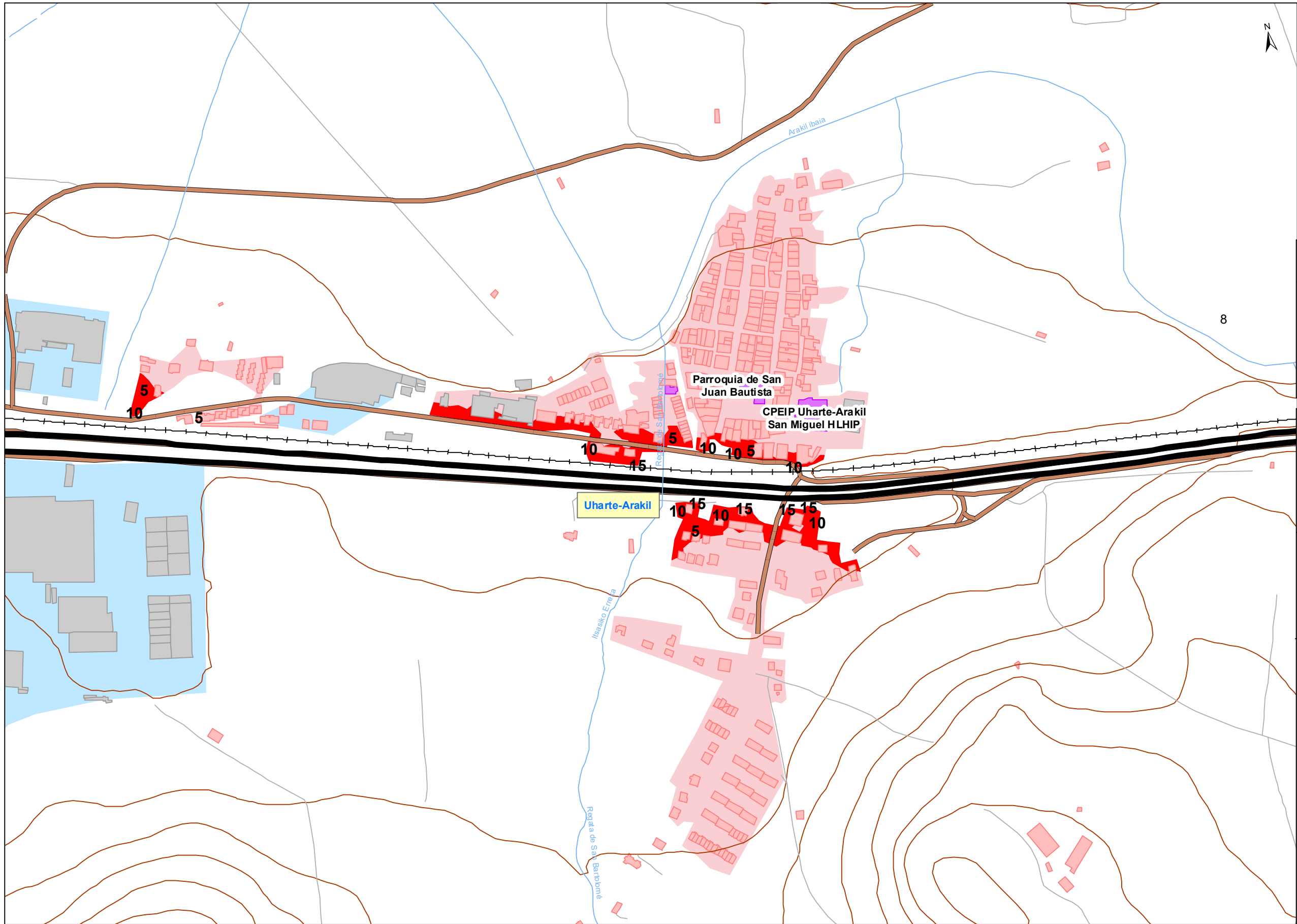
Residencial

Tipos de edificios

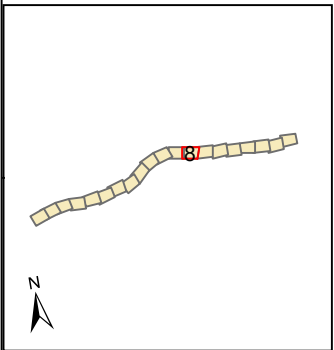
Usos residencial
Usos sanitario, docente y cultural
Otros usos

Elementos Cartográficos

Túnel
Carreteras principales
Viaro local y caminos
Ferrocarril
Eje
PPKK. Inicio-fin
Cursos de agua
Cursos de agua intermitente
Hidrografía
Zona verde
Curvas de Nivel
Límite municipal



UNIDAD DE MAPA
A-10
(P.K. 0+00 A 30+40)



LEYENDA TEMÁTICA
Zonificación Acústica

Residencial (AE)
Industrial (BE)
Recreativo y de espectáculos (CE)
Terciario (DE)
Sanitario, docente y cultural (EE)

Zonas Conflicto

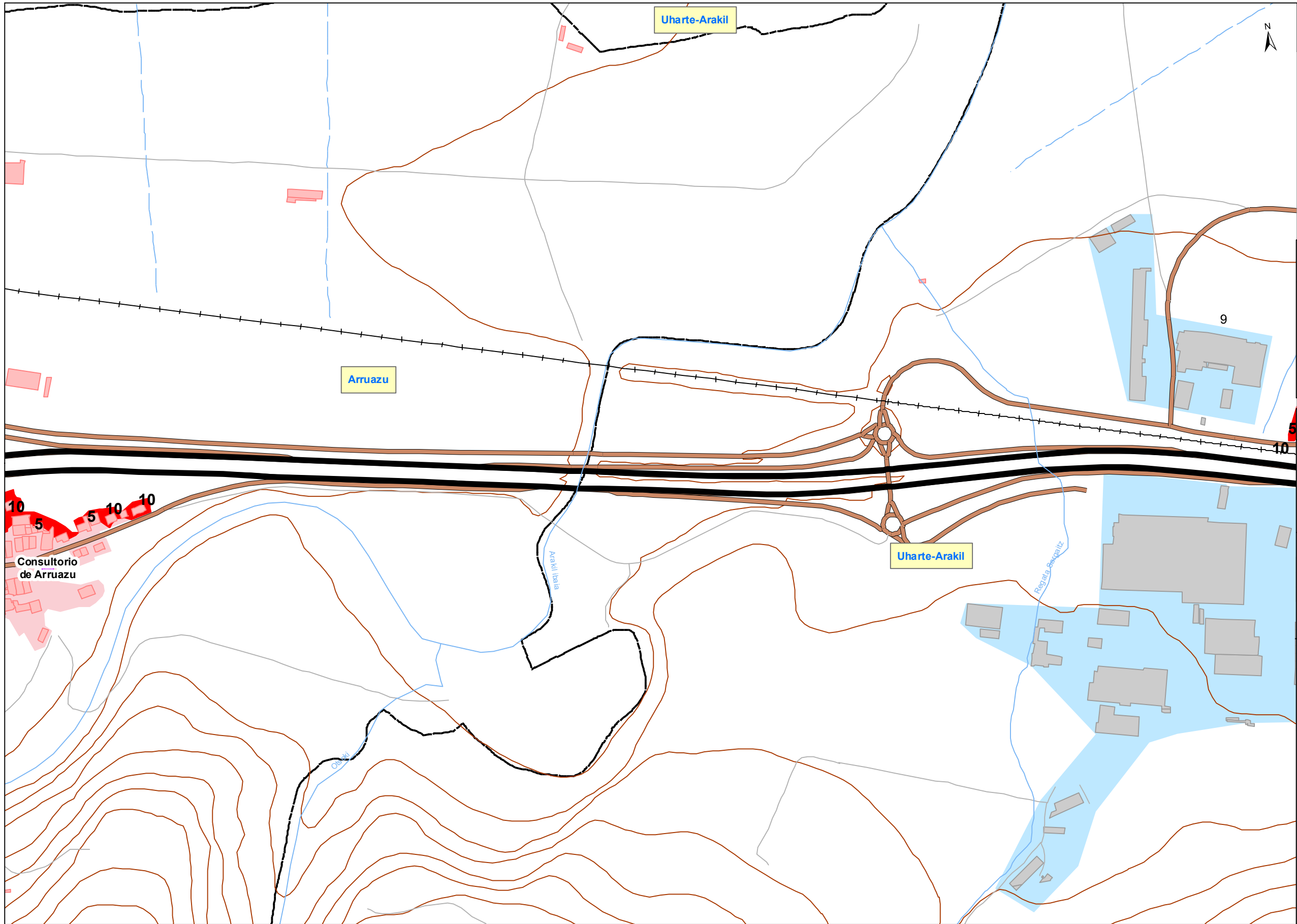
Residencial

Tipos de edificios

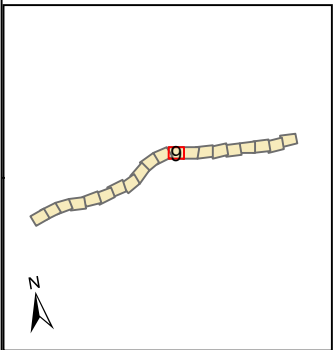
Uso residencial
Usos sanitario, docente y cultural
Otros usos

Elementos Cartográficos

Túnel
Carreteras principales
Viaro local y caminos
Ferrocarril
Eje
PPKK. Inicio-fin
Cursos de agua
Cursos de agua intermitente
Hidrografía
Zona verde
Curvas de Nivel
Límite municipal



UNIDAD DE MAPA
A-10
(P.K. 0+00 A 30+40)



LEYENDA TEMÁTICA
Zonificación Acústica

- Residencial (AE)
- Industrial (BE)
- Recreativo y de espectáculos (CE)
- Terciario (DE)
- Sanitario, docente y cultural (EE)

Zonas Conflicto

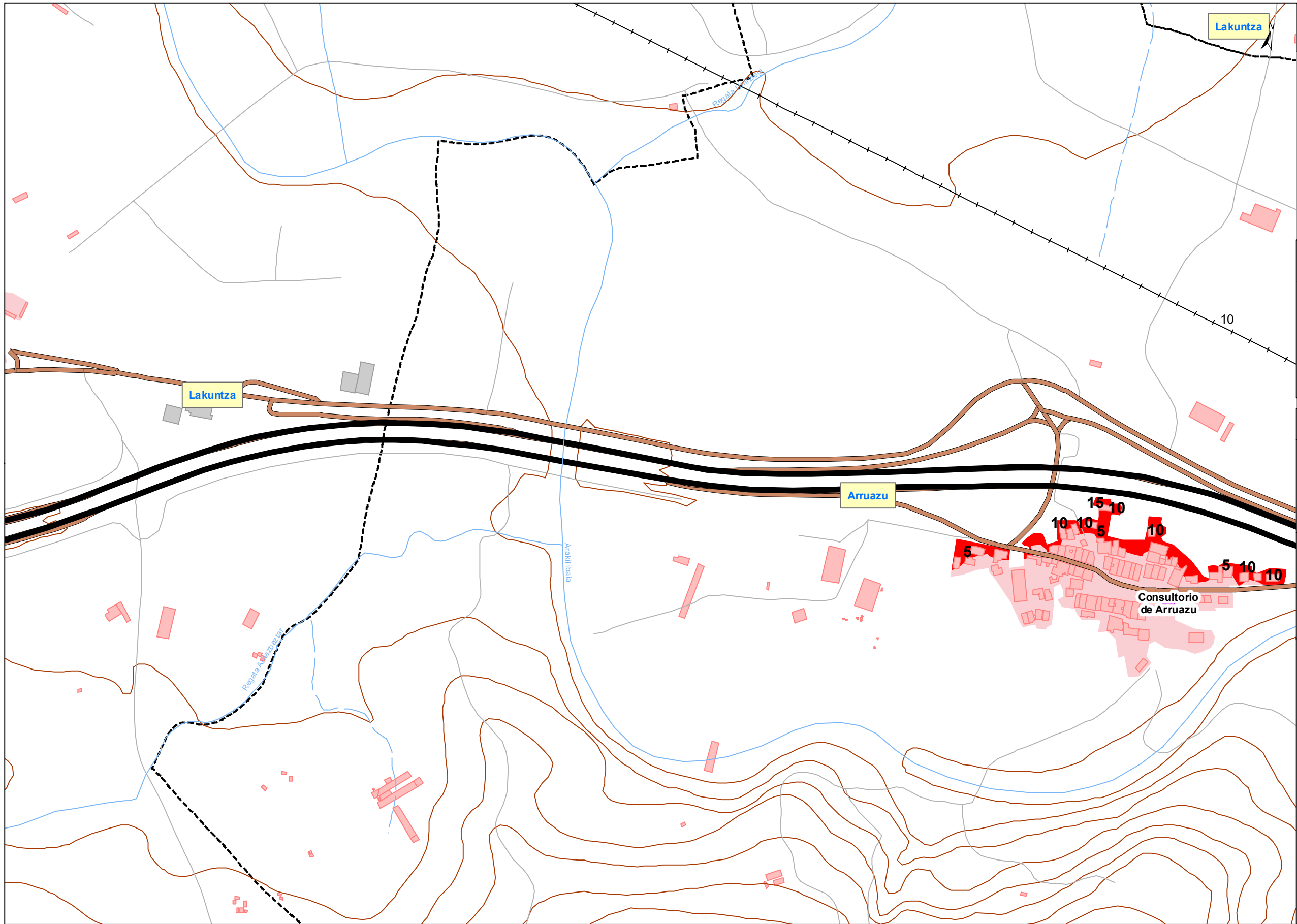
Residencial

Tipos de edificios

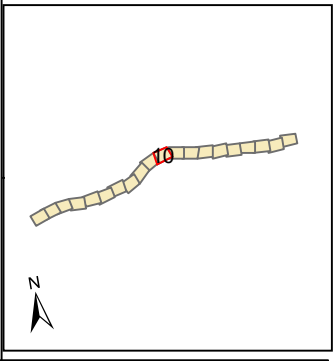
- Uso residencial
- Usos sanitario, docente y cultural
- Otros usos

Elementos Cartográficos

- Túnel
- Carreteras principales
- Viarío local y caminos
- Ferrocarril
- Eje
- PPKK. Inicio-fin
- Cursos de agua
- Cursos de agua intermitente
- Hidrografía
- Zona verde
- Curvas de Nivel
- Límite municipal



UNIDAD DE MAPA
A-10
(P.K. 0+00 A 30+40)



LEYENDA TEMÁTICA
Zonificación Acústica

Residencial (AE)
Industrial (BE)
Recreativo y de espectáculos (CE)
Terciario (DE)
Sanitario, docente y cultural (EE)

Zonas Conflicto

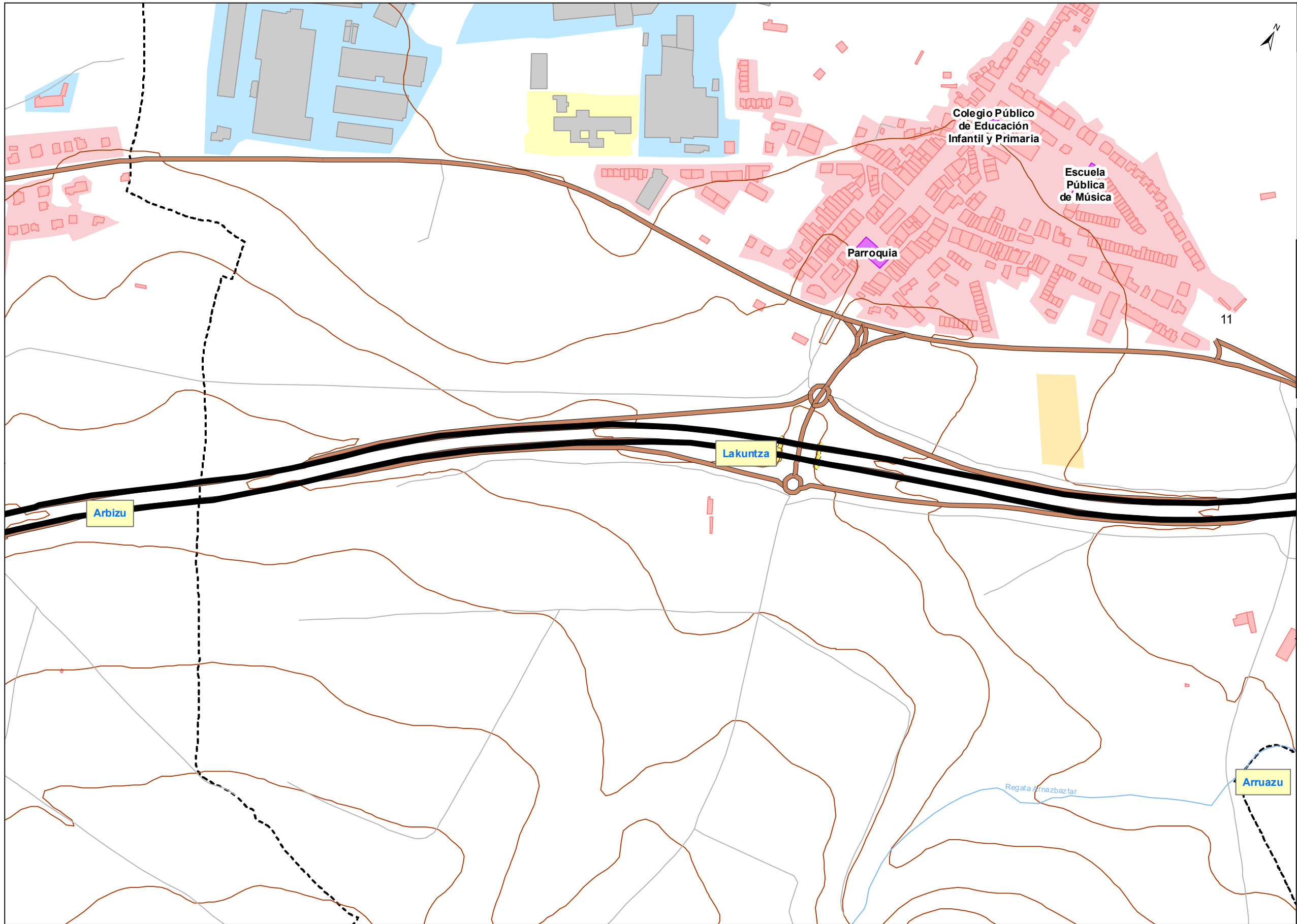
Residencial

Tipos de edificios

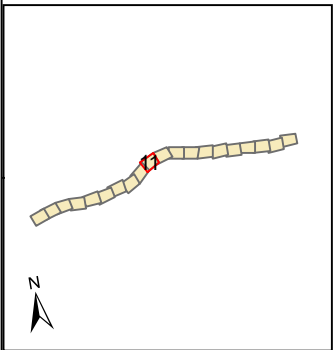
Uso residencial
Usos sanitario, docente y cultural
Otros usos

Elementos Cartográficos

Túnel
Carreteras principales
Viaro local y caminos
Ferrocarril
Eje
PPKK. Inicio-fin
Cursos de agua
Cursos de agua intermitente
Hidrografía
Zona verde
Curvas de Nivel
Límite municipal



UNIDAD DE MAPA
A-10
(P.K. 0+00 A 30+40)



LEYENDA TEMÁTICA
Zonificación Acústica

Residencial (AE)
Industrial (BE)
Recreativo y de espectáculos (CE)
Terciario (DE)
Sanitario, docente y cultural (EE)

Zonas Conflicto

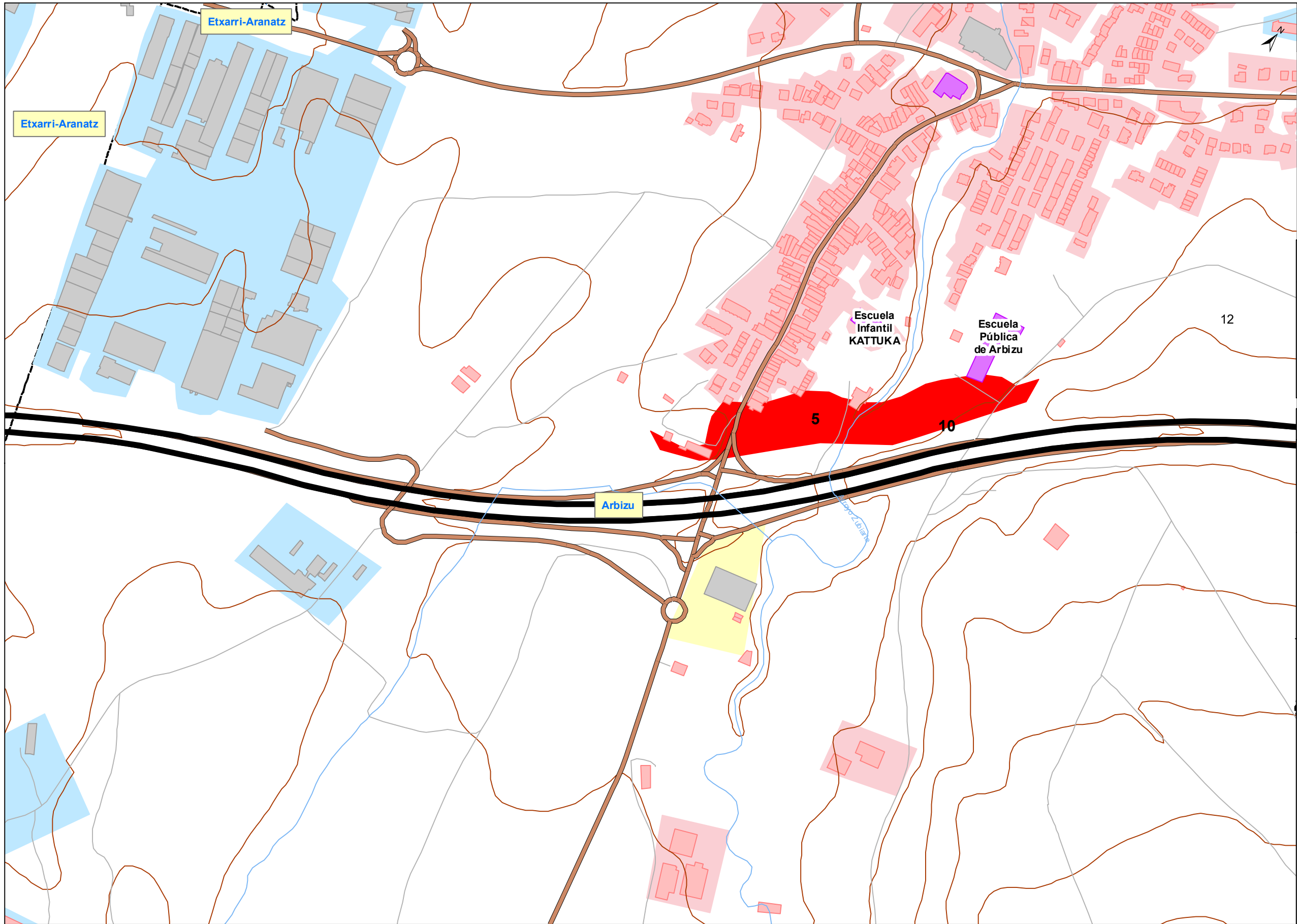
Residencial

Tipos de edificios

Uso residencial
Usos sanitario, docente y cultural
Otros usos

Elementos Cartográficos

Túnel
Carreteras principales
Vialio local y caminos
Ferrocarril
Eje
PPKK. Inicio-fin
Cursos de agua
Cursos de agua intermitente
Hidrografía
Zona verde
Curvas de Nivel
Límite municipal



UNIDAD DE MAPA
A-10
(P.K. 0+00 A 30+40)

LEYENDA TEMÁTICA
Zonificación Acústica

- Residencial (AE)
- Industrial (BE)
- Recreativo y de espectáculos (CE)
- Terciario (DE)
- Sanitario, docente y cultural (EE)

Zonas Conflicto

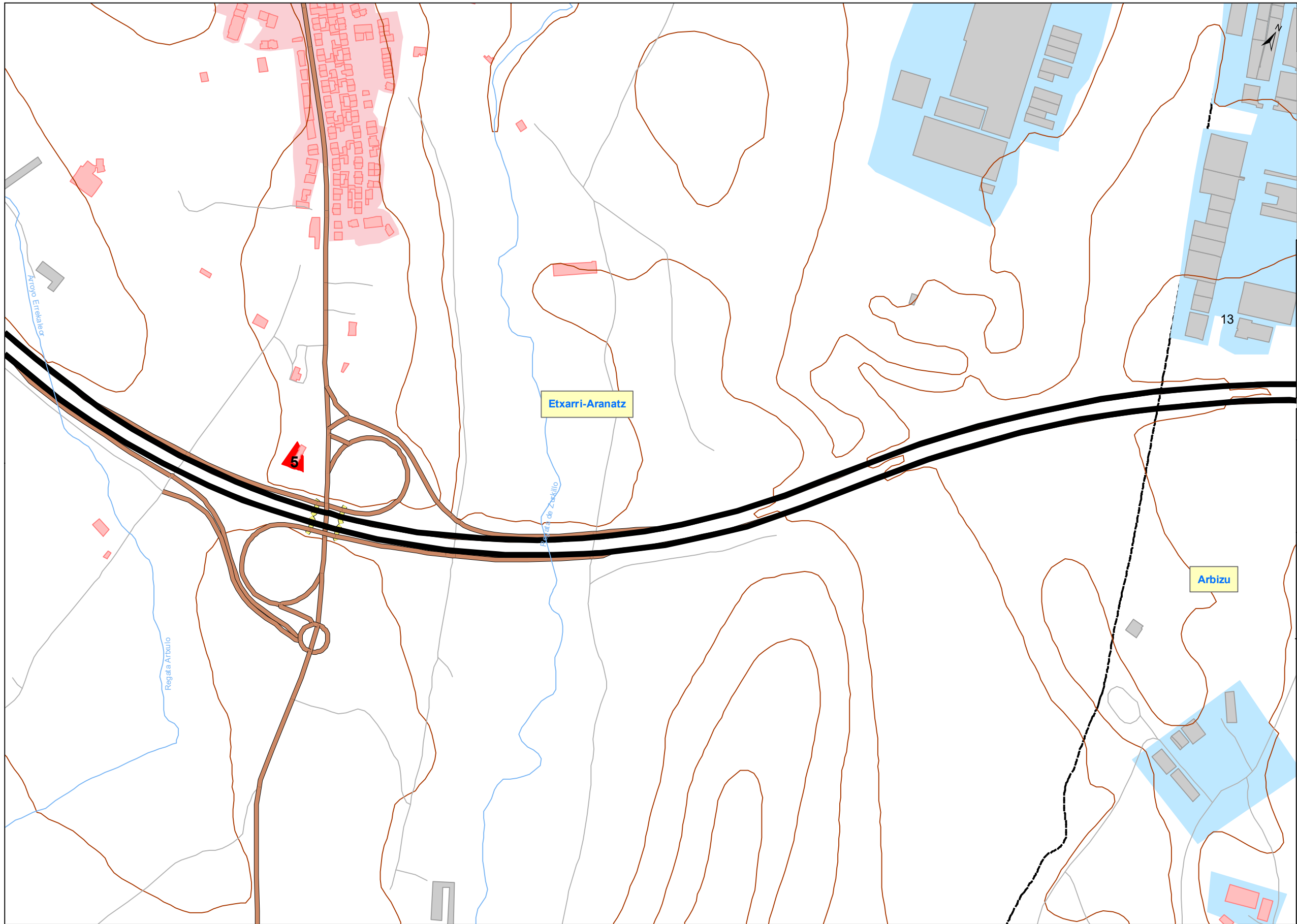
- Residencial

Tipos de edificios

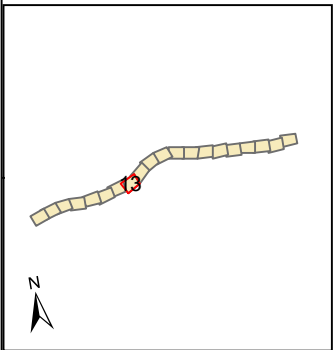
- Uso residencial
- Usos sanitario, docente y cultural
- Otros usos

Elementos Cartográficos

- Túnel
- Carreteras principales
- Viarío local y caminos
- Ferrocarril
- Eje
- PPKK. Inicio-fin
- Cursos de agua
- Cursos de agua intermitente
- Hidrografía
- Zona verde
- Curvas de Nivel
- Límite municipal



UNIDAD DE MAPA
A-10
(P.K. 0+00 A 30+40)



LEYENDA TEMÁTICA
Zonificación Acústica

Residencial (AE)
Industrial (BE)
Recreativo y de espectáculos (CE)
Terciario (DE)
Sanitario, docente y cultural (EE)

Zonas Conflicto

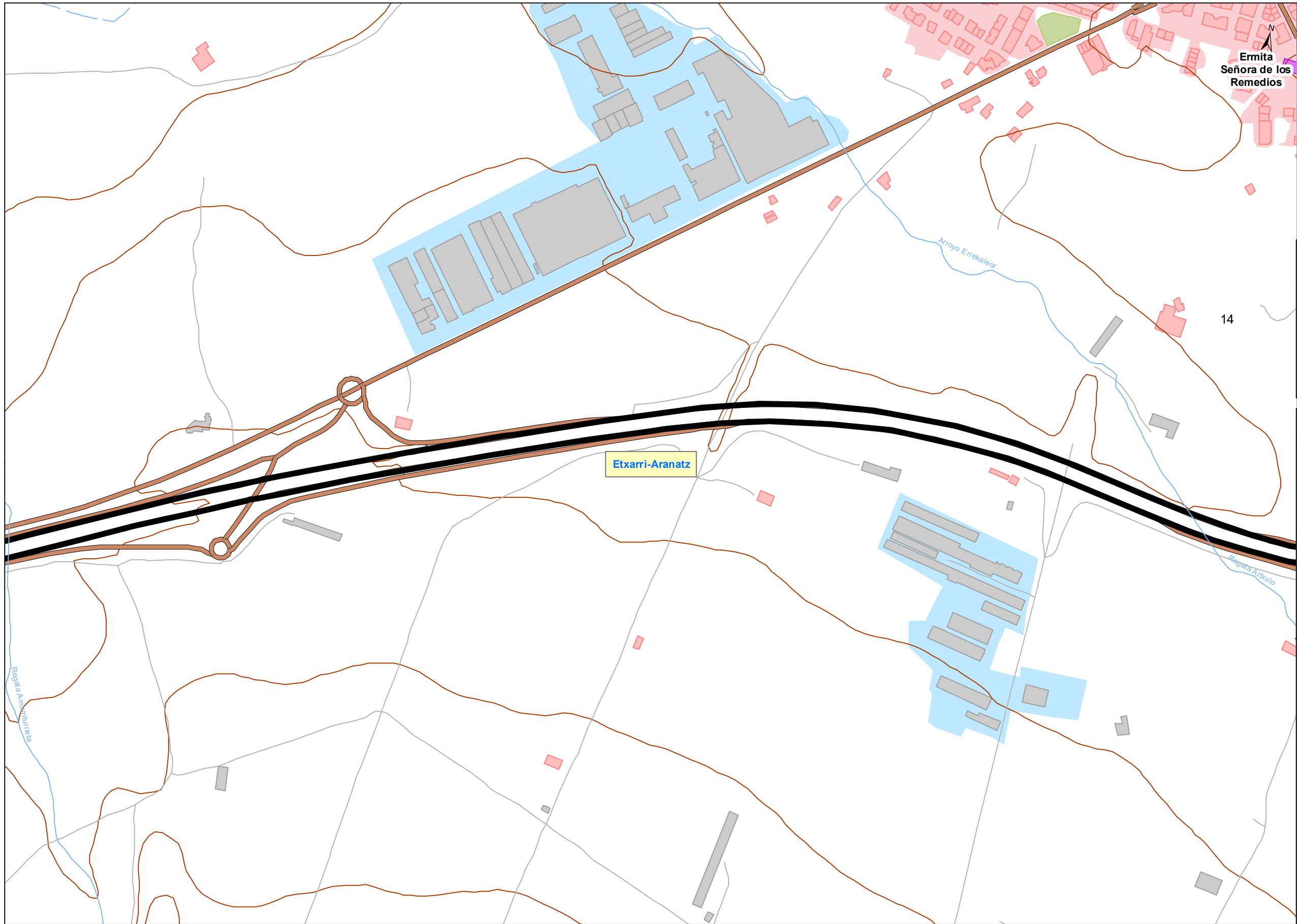
Residencial

Tipos de edificios

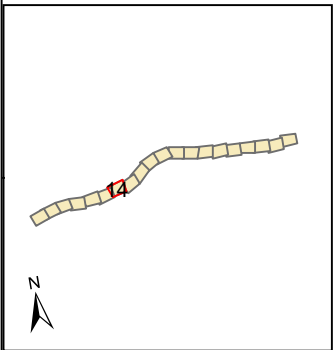
Uso residencial
Usos sanitario, docente y cultural
Otros usos

Elementos Cartográficos

Túnel
Carreteras principales
Viaro local y caminos
Ferrocarril
Eje
PPKK. Inicio-fin
Cursos de agua
Cursos de agua intermitente
Hidrografía
Zona verde
Curvas de Nivel
Límite municipal



UNIDAD DE MAPA
A-10
(P.K. 0+00 A 30+40)



LEYENDA TEMÁTICA
Zonificación Acústica

Residencial (AE)
Industrial (BE)
Recreativo y de espectáculos (CE)
Terciario (DE)
Sanitario, docente y cultural (EE)

Zonas Conflicto

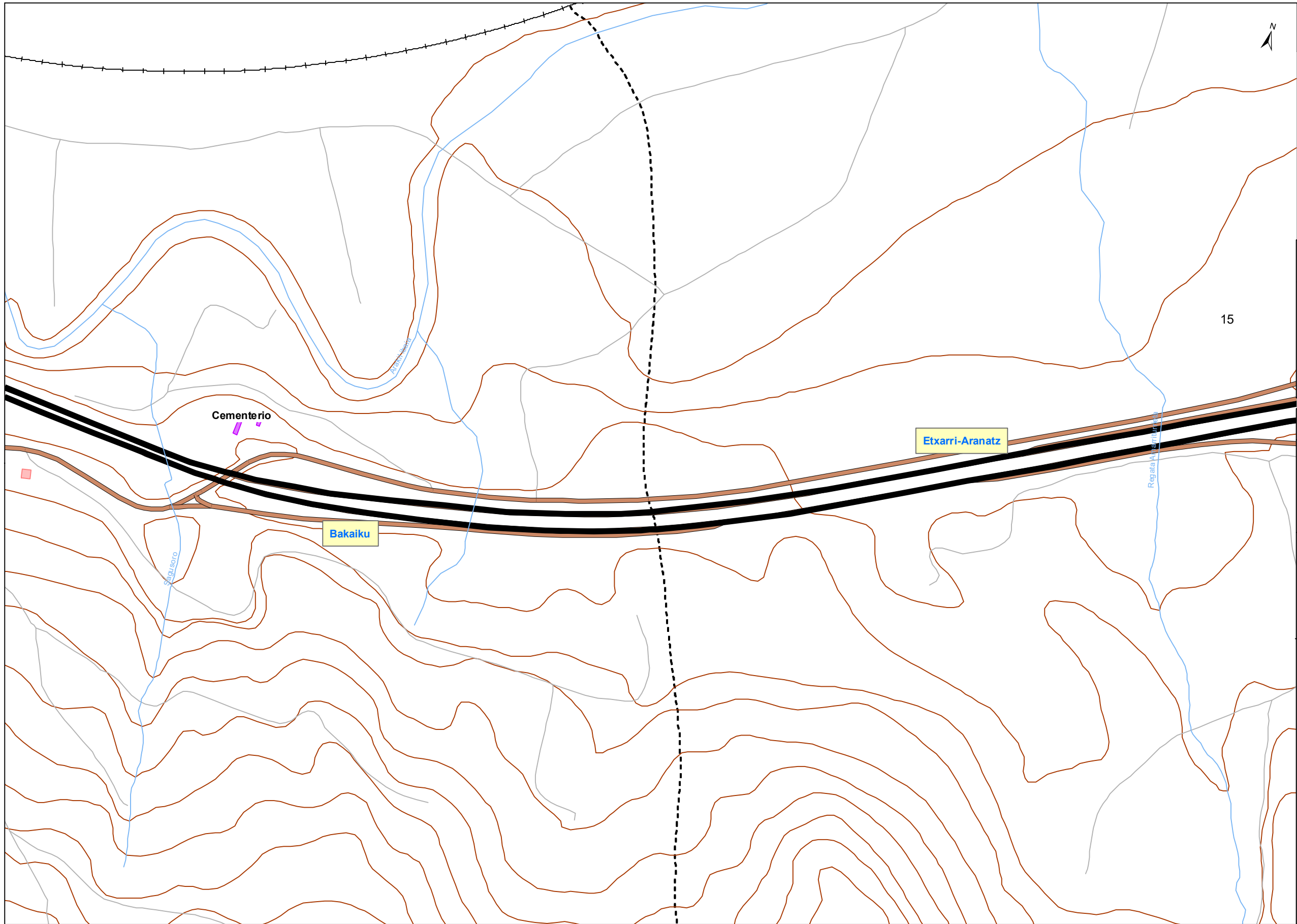
Residencial

Tipos de edificios

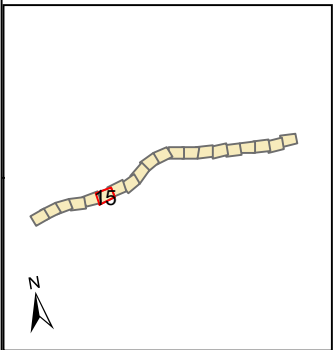
Uso residencial
Usos sanitario, docente y cultural
Otros usos

Elementos Cartográficos

Túnel
Carreteras principales
Viarío local y caminos
Ferrocarril
Eje
PPKK. Inicio-fin
Cursos de agua
Cursos de agua intermitente
Hidrografía
Zona verde
Curvas de Nivel
Límite municipal



UNIDAD DE MAPA
A-10
(P.K. 0+00 A 30+40)



LEYENDA TEMÁTICA
Zonificación Acústica

Residencial (AE)
Industrial (BE)
Recreativo y de espectáculos (CE)
Terciario (DE)
Sanitario, docente y cultural (EE)

Zonas Conflicto

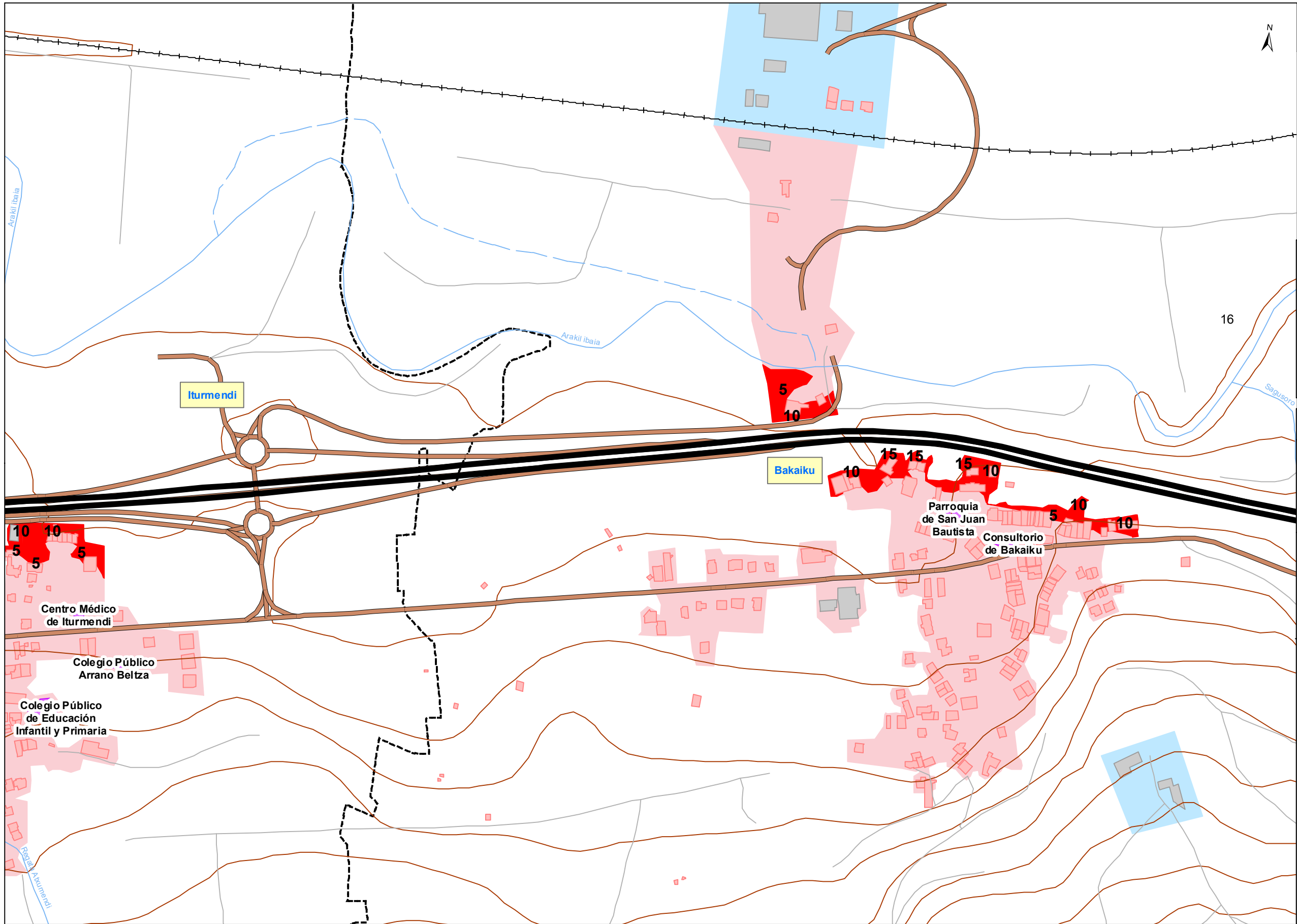
Residencial

Tipos de edificios

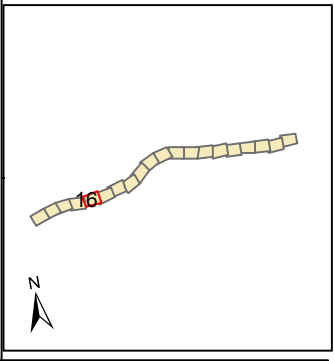
Uso residencial
Usos sanitario, docente y cultural
Otros usos

Elementos Cartográficos

Túnel
Carreteras principales
Viarío local y caminos
Ferrocarril
Eje
PP.KK. Inicio-fin
Cursos de agua
Cursos de agua intermitente
Hidrografía
Zona verde
Curvas de Nivel
Límite municipal



UNIDAD DE MAPA
A-10
(P.K. 0+00 A 30+40)



LEYENDA TEMÁTICA
Zonificación Acústica

Residencial (AE)
Industrial (BE)
Recreativo y de espectáculos (CE)
Terciario (DE)
Sanitario, docente y cultural (EE)

Zonas Conflicto

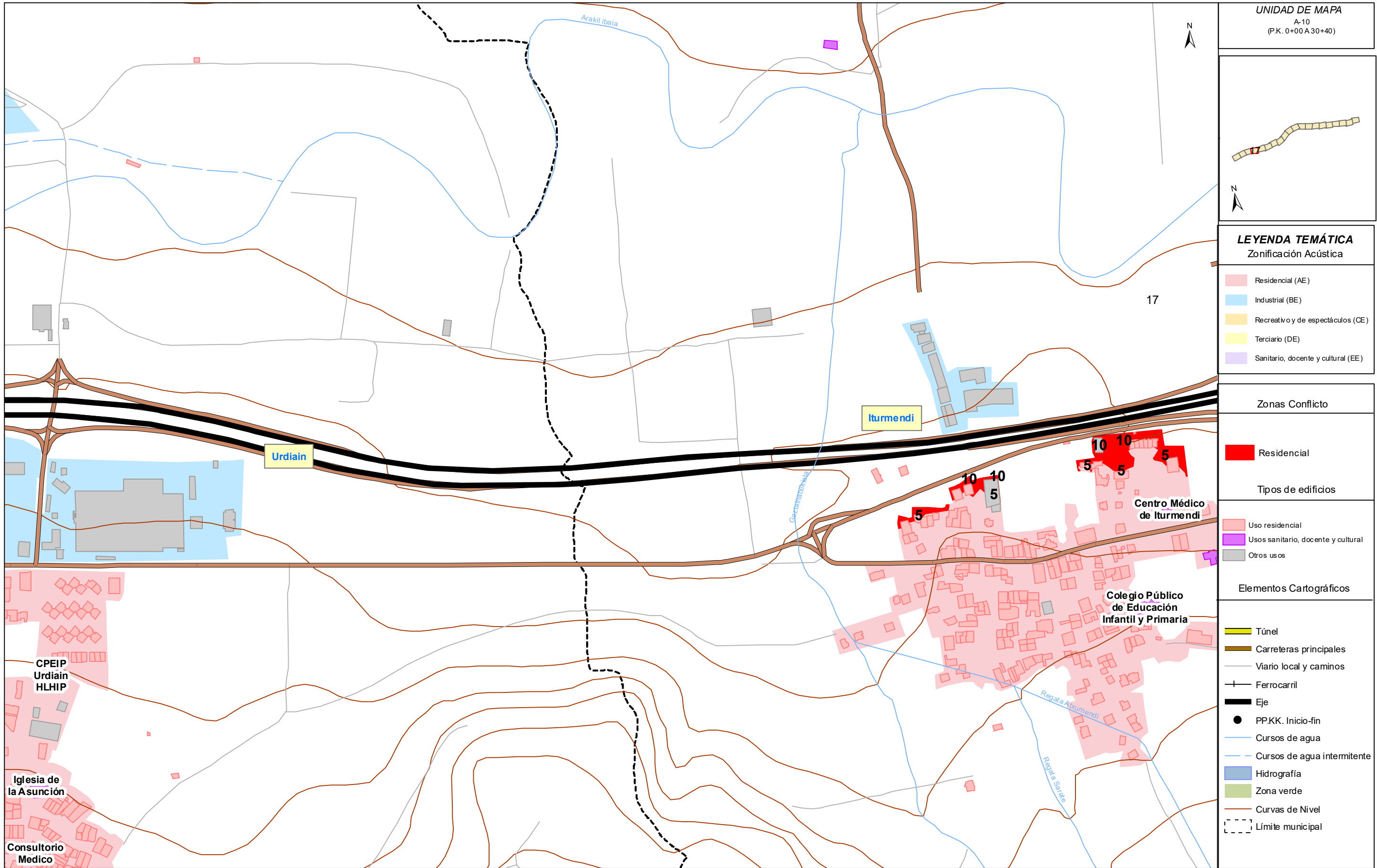
Residencial

Tipos de edificios

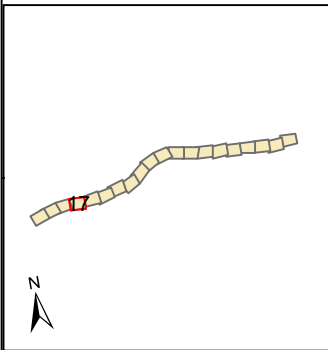
Uso residencial
Usos sanitario, docente y cultural
Otros usos

Elementos Cartográficos

Túnel
Carreteras principales
Viarío local y caminos
Ferrocarril
Eje
PPKK. Inicio-fin
Cursos de agua
Cursos de agua intermitente
Hidrografía
Zona verde
Curvas de Nivel
Límite municipal



UNIDAD DE MAPA
A-10
(P.K. 0+00 A 30+40)



LEYENDA TEMÁTICA
Zonificación Acústica

Residencial (AE)
Industrial (BE)
Recreativo y de espectáculos (CE)
Terciario (DE)
Sanitario, docente y cultural (EE)

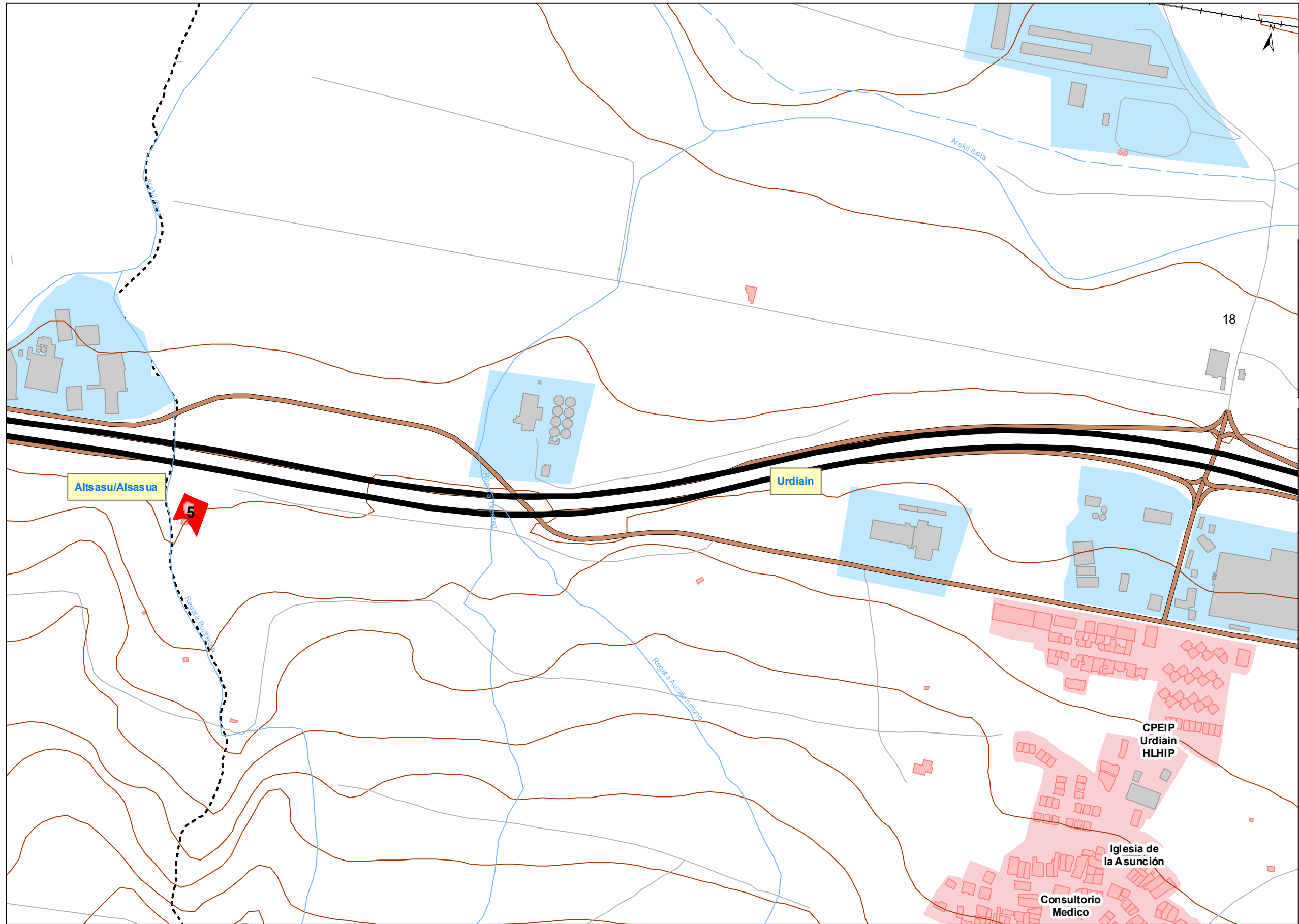
Zonas Conflicto

Residencial
Tipos de edificios

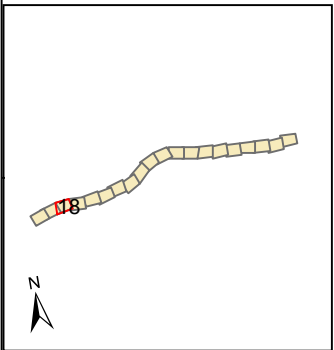
Uso residencial
Usos sanitario, docente y cultural
Otros usos

Elementos Cartográficos

Túnel
Carreteras principales
Vialio local y caminos
Ferrocarril
Eje
PPKK. Inicio-fin
Cursos de agua
Cursos de agua intermitente
Hidrografía
Zona verde
Curvas de Nivel
Límite municipal



UNIDAD DE MAPA
A-10
(P.K. 0+00 A 30+40)



LEYENDA TEMÁTICA
Zonificación Acústica

Residencial (AE)
Industrial (BE)
Recreativo y de espectáculos (CE)
Terciario (DE)
Sanitario, docente y cultural (EE)

Zonas Conflicto

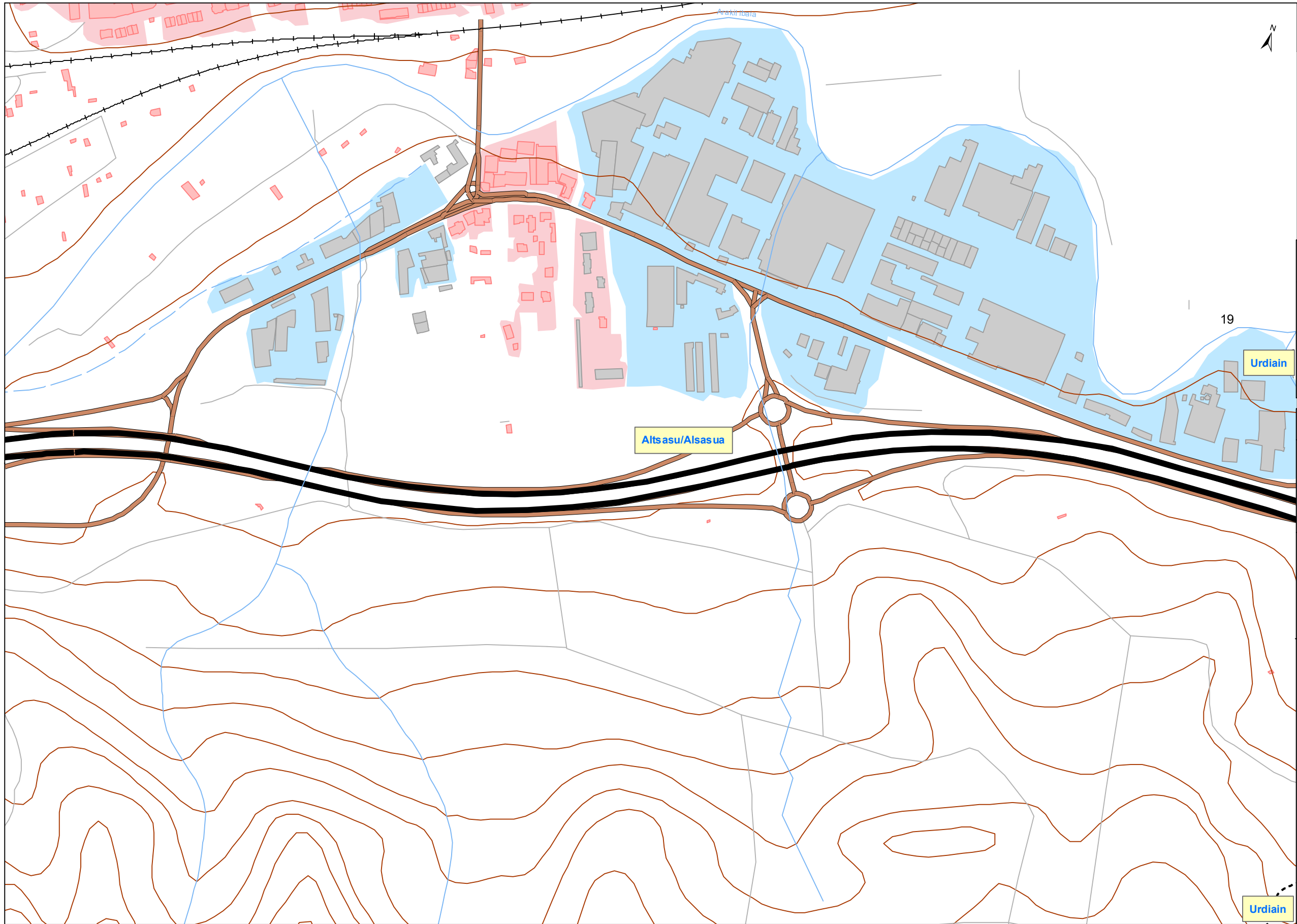
Residencial

Tipos de edificios

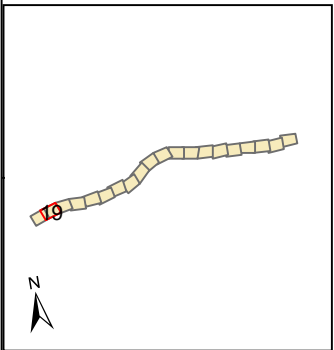
Uso residencial
Usos sanitario, docente y cultural
Otros usos

Elementos Cartográficos

Túnel
Carreteras principales
Viaro local y caminos
Ferrocarril
Eje
PP.KK. Inicio-fin
Cursos de agua
Cursos de agua intermitente
Hidrografía
Zona verde
Curvas de Nivel
Límite municipal



UNIDAD DE MAPA
A-10
(P.K. 0+00 A 30+40)



LEYENDA TEMÁTICA
Zonificación Acústica

Residencial (AE)
Industrial (BE)
Recreativo y de espectáculos (CE)
Terciario (DE)
Sanitario, docente y cultural (EE)

Zonas Conflicto

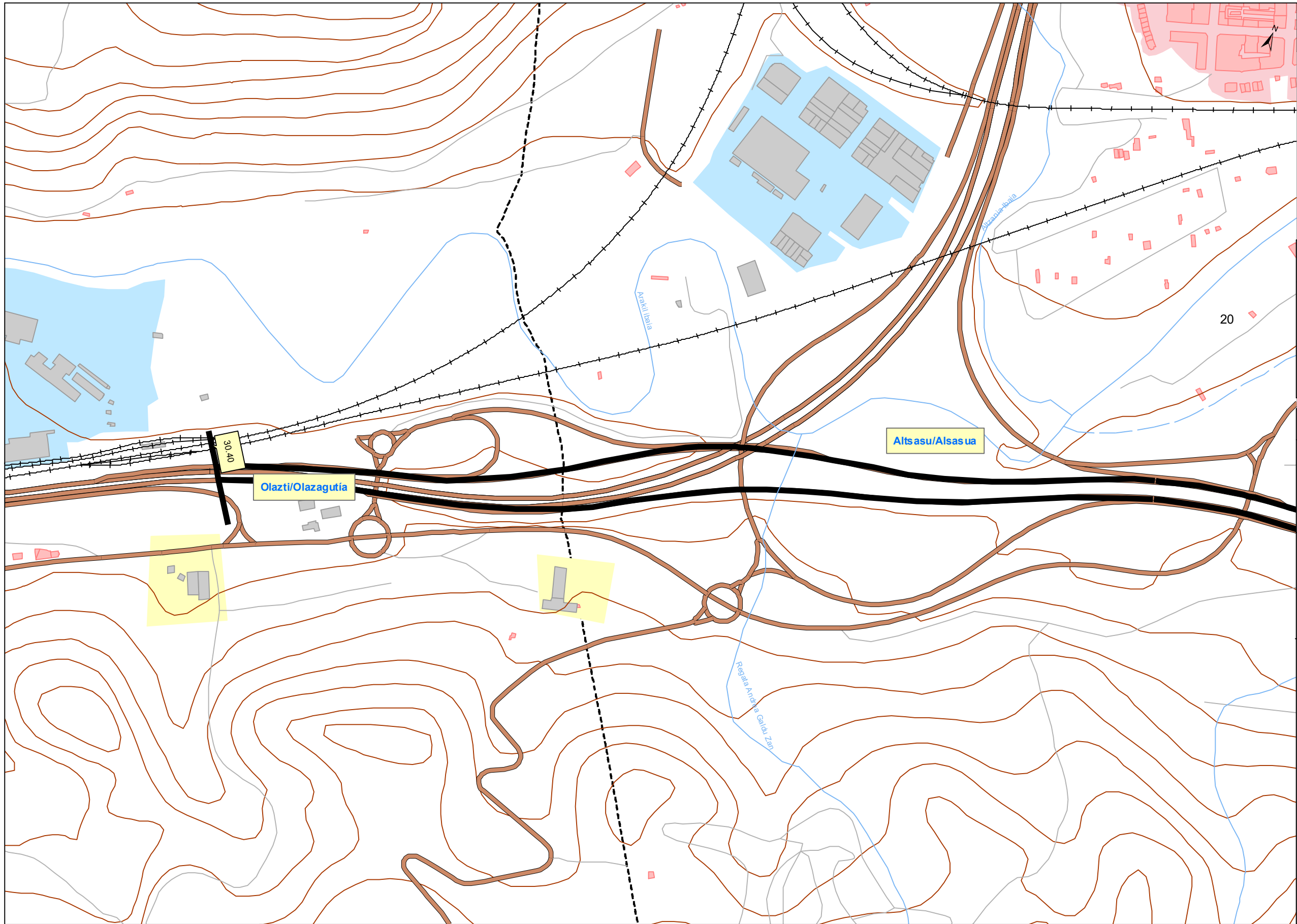
Residencial

Tipos de edificios

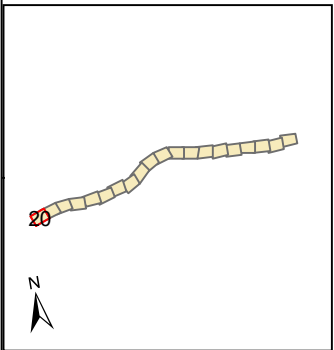
Uso residencial
Usos sanitario, docente y cultural
Otros usos

Elementos Cartográficos

Túnel
Carreteras principales
Vialio local y caminos
Ferrocarril
Eje
PPKK. Inicio-fin
Cursos de agua
Cursos de agua intermitente
Hidrografía
Zona verde
Curvas de Nivel
Límite municipal



UNIDAD DE MAPA
A-10
(P.K. 0+00 A 30+40)



LEYENDA TEMÁTICA
Zonificación Acústica

Residencial (AE)
Industrial (BE)
Recreativo y de espectáculos (CE)
Terciario (DE)
Sanitario, docente y cultural (EE)

Zonas Conflicto

Residencial

Tipos de edificios

Uso residencial
Usos sanitario, docente y cultural
Otros usos

Elementos Cartográficos

Túnel
Carreteras principales
Viaro local y caminos
Ferrocarril
Eje
PPKK. Inicio-fin
Cursos de agua
Cursos de agua intermitente
Hidrografía
Zona verde
Curvas de Nivel
Límite municipal