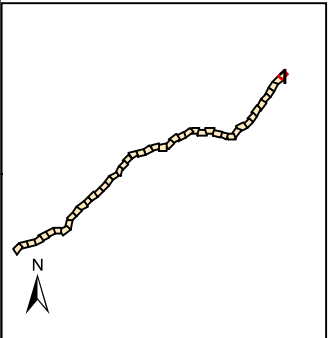


UNIDAD DE MAPA
A-12_2
(P.K. 6+40 A 78+20)



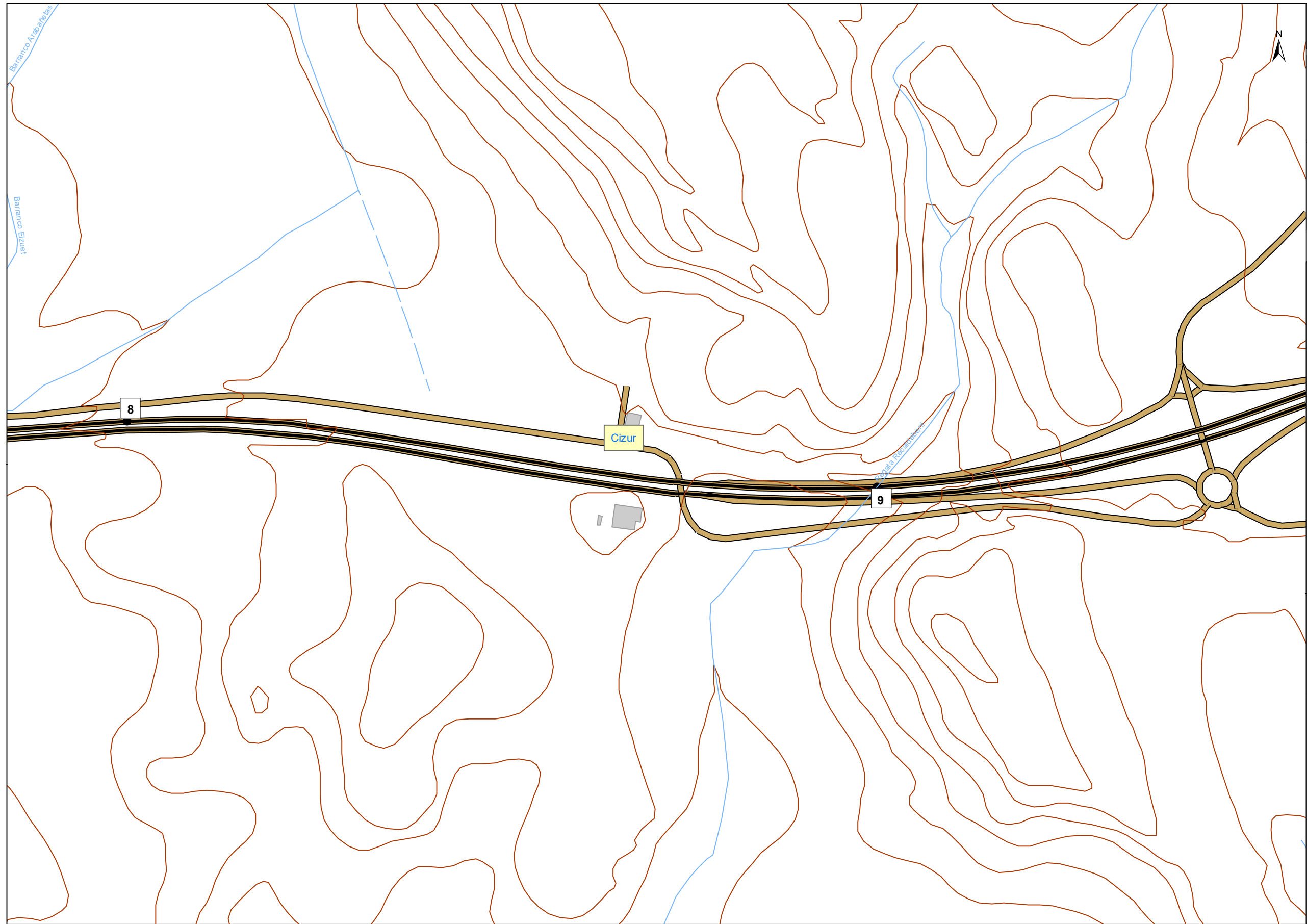
LEYENDA TEMÁTICA
Zonificación Acústica

- Residencial (AE)
 - Industrial (BE)
 - Recreativo y de espectáculos (CE)
 - Terciario (DE)
 - Sanitario, docente y cultural (EE)
- Zonas Conflicto**

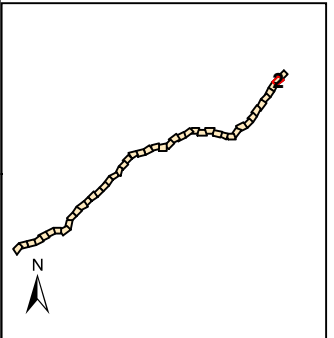
- Residencial
 - Industrial
 - Sanitario, docente y cultural
- Tipos de edificios**

- Uso residencial
 - Usos sanitario, docente y cultural
 - Otros usos
- Elementos Cartográficos**

- Túnel
- Carreteras principales
- Viario local y caminos
- Ferrocarril
- Eje
- PP.KK. Inicio-fin
- Cursos de agua
- Cursos de agua intermitente
- Hidrografía
- Zona verde
- Curvas de Nivel
- Límite municipal



UNIDAD DE MAPA
A-12_2
(P.K. 6+40 A 78+20)



LEYENDA TEMÁTICA
Zonificación Acústica

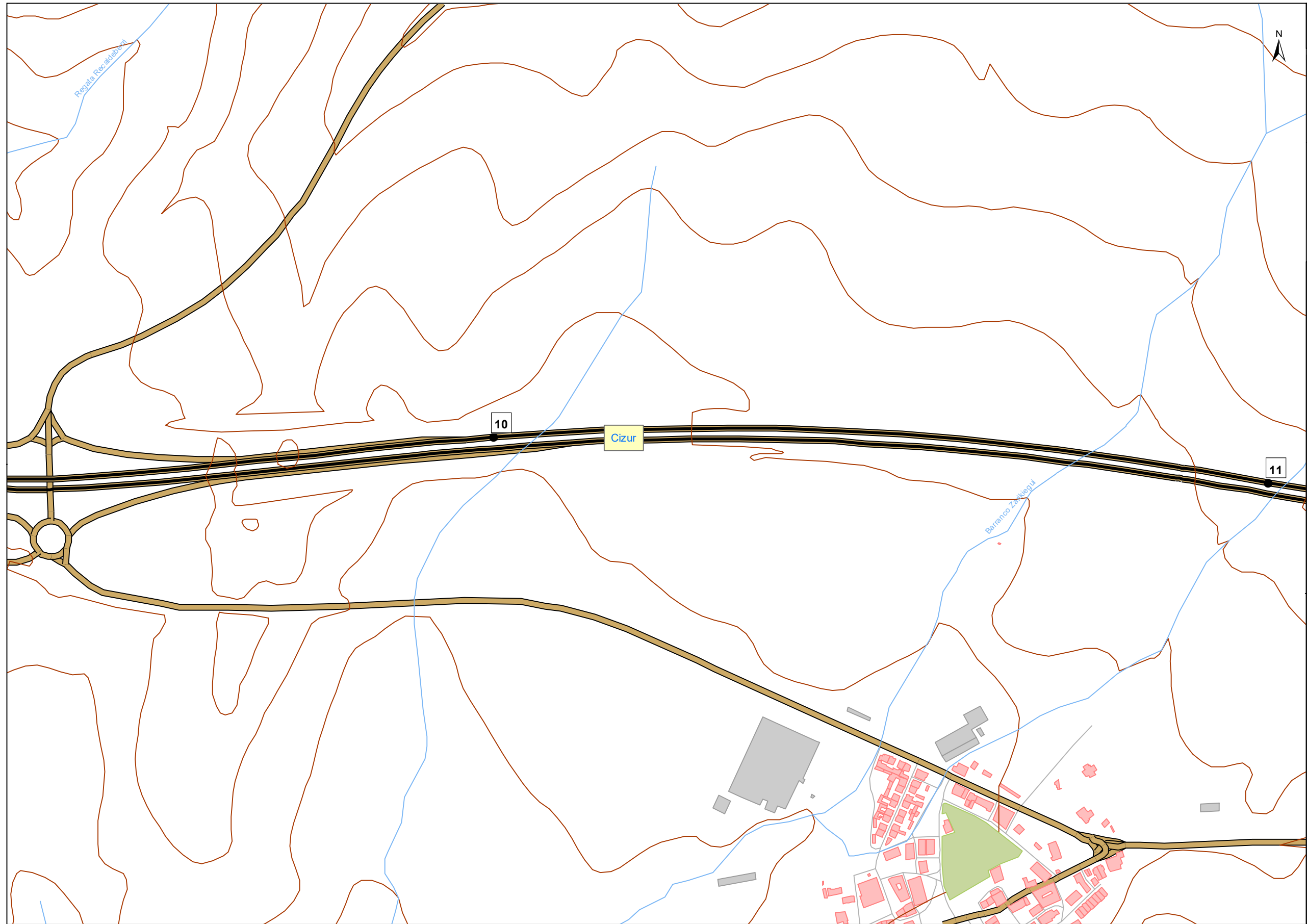
- Residencial (AE)
 - Industrial (BE)
 - Recreativo y de espectáculos (CE)
 - Terciario (DE)
 - Sanitario, docente y cultural (EE)
- Zonas Conflicto**

- Residencial
 - Industrial
 - Sanitario, docente y cultural
- Tipos de edificios**

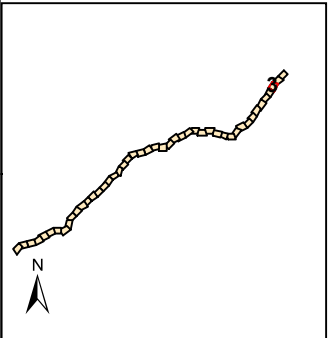
- Uso residencial
- Usos sanitario, docente y cultural
- Otros usos

Elementos Cartográficos

- Túnel
- Carreteras principales
- Viario local y caminos
- + Ferrocarril
- Eje
- PP.KK. Inicio-fin
- Cursos de agua
- Cursos de agua intermitente
- Hidrografía
- Zona verde
- Curvas de Nivel
- Límite municipal



UNIDAD DE MAPA
A-12_2
(P.K. 6+40 A 78+20)



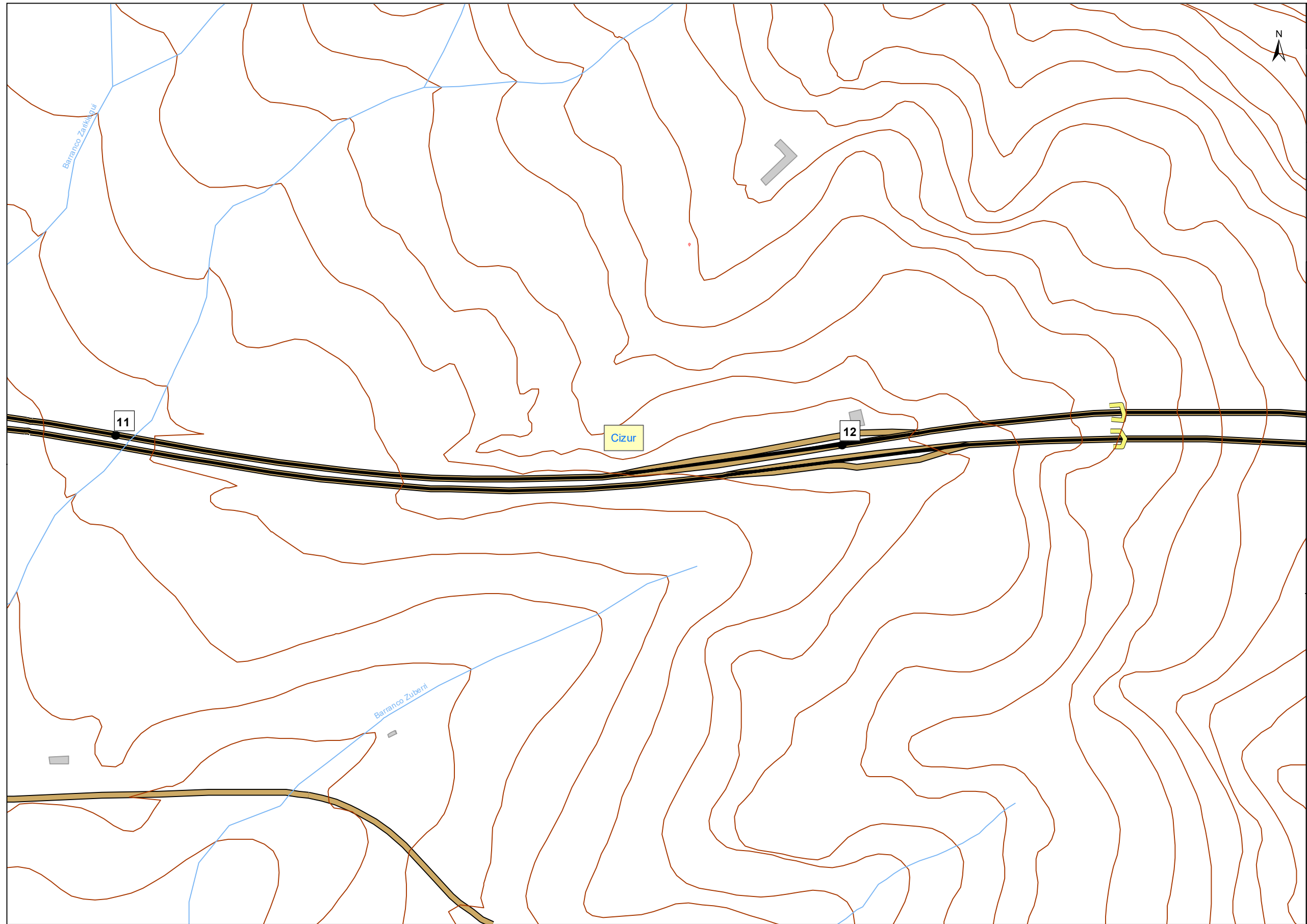
LEYENDA TEMÁTICA
Zonificación Acústica

- Residencial (AE)
 - Industrial (BE)
 - Recreativo y de espectáculos (CE)
 - Terciario (DE)
 - Sanitario, docente y cultural (EE)
- Zonas Conflicto**

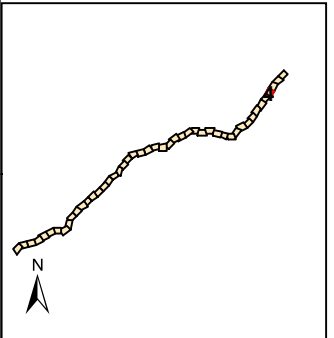
- Residencial
 - Industrial
 - Sanitario, docente y cultural
- Tipos de edificios**

- Uso residencial
 - Usos sanitario, docente y cultural
 - Otros usos
- Elementos Cartográficos**

- Túnel
- Carreteras principales
- Viario local y caminos
- Ferrocarril
- Eje
- PP.KK. Inicio-fin
- Cursos de agua
- Cursos de agua intermitente
- Hidrografía
- Zona verde
- Curvas de Nivel
- Límite municipal



UNIDAD DE MAPA
A-12_2
(P.K. 6+40 A 78+20)



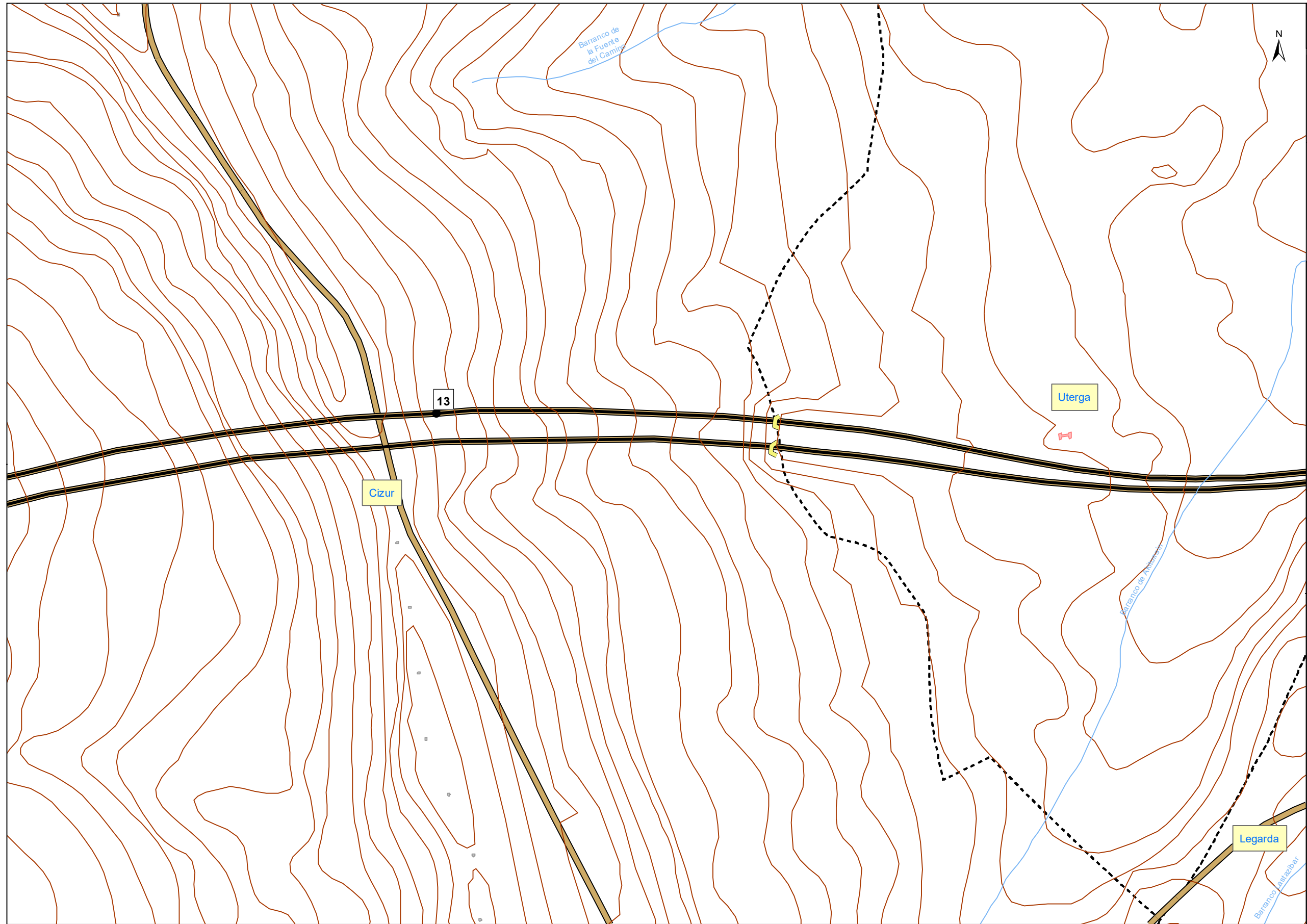
LEYENDA TEMÁTICA
Zonificación Acústica

- Residencial (AE)
 - Industrial (BE)
 - Recreativo y de espectáculos (CE)
 - Terciario (DE)
 - Sanitario, docente y cultural (EE)
- Zonas Conflicto**

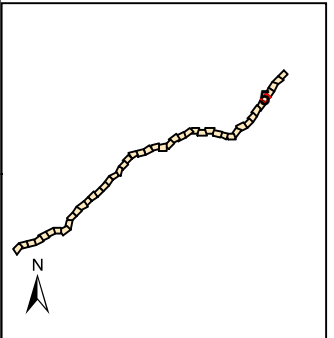
- Residencial
 - Industrial
 - Sanitario, docente y cultural
- Tipos de edificios**

- Uso residencial
 - Usos sanitario, docente y cultural
 - Otros usos
- Elementos Cartográficos**

- Túnel
- Carreteras principales
- Viario local y caminos
- Ferrocarril
- Eje
- PP.KK. Inicio-fin
- Cursos de agua
- Cursos de agua intermitente
- Hidrografía
- Zona verde
- Curvas de Nivel
- Límite municipal



UNIDAD DE MAPA
A-12_2
(P.K. 6+40 A 78+20)



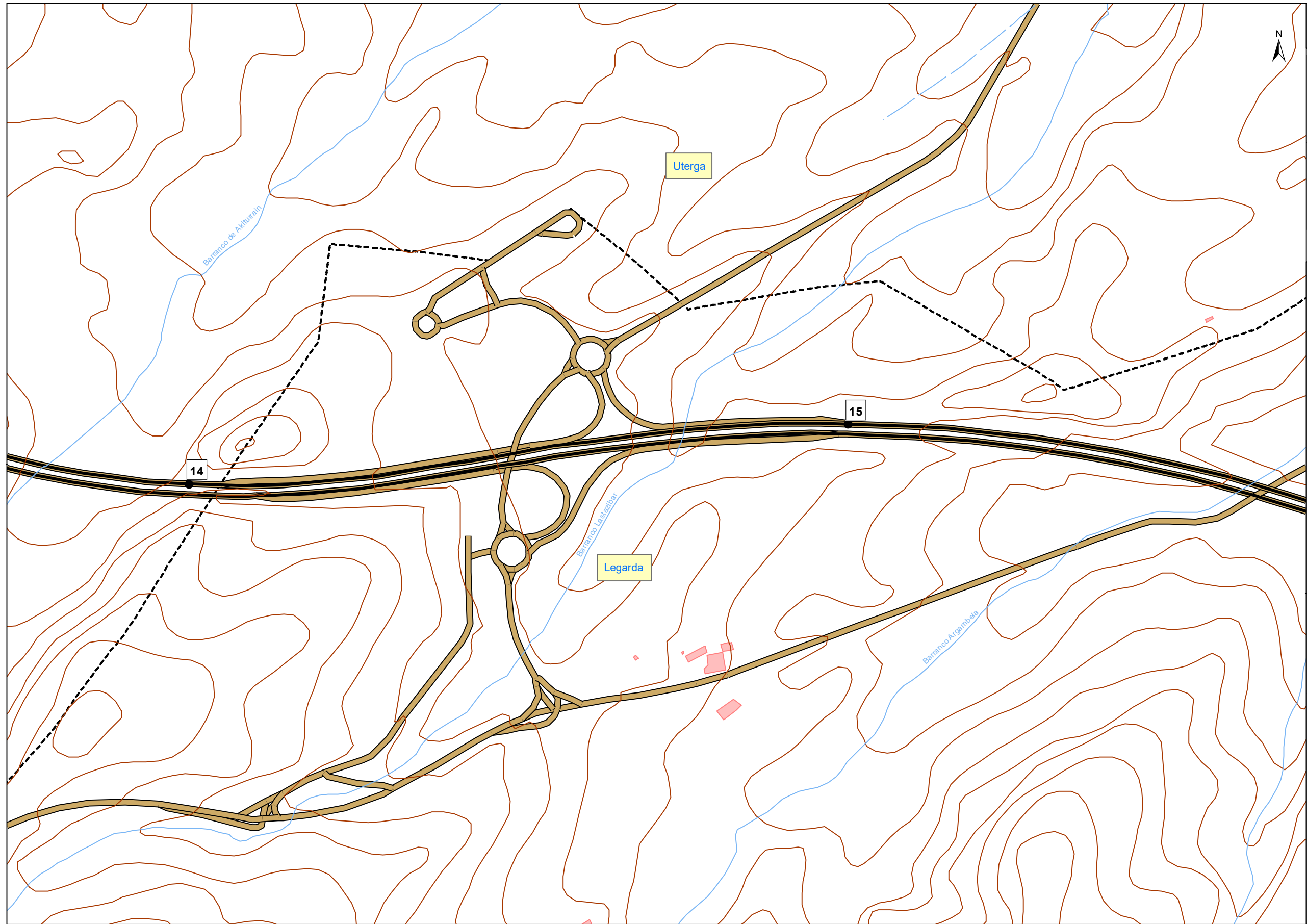
LEYENDA TEMÁTICA
Zonificación Acústica

- Residencial (AE)
 - Industrial (BE)
 - Recreativo y de espectáculos (CE)
 - Terciario (DE)
 - Sanitario, docente y cultural (EE)
- Zonas Conflicto**

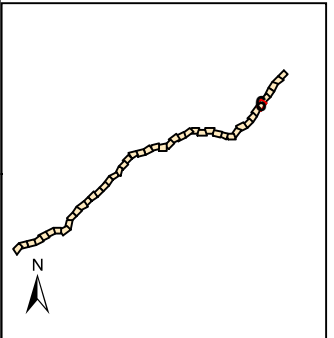
- Residencial
 - Industrial
 - Sanitario, docente y cultural
- Tipos de edificios**

- Uso residencial
 - Usos sanitario, docente y cultural
 - Otros usos
- Elementos Cartográficos**

- Túnel
- Carreteras principales
- Viario local y caminos
- Ferrocarril
- Eje
- PP.KK. Inicio-fin
- Cursos de agua
- Cursos de agua intermitente
- Hidrografía
- Zona verde
- Curvas de Nivel
- Límite municipal



UNIDAD DE MAPA
A-12_2
(P.K. 6+40 A 78+20)



LEYENDA TEMÁTICA
Zonificación Acústica

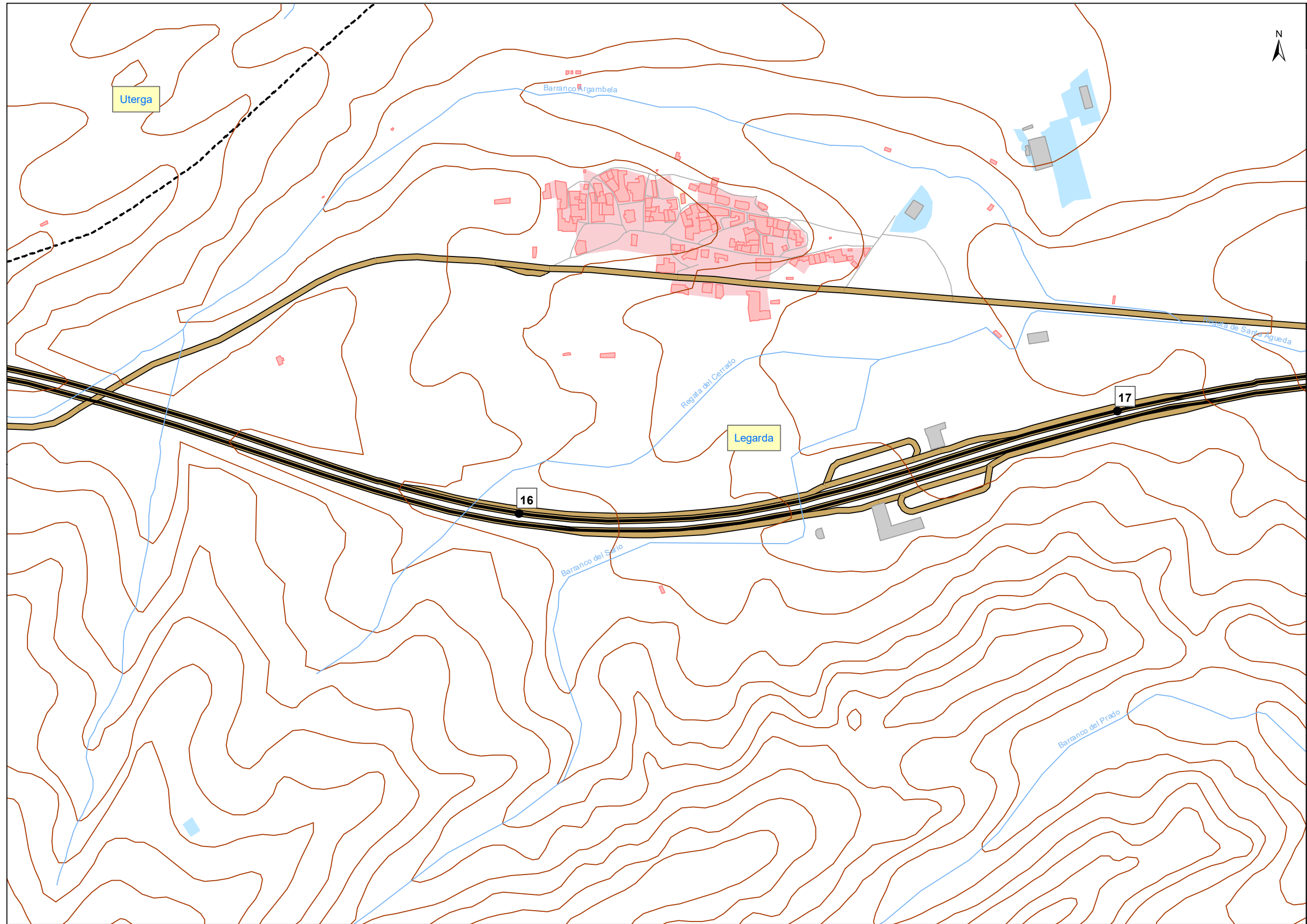
- Residencial (AE)
 - Industrial (BE)
 - Recreativo y de espectáculos (CE)
 - Terciario (DE)
 - Sanitario, docente y cultural (EE)
- Zonas Conflicto**

- Residencial
 - Industrial
 - Sanitario, docente y cultural
- Tipos de edificios**

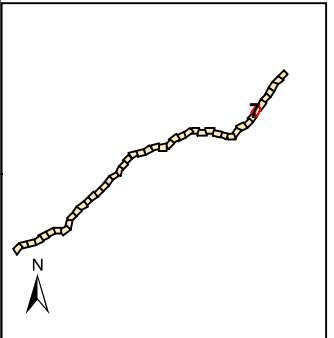
- Uso residencial
- Usos sanitario, docente y cultural
- Otros usos

Elementos Cartográficos

- Túnel
- Carreteras principales
- Viario local y caminos
- Ferrocarril
- Eje
- PP.KK. Inicio-fin
- Cursos de agua
- Cursos de agua intermitente
- Hidrografía
- Zona verde
- Curvas de Nivel
- Límite municipal



UNIDAD DE MAPA
A-12_2
(P.K. 6+40 A 78+20)



LEYENDA TEMÁTICA
Zonificación Acústica

- Residencial (AE)
- Industrial (BE)
- Recreativo y de espectáculos (CE)
- Terciario (DE)
- Sanitario, docente y cultural (EE)

Zonas Conflicto

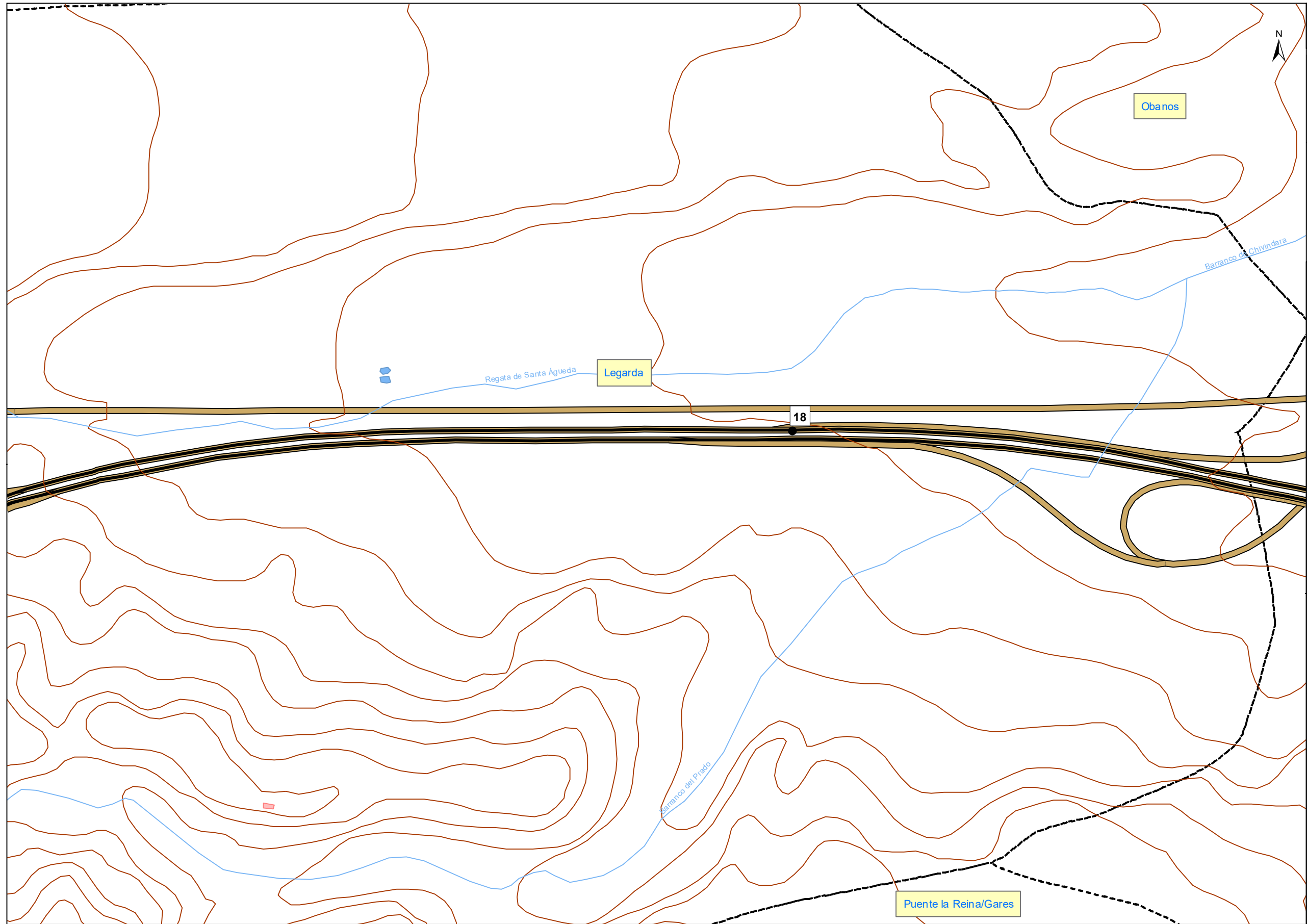
- Residencial
- Industrial
- Sanitario, docente y cultural

Tipos de edificios

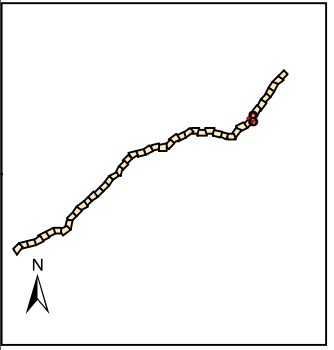
- Uso residencial
- Usos sanitario, docente y cultural
- Otros usos

Elementos Cartográficos

- Túnel
- Carreteras principales
- Viario local y caminos
- Ferrocarril
- Eje
- PP.KK. Inicio-fin
- Cursos de agua
- Cursos de agua intermitente
- Hidrografía
- Zona verde
- Curvas de Nivel
- Límite municipal



UNIDAD DE MAPA
A-12_2
(P.K. 6+40 A 78+20)



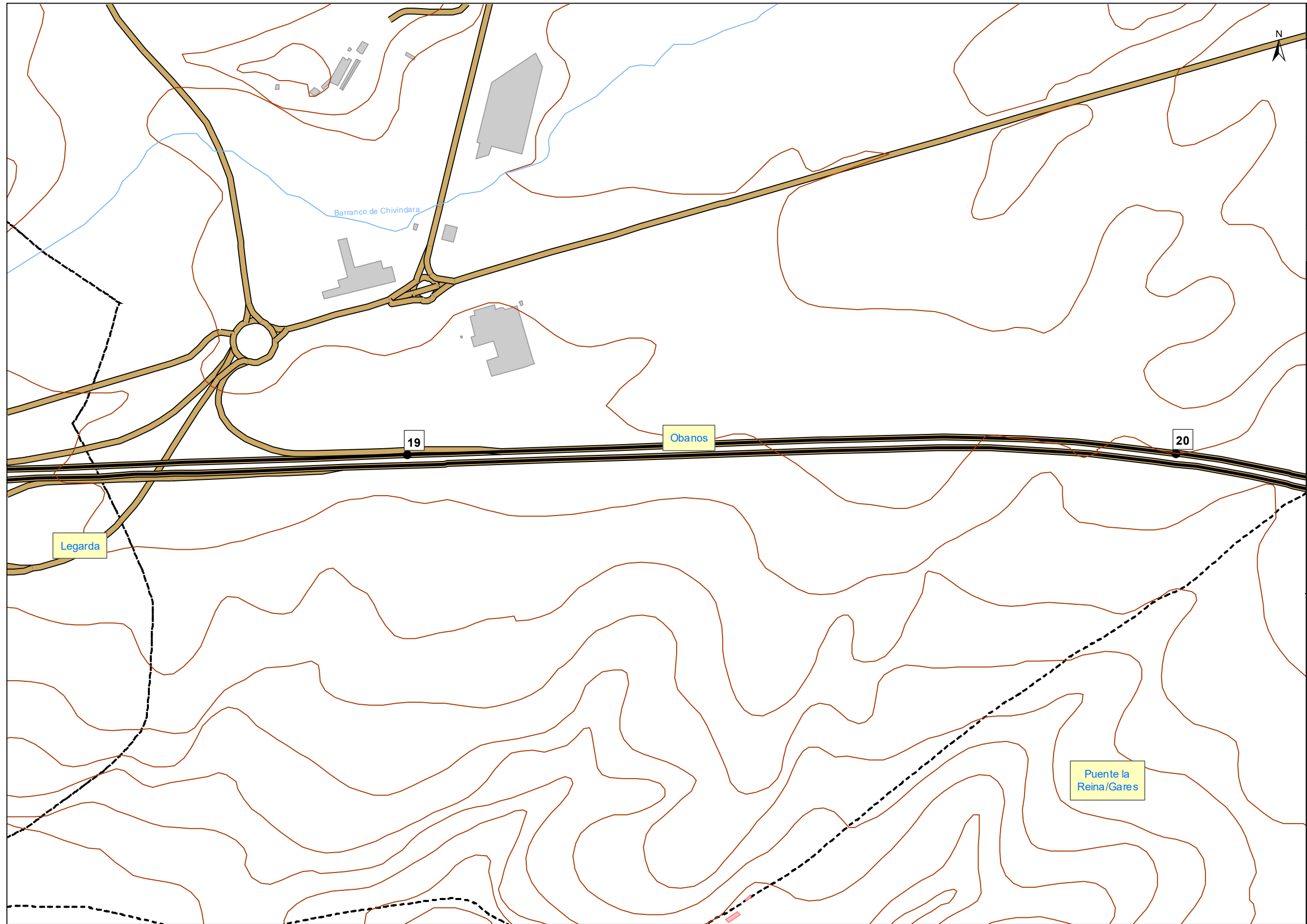
LEYENDA TEMÁTICA
Zonificación Acústica

- Residencial (AE)
 - Industrial (BE)
 - Recreativo y de espectáculos (CE)
 - Terciario (DE)
 - Sanitario, docente y cultural (EE)
- Zonas Conflicto**

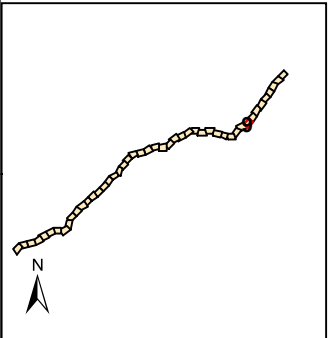
- Residencial
 - Industrial
 - Sanitario, docente y cultural
- Tipos de edificios**

- Uso residencial
 - Usos sanitario, docente y cultural
 - Otros usos
- Elementos Cartográficos**

- Túnel
- Carreteras principales
- Viario local y caminos
- Ferrocarril
- Eje
- PP.KK. Inicio-fin
- Cursos de agua
- Cursos de agua intermitente
- Hidrografía
- Zona verde
- Curvas de Nivel
- Límite municipal



UNIDAD DE MAPA
A-12_2
(P.K. 6+40 A 78+20)



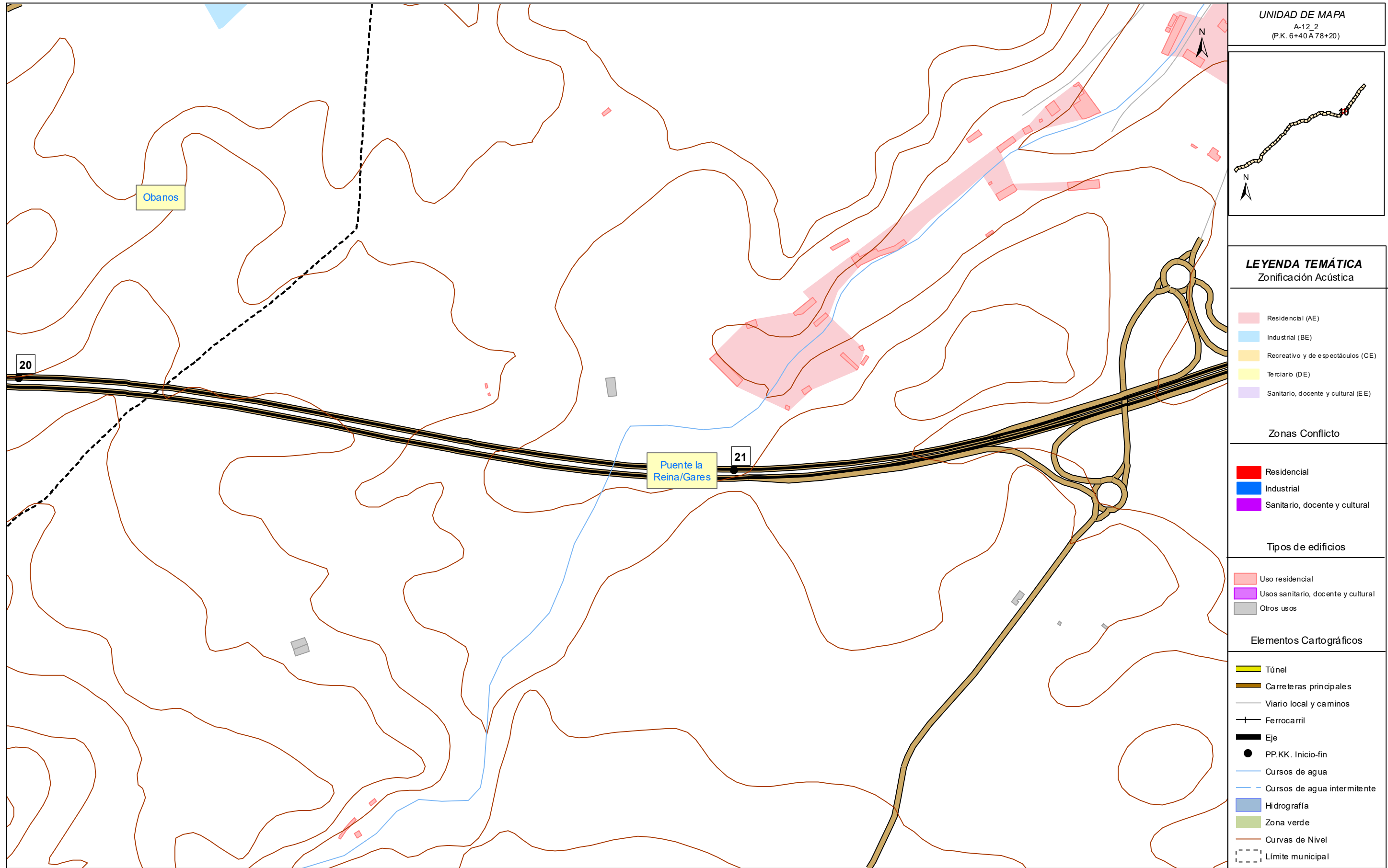
LEYENDA TEMÁTICA
Zonificación Acústica

- Residencial (AE)
 - Industrial (BE)
 - Recreativo y de espectáculos (CE)
 - Terciario (DE)
 - Sanitario, docente y cultural (EE)
- Zonas Conflicto**

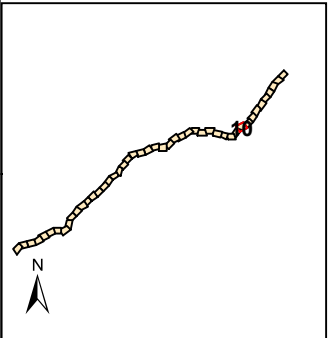
- Residencial
 - Industrial
 - Sanitario, docente y cultural
- Tipos de edificios**

- Uso residencial
 - Usos sanitario, docente y cultural
 - Otros usos
- Elementos Cartográficos**

- Túnel
- Carreteras principales
- Viario local y caminos
- Ferrocarril
- Eje
- PP.KK. Inicio-fin
- Cursos de agua
- Cursos de agua intermitente
- Hidrografía
- Zona verde
- Curvas de Nivel
- Límite municipal



UNIDAD DE MAPA
A-12_2
(P.K. 6+40 A 78+20)



LEYENDA TEMÁTICA
Zonificación Acústica

- Residencial (AE)
- Industrial (BE)
- Recreativo y de espectáculos (CE)
- Terciario (DE)
- Sanitario, docente y cultural (EE)

Zonas Conflicto

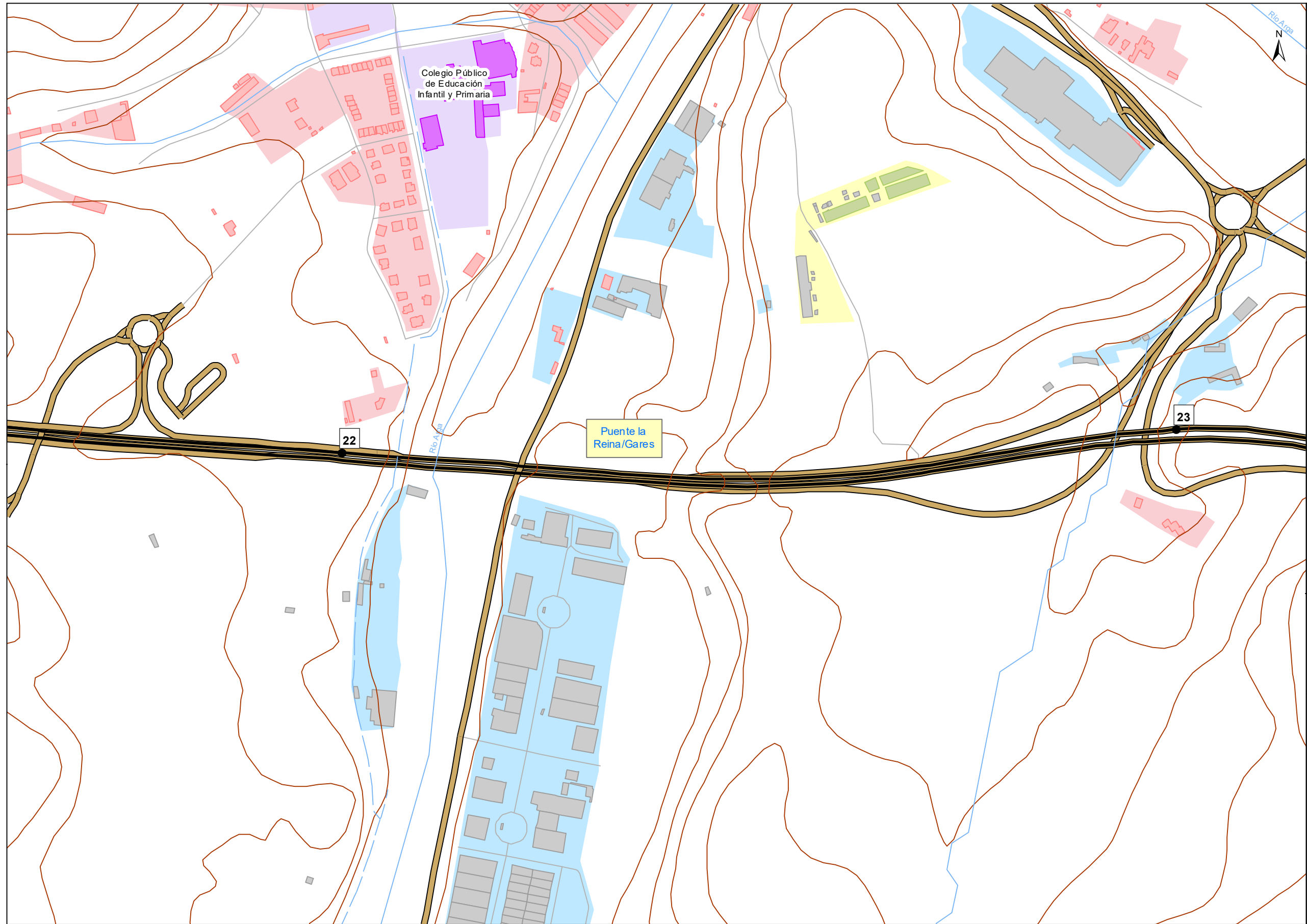
- Residencial
- Industrial
- Sanitario, docente y cultural

Tipos de edificios

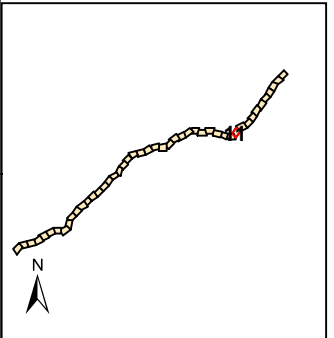
- Uso residencial
- Usos sanitario, docente y cultural
- Otros usos

Elementos Cartográficos

- Túnel
- Carreteras principales
- Viario local y caminos
- Ferrocarril
- Eje
- PP.KK. Inicio-fin
- Cursos de agua
- Cursos de agua intermitente
- Hidrografía
- Zona verde
- Curvas de Nivel
- Límite municipal



UNIDAD DE MAPA
A-12_2
(P.K. 6+40 A 78+20)



LEYENDA TEMÁTICA
Zonificación Acústica

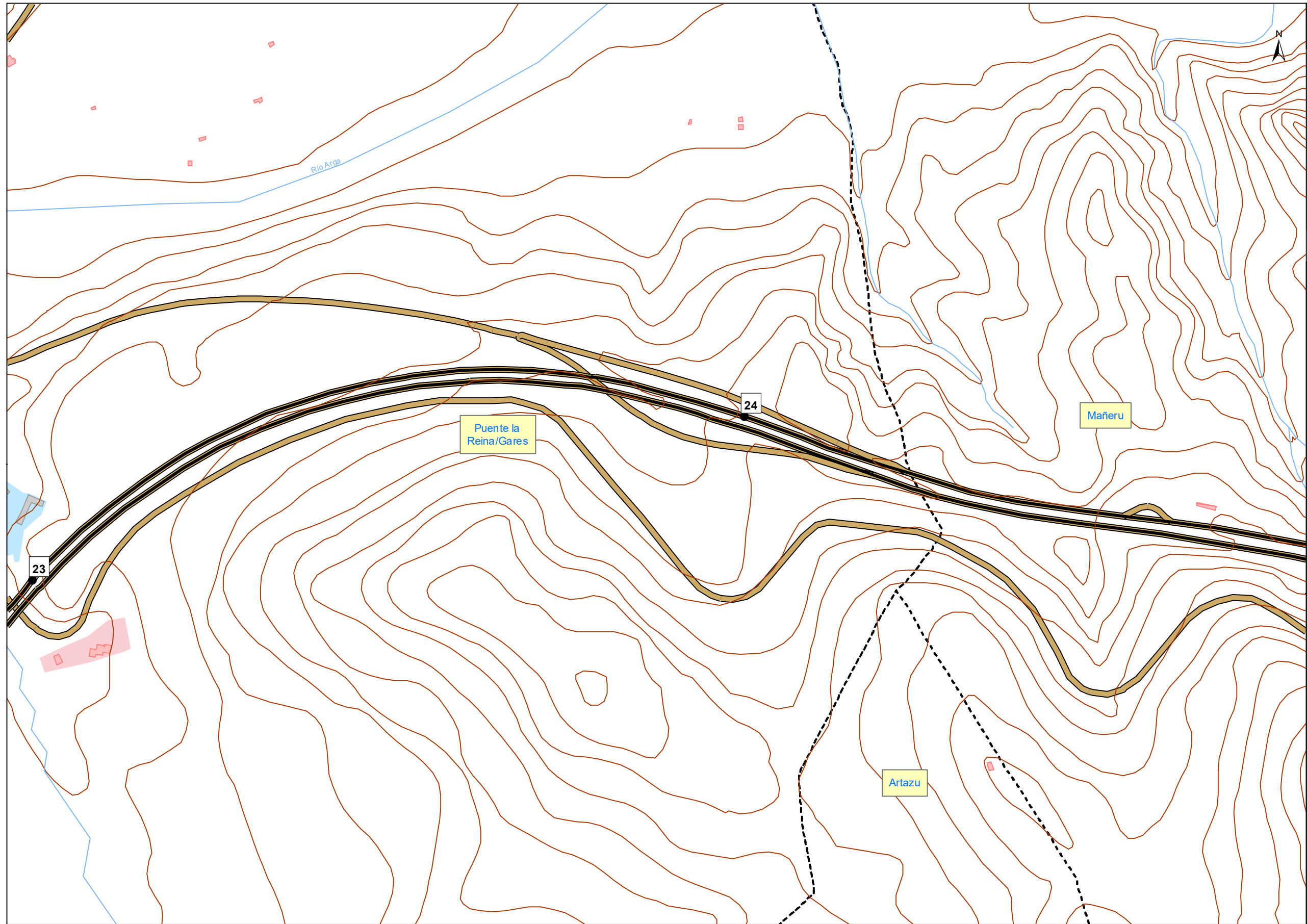
- Residencial (AE)
 - Industrial (BE)
 - Recreativo y de espectáculos (CE)
 - Terciario (DE)
 - Sanitario, docente y cultural (EE)
- Zonas Conflicto**

- Residencial
 - Industrial
 - Sanitario, docente y cultural
- Tipos de edificios**

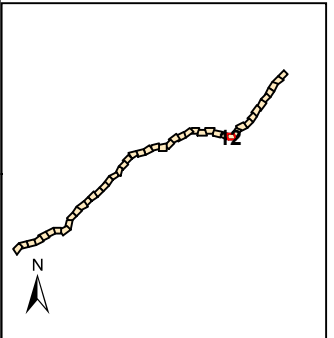
- Uso residencial
- Usos sanitario, docente y cultural
- Otros usos

Elementos Cartográficos

- Túnel
- Carreteras principales
- Viario local y caminos
- Ferrocarril
- Eje
- PP.KK. Inicio-fin
- Cursos de agua
- Cursos de agua intermitente
- Hidrografía
- Zona verde
- Curvas de Nivel
- Límite municipal



UNIDAD DE MAPA
A-12_2
(P.K. 6+40 A 78+20)



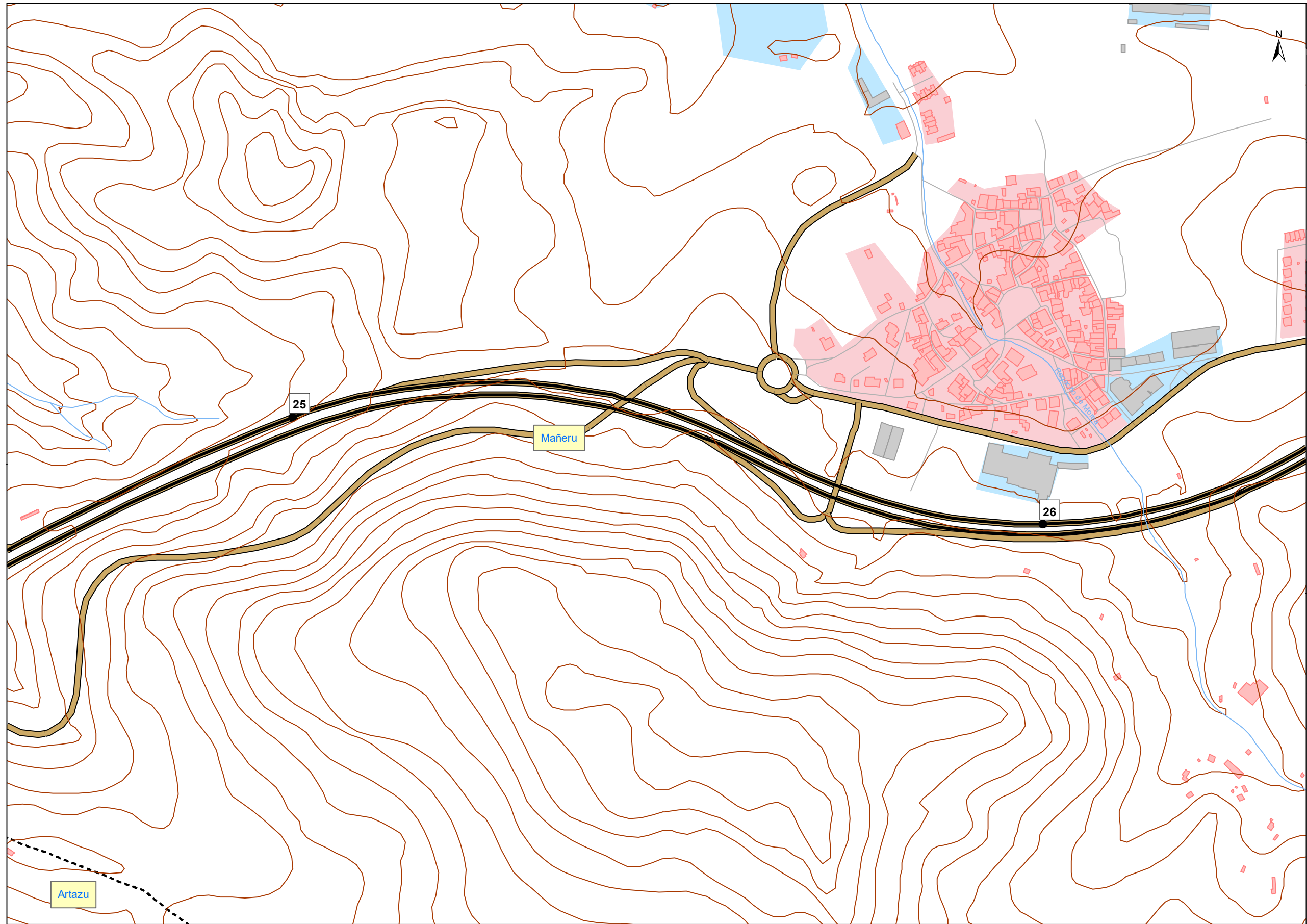
LEYENDA TEMÁTICA
Zonificación Acústica

- Residencial (AE)
 - Industrial (BE)
 - Recreativo y de espectáculos (CE)
 - Terciario (DE)
 - Sanitario, docente y cultural (EE)
- Zonas Conflicto**

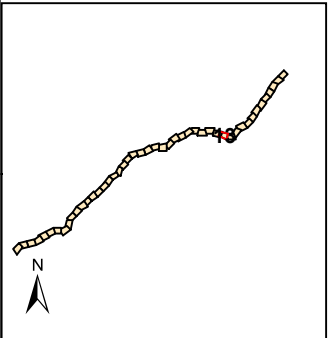
- Residencial
 - Industrial
 - Sanitario, docente y cultural
- Tipos de edificios**

- Uso residencial
 - Usos sanitario, docente y cultural
 - Otros usos
- Elementos Cartográficos**

- Túnel
- Carreteras principales
- Viario local y caminos
- Ferrocarril
- Eje
- PP.KK. Inicio-fin
- Cursos de agua
- Cursos de agua intermitente
- Hidrografía
- Zona verde
- Curvas de Nivel
- Límite municipal



UNIDAD DE MAPA
A-12_2
(P.K. 6+40 A 78+20)



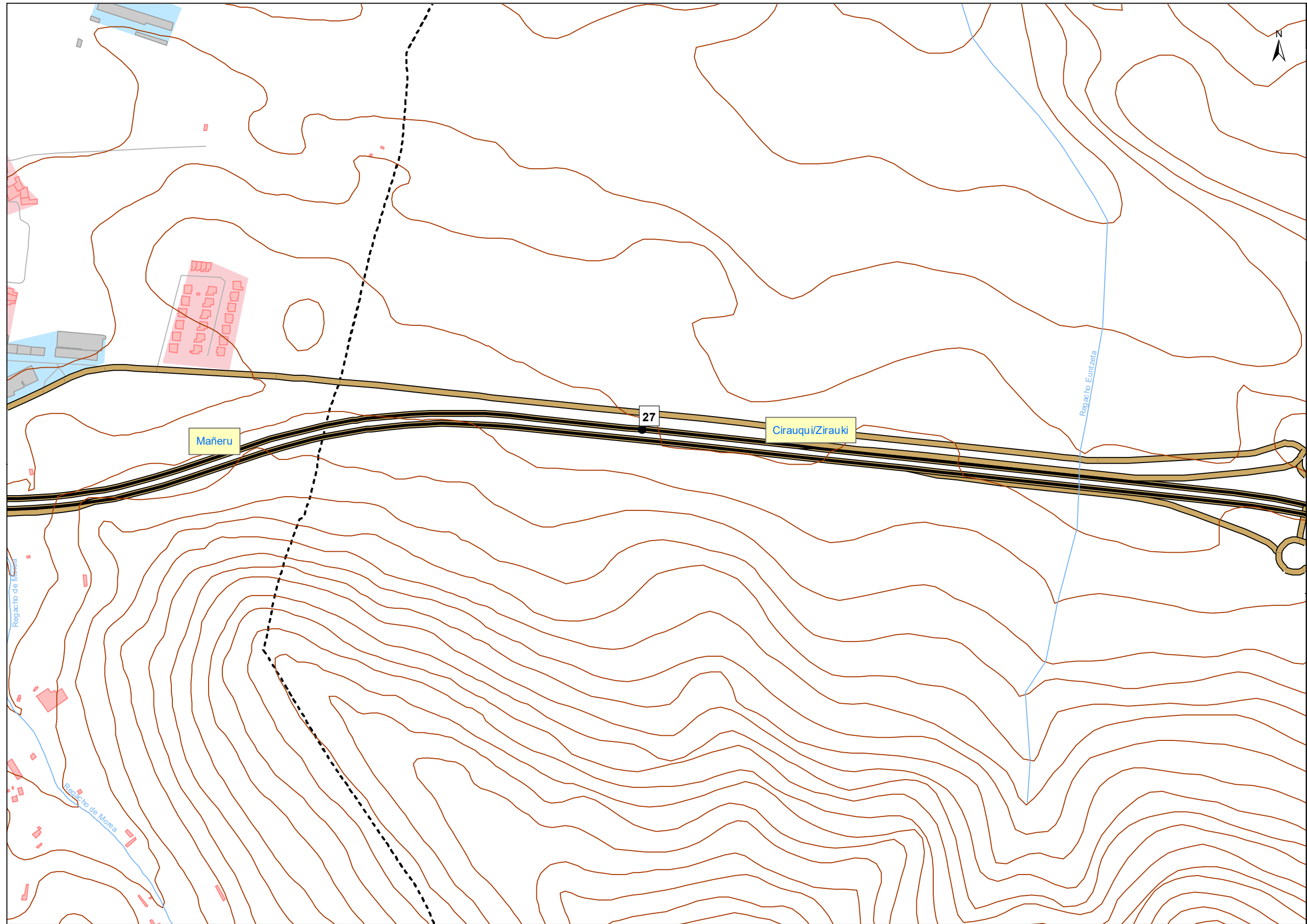
LEYENDA TEMÁTICA
Zonificación Acústica

- Residencial (AE)
 - Industrial (BE)
 - Recreativo y de espectáculos (CE)
 - Terciario (DE)
 - Sanitario, docente y cultural (EE)
- Zonas Conflicto**

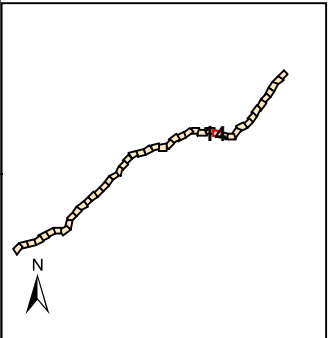
- Residencial
 - Industrial
 - Sanitario, docente y cultural
- Tipos de edificios**

- Uso residencial
 - Usos sanitario, docente y cultural
 - Otros usos
- Elementos Cartográficos**

- Túnel
- Carreteras principales
- Viario local y caminos
- Ferrocarril
- Eje
- PP.KK. Inicio-fin
- Cursos de agua
- Cursos de agua intermitente
- Hidrografía
- Zona verde
- Curvas de Nivel
- Límite municipal



UNIDAD DE MAPA
A-12_2
(P.K. 6+40 A 78+20)



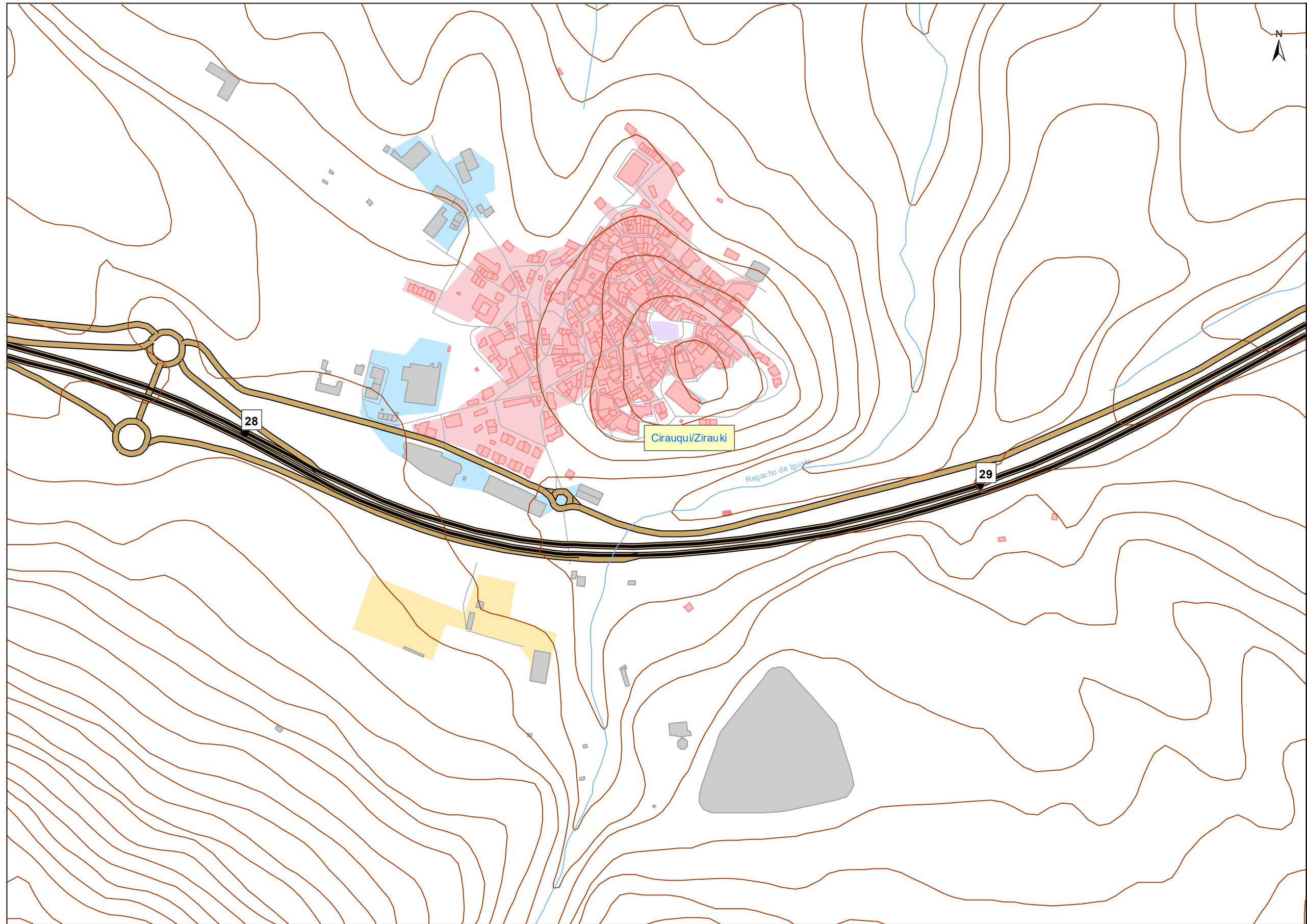
LEYENDA TEMÁTICA
Zonificación Acústica

- Residencial (AE)
 - Industrial (BE)
 - Recreativo y de espectáculos (CE)
 - Terciario (DE)
 - Sanitario, docente y cultural (EE)
- Zonas Conflicto**

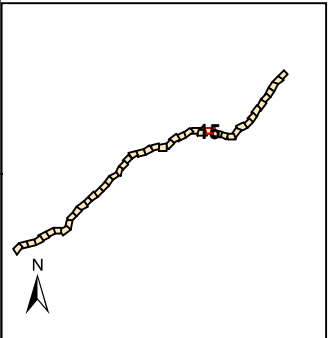
- Residencial
 - Industrial
 - Sanitario, docente y cultural
- Tipos de edificios**

- Uso residencial
 - Usos sanitario, docente y cultural
 - Otros usos
- Elementos Cartográficos**

- Túnel
- Carreteras principales
- Viario local y caminos
- Ferrocarril
- Eje
- PP.KK. Inicio-fin
- Cursos de agua
- Cursos de agua intermitente
- Hidrografía
- Zona verde
- Curvas de Nivel
- Límite municipal



UNIDAD DE MAPA
A-12_2
(P.K. 6+40 A 78+20)



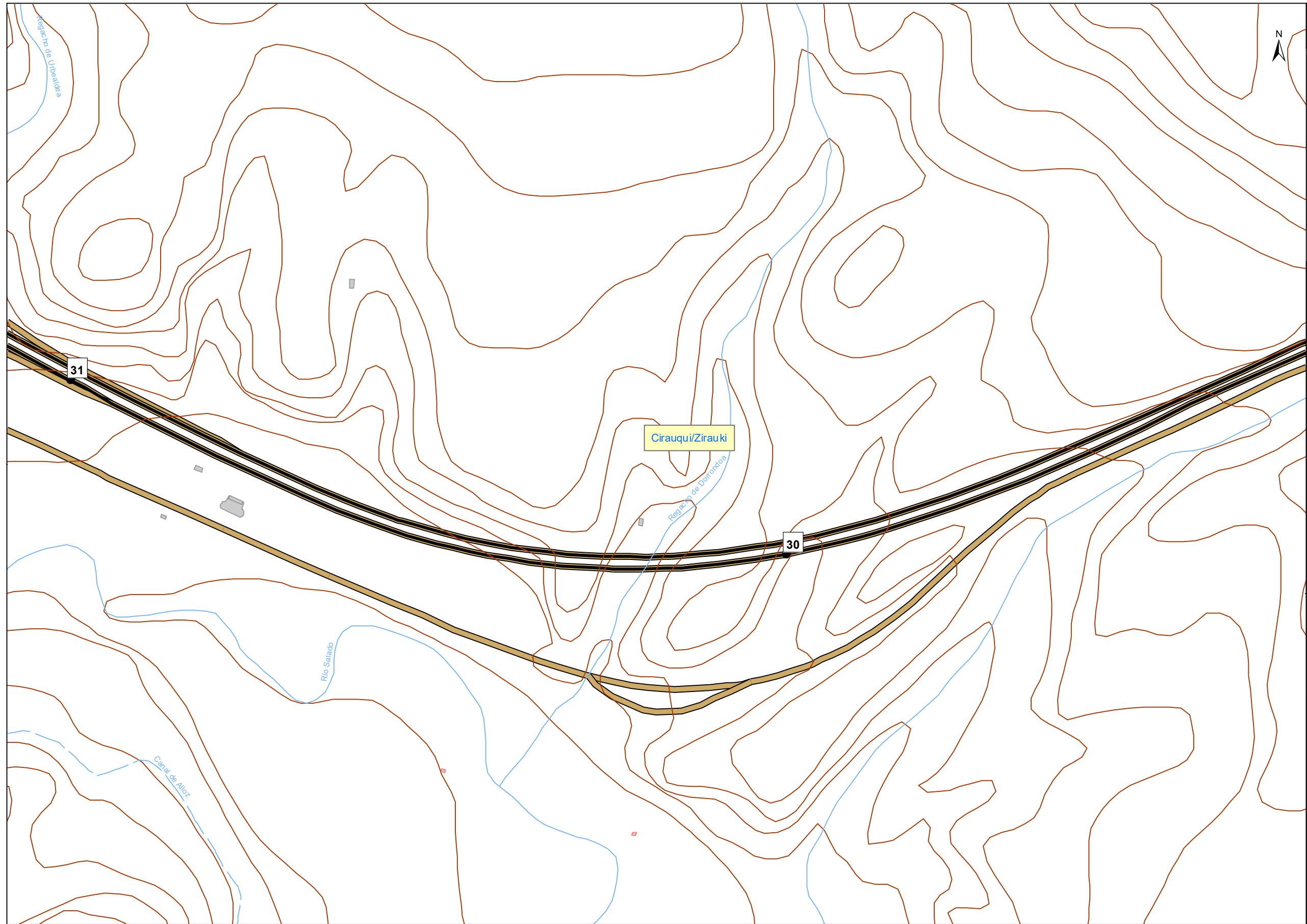
LEYENDA TEMÁTICA
Zonificación Acústica

- Residencial (AE)
 - Industrial (BE)
 - Recreativo y de espectáculos (CE)
 - Terciario (DE)
 - Sanitario, docente y cultural (EE)
- Zonas Conflicto**

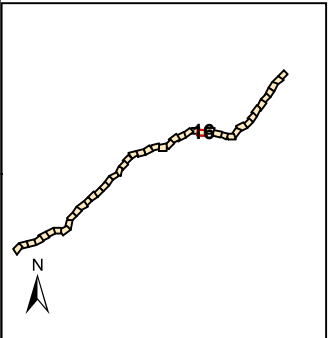
- Residencial
 - Industrial
 - Sanitario, docente y cultural
- Tipos de edificios**

- Uso residencial
 - Usos sanitario, docente y cultural
 - Otros usos
- Elementos Cartográficos**

- Túnel
- Carreteras principales
- Viario local y caminos
- Ferrocarril
- Eje
- PP.KK. Inicio-fin
- Cursos de agua
- Cursos de agua intermitente
- Hidrografía
- Zona verde
- Curvas de Nivel
- Límite municipal



UNIDAD DE MAPA
A-12_2
(P.K. 6+40 A 78+20)



LEYENDA TEMÁTICA
Zonificación Acústica

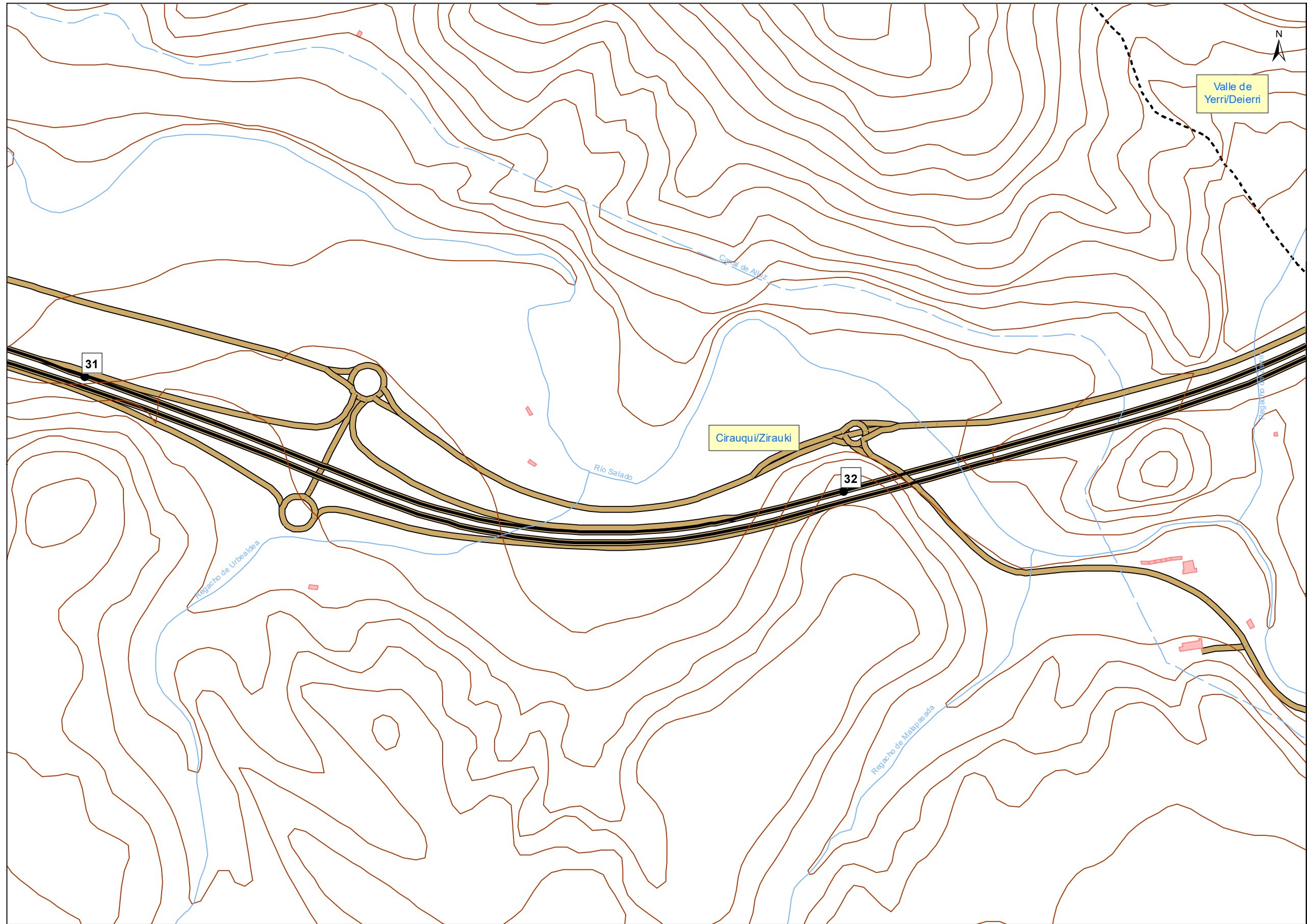
- Residencial (AE)
 - Industrial (BE)
 - Recreativo y de espectáculos (CE)
 - Terciario (DE)
 - Sanitario, docente y cultural (EE)
- Zonas Conflicto**

- Residencial
 - Industrial
 - Sanitario, docente y cultural
- Tipos de edificios**

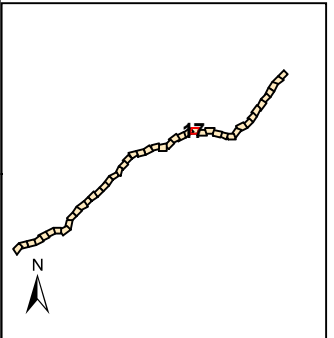
- Uso residencial
- Usos sanitario, docente y cultural
- Otros usos

Elementos Cartográficos

- Túnel
- Carreteras principales
- Viario local y caminos
- Ferrocarril
- Eje
- PP.KK. Inicio-fin
- Cursos de agua
- Cursos de agua intermitente
- Hidrografía
- Zona verde
- Curvas de Nivel
- Límite municipal



UNIDAD DE MAPA
A-12_2
(P.K. 6+40 A 78+20)



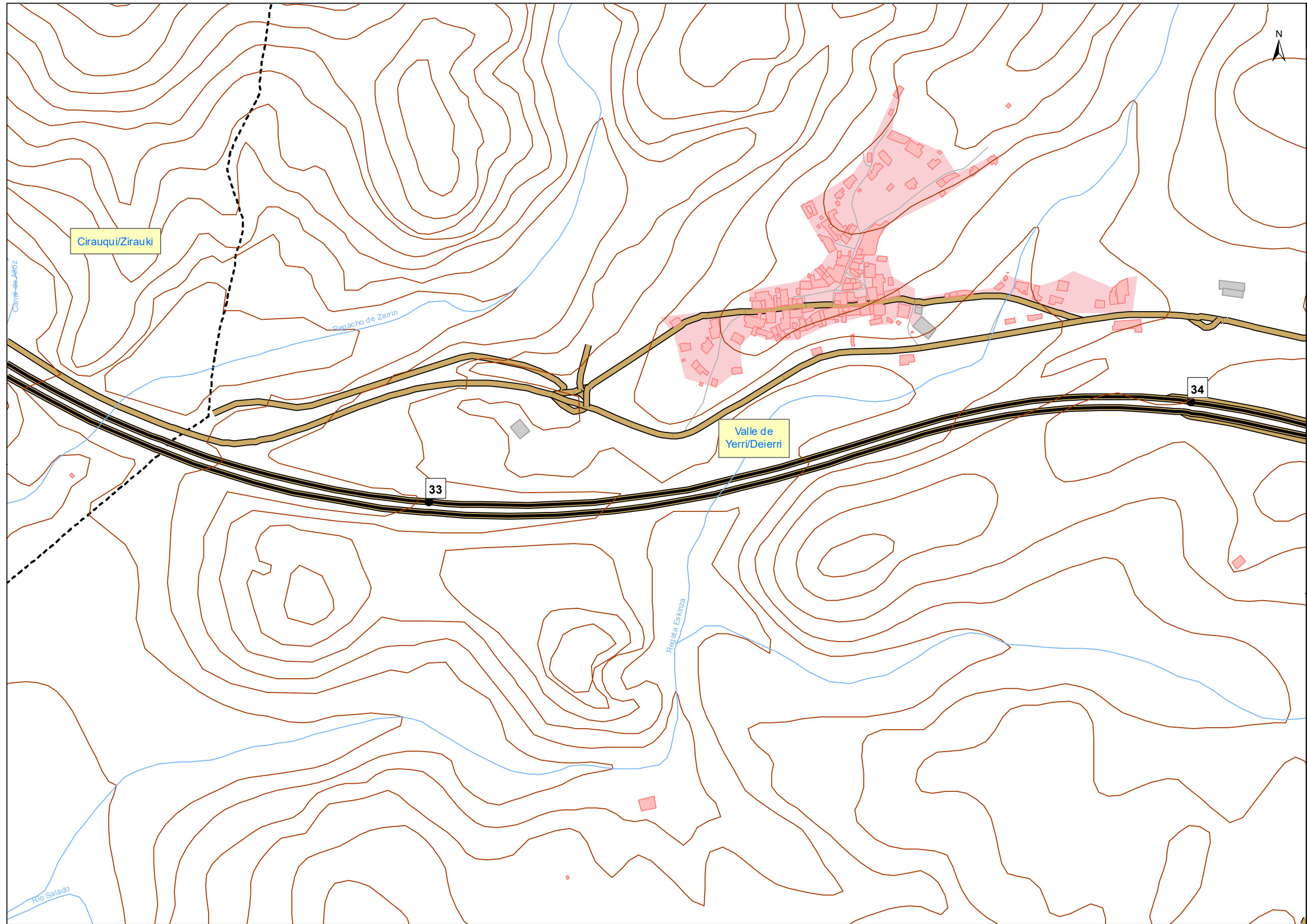
LEYENDA TEMÁTICA
Zonificación Acústica

- Residencial (AE)
 - Industrial (BE)
 - Recreativo y de espectáculos (CE)
 - Terciario (DE)
 - Sanitario, docente y cultural (EE)
- Zonas Conflicto**

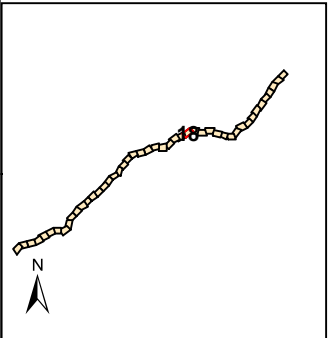
- Residencial
 - Industrial
 - Sanitario, docente y cultural
- Tipos de edificios**

- Uso residencial
 - Usos sanitario, docente y cultural
 - Otros usos
- Elementos Cartográficos**

- Túnel
- Carreteras principales
- Viario local y caminos
- Ferrocarril
- Eje
- PP.KK. Inicio-fin
- Cursos de agua
- Cursos de agua intermitente
- Hidrografía
- Zona verde
- Curvas de Nivel
- Límite municipal



UNIDAD DE MAPA
A-12_2
(P.K. 6+40 A 78+20)



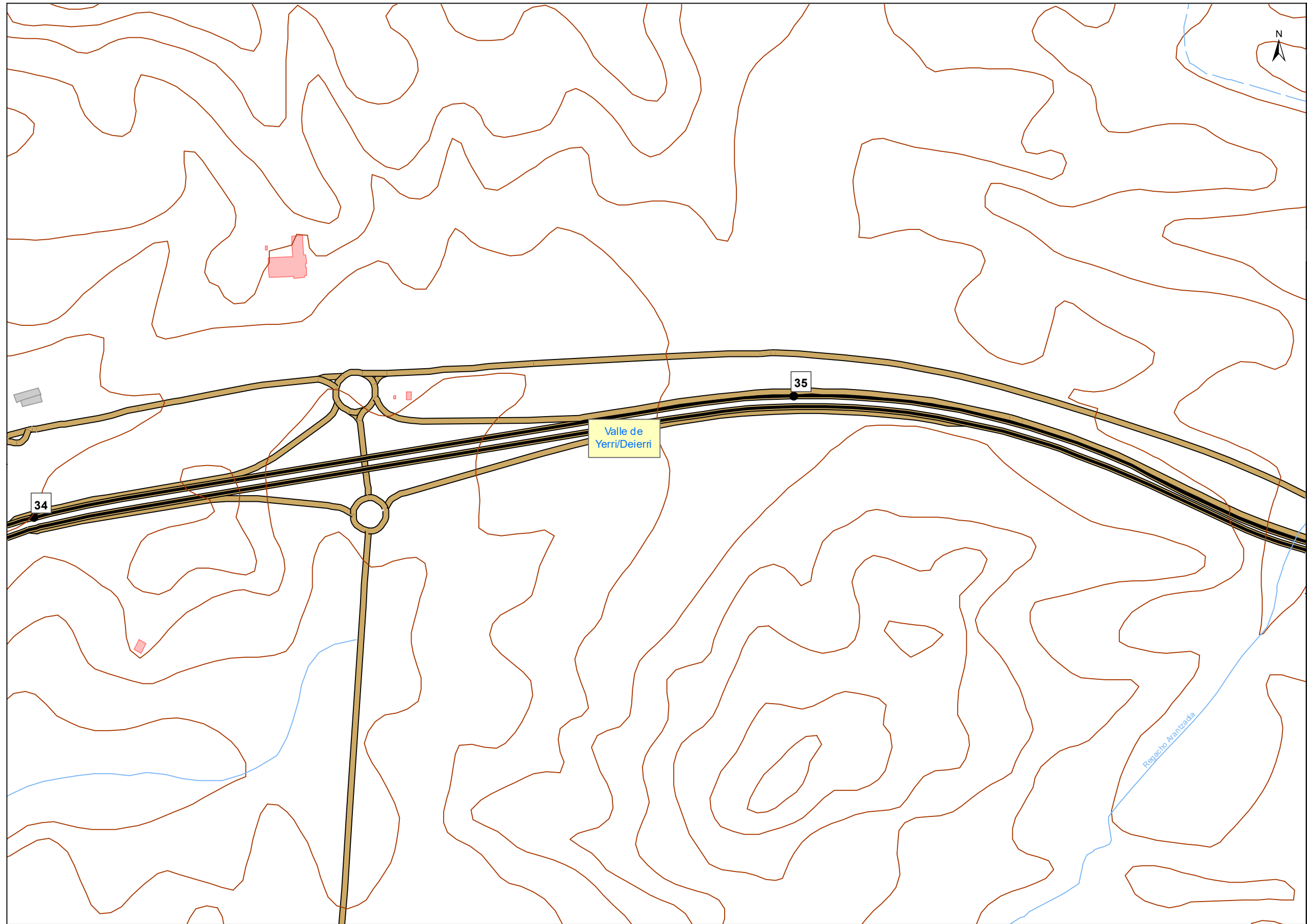
LEYENDA TEMÁTICA
Zonificación Acústica

- Residencial (AE)
 - Industrial (BE)
 - Recreativo y de espectáculos (CE)
 - Terciario (DE)
 - Sanitario, docente y cultural (EE)
- Zonas Conflicto**

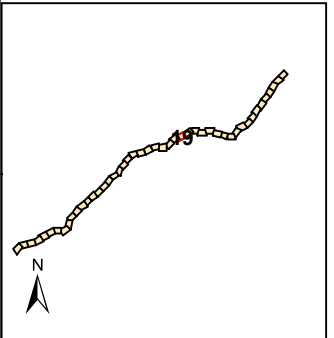
- Residencial
 - Industrial
 - Sanitario, docente y cultural
- Tipos de edificios**

- Uso residencial
 - Usos sanitario, docente y cultural
 - Otros usos
- Elementos Cartográficos**

- Túnel
- Carreteras principales
- Viario local y caminos
- Ferrocarril
- Eje
- PP.KK. Inicio-fin
- Cursos de agua
- Cursos de agua intermitente
- Hidrografía
- Zona verde
- Curvas de Nivel
- Límite municipal



UNIDAD DE MAPA
A-12_2
(P.K. 6+40 A 78+20)



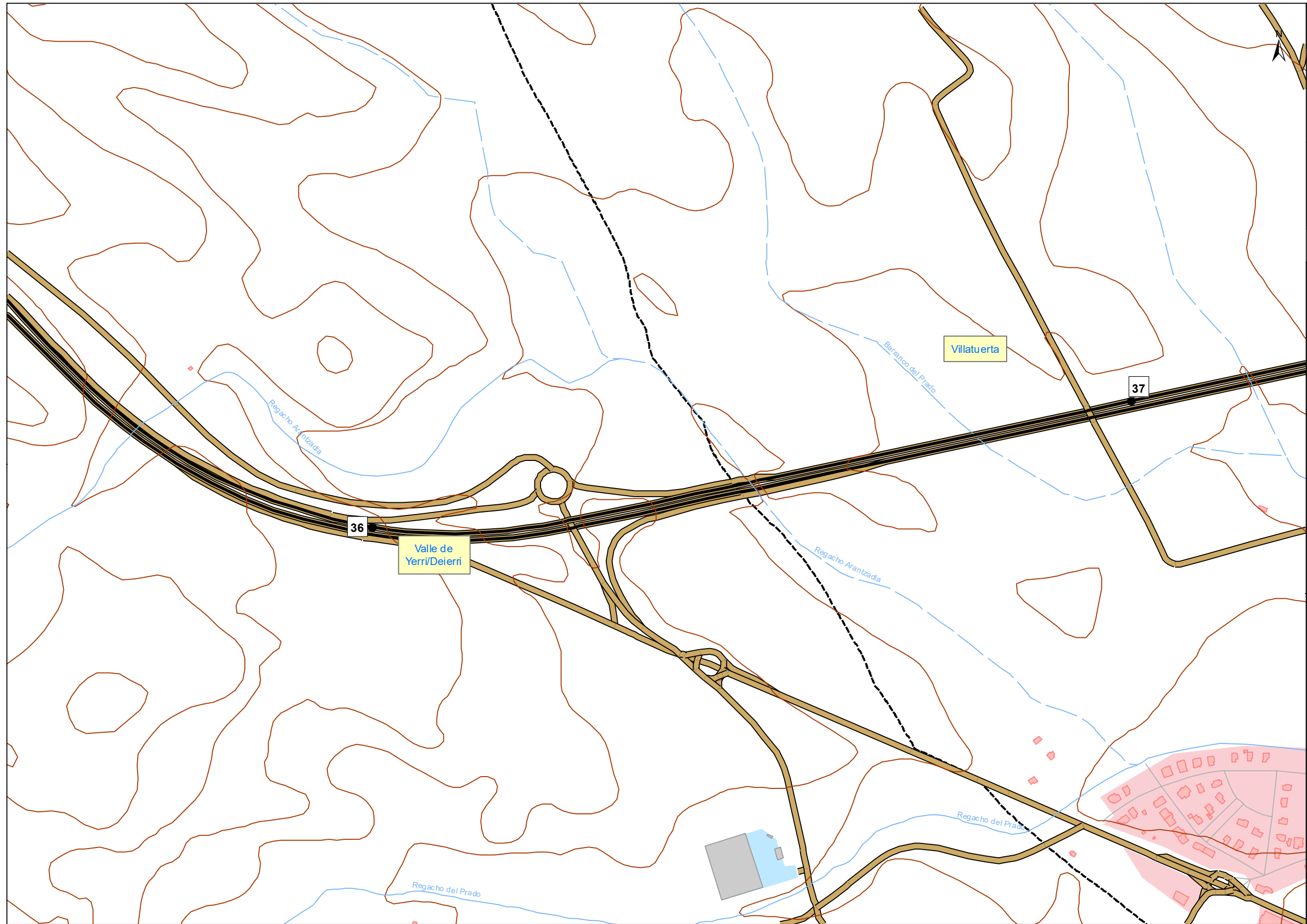
LEYENDA TEMÁTICA
Zonificación Acústica

- Residencial (AE)
 - Industrial (BE)
 - Recreativo y de espectáculos (CE)
 - Terciario (DE)
 - Sanitario, docente y cultural (EE)
- Zonas Conflicto**

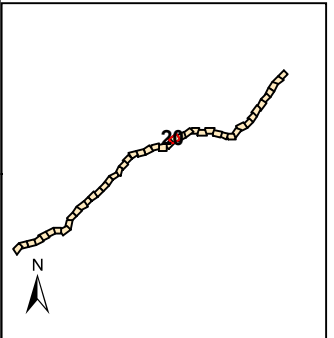
- Residencial
 - Industrial
 - Sanitario, docente y cultural
- Tipos de edificios**

- Uso residencial
 - Usos sanitario, docente y cultural
 - Otros usos
- Elementos Cartográficos**

- Túnel
- Carreteras principales
- Viario local y caminos
- Ferrocarril
- Eje
- PP.KK. Inicio-fin
- Cursos de agua
- Cursos de agua intermitente
- Hidrografía
- Zona verde
- Curvas de Nivel
- Límite municipal



UNIDAD DE MAPA
A-12_2
(P.K. 6+40 A 78+20)



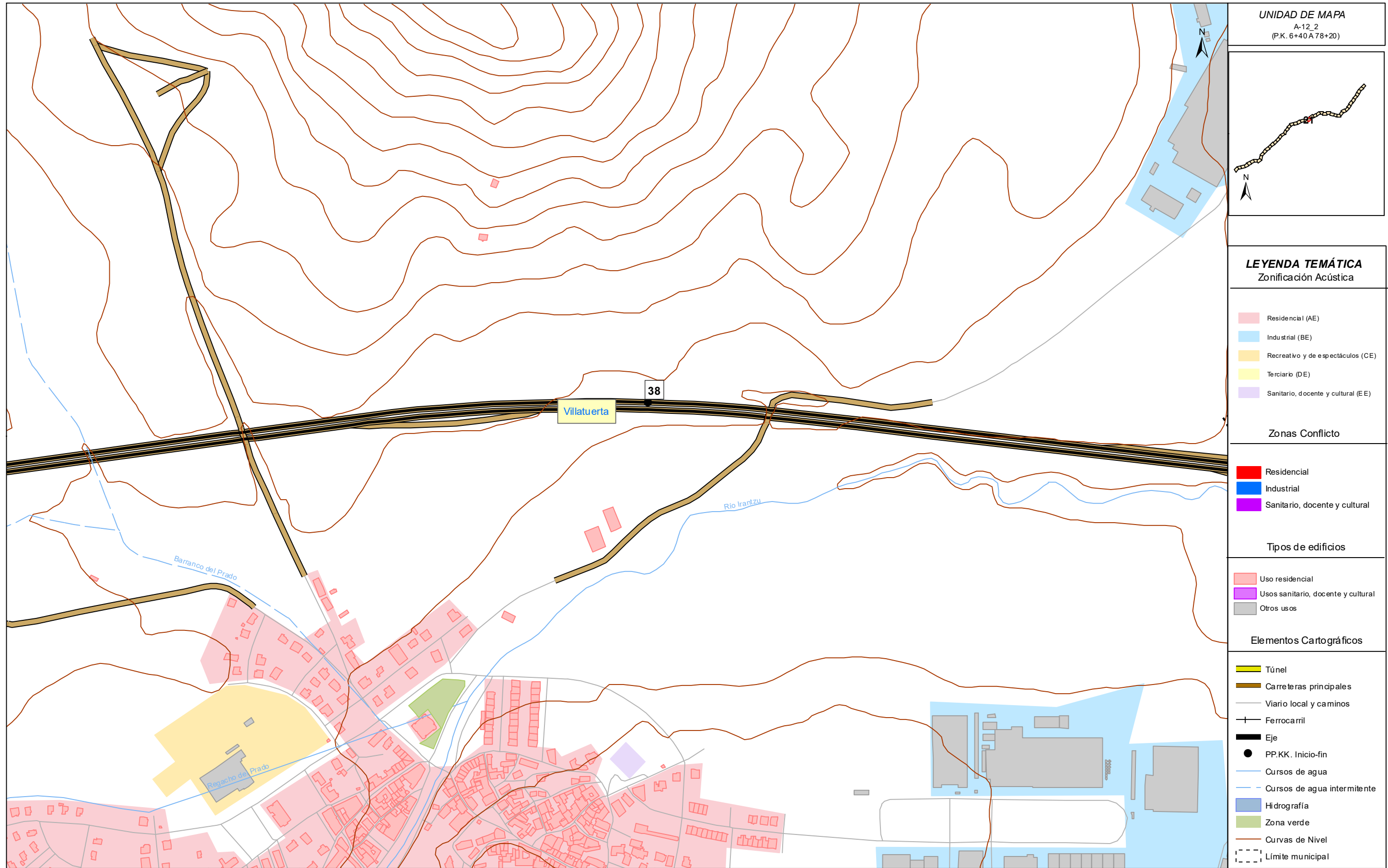
LEYENDA TEMÁTICA
Zonificación Acústica

- Residencial (AE)
 - Industrial (BE)
 - Recreativo y de espectáculos (CE)
 - Terciario (DE)
 - Sanitario, docente y cultural (EE)
- Zonas Conflicto**

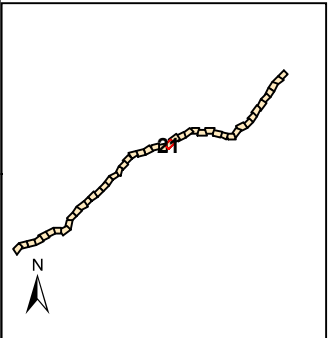
- Residencial
 - Industrial
 - Sanitario, docente y cultural
- Tipos de edificios**

- Uso residencial
 - Usos sanitario, docente y cultural
 - Otros usos
- Elementos Cartográficos**

- Túnel
- Carreteras principales
- Viario local y caminos
- Ferrocarril
- Eje
- PP.KK. Inicio-fin
- Cursos de agua
- Cursos de agua intermitente
- Hidrografía
- Zona verde
- Curvas de Nivel
- Límite municipal



UNIDAD DE MAPA
A-12_2
(P.K. 6+40 A 78+20)



LEYENDA TEMÁTICA
Zonificación Acústica

- Residencial (AE)
- Industrial (BE)
- Recreativo y de espectáculos (CE)
- Terciario (DE)
- Sanitario, docente y cultural (EE)

Zonas Conflicto

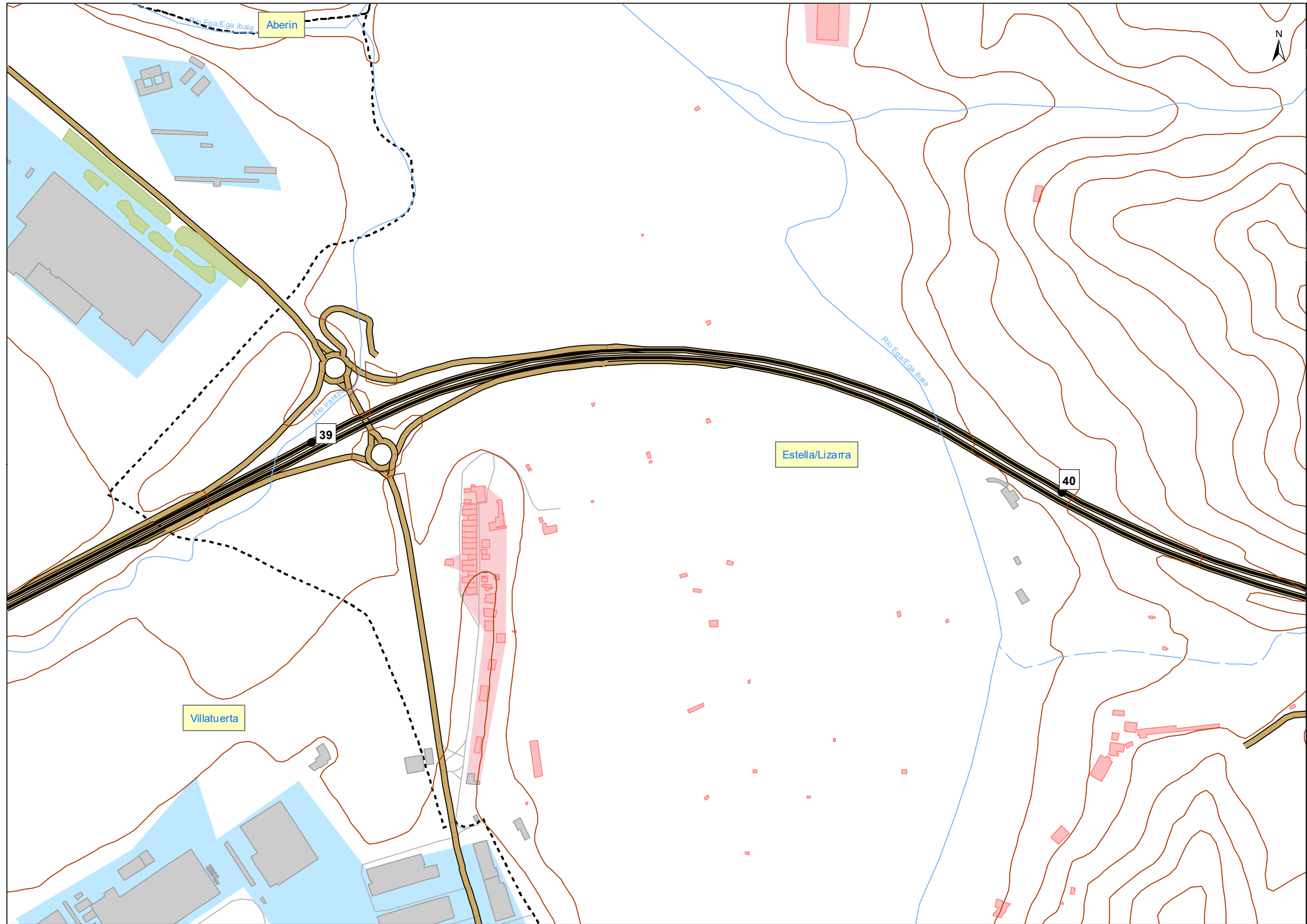
- Residencial
- Industrial
- Sanitario, docente y cultural

Tipos de edificios

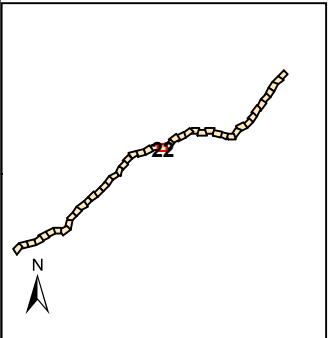
- Uso residencial
- Usos sanitario, docente y cultural
- Otros usos

Elementos Cartográficos

- Túnel
- Carreteras principales
- Viario local y caminos
- Ferrocarril
- Eje
- PP.KK. Inicio-fin
- Cursos de agua
- Cursos de agua intermitente
- Hidrografía
- Zona verde
- Curvas de Nivel
- Límite municipal



UNIDAD DE MAPA
A-12_2
(P.K. 6+40 A 78+20)



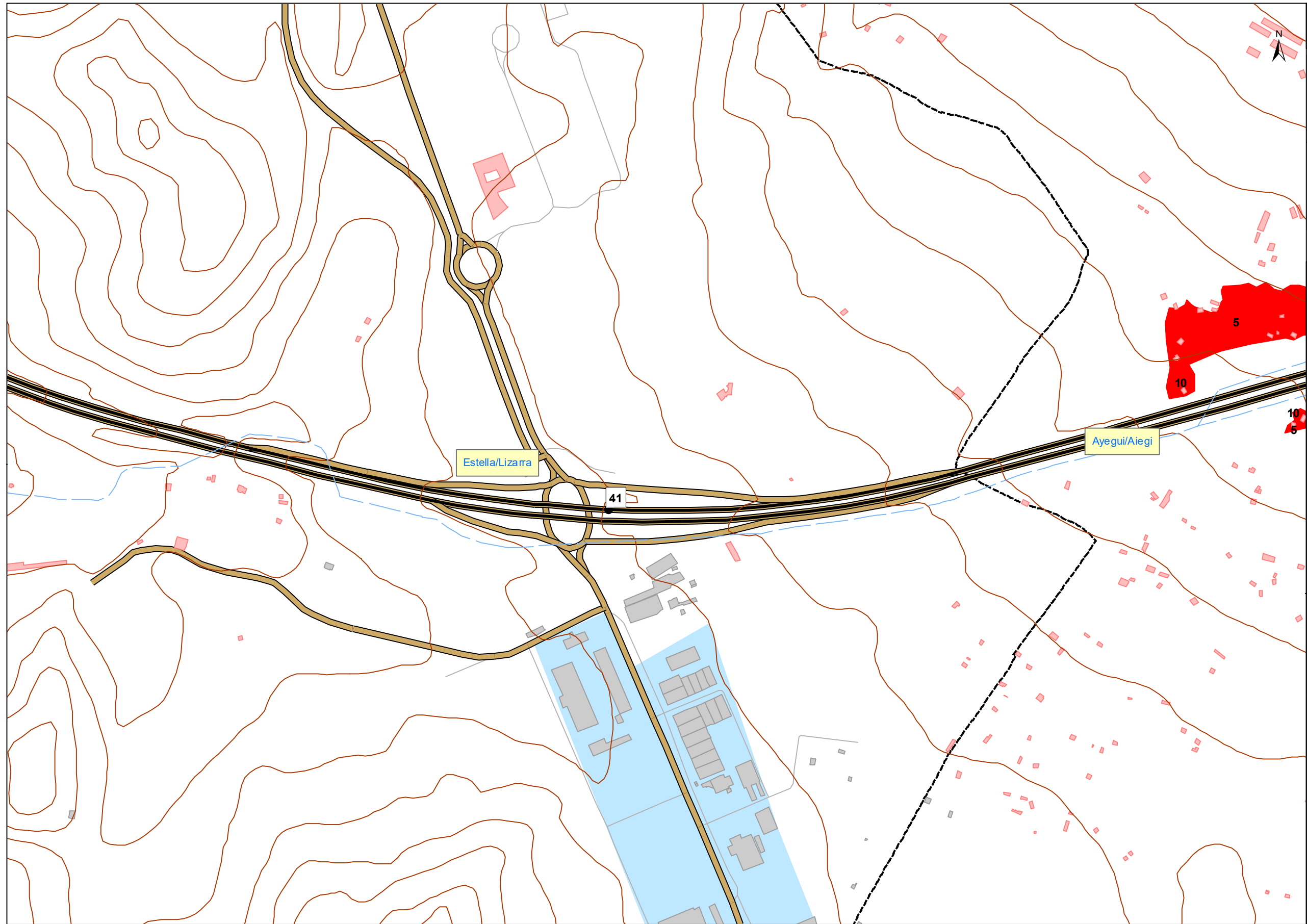
LEYENDA TEMÁTICA
Zonificación Acústica

- Residencial (AE)
 - Industrial (BE)
 - Recreativo y de espectáculos (CE)
 - Terciario (DE)
 - Sanitario, docente y cultural (EE)
- Zonas Conflicto**

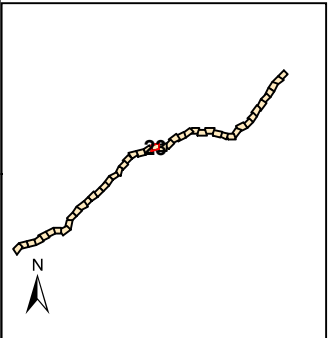
- Residencial
 - Industrial
 - Sanitario, docente y cultural
- Tipos de edificios**

- Uso residencial
 - Usos sanitario, docente y cultural
 - Otros usos
- Elementos Cartográficos**

- Túnel
- Carreteras principales
- Viario local y caminos
- Ferrocarril
- Eje
- PP.KK. Inicio-fin
- Cursos de agua
- Cursos de agua intermitente
- Hidrografía
- Zona verde
- Curvas de Nivel
- Límite municipal



UNIDAD DE MAPA
A-12_2
(P.K. 6+40 A 78+20)



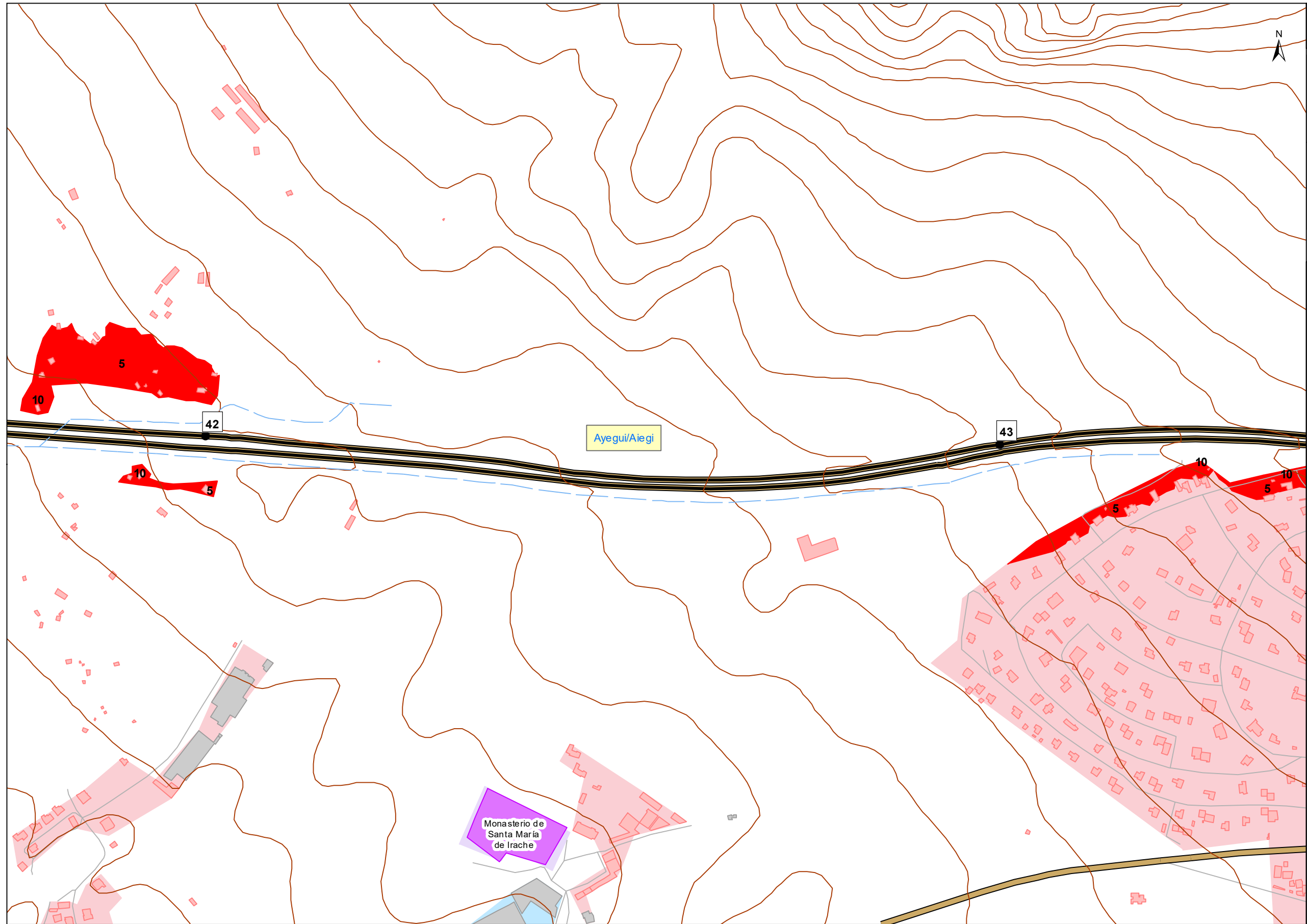
LEYENDA TEMÁTICA
Zonificación Acústica

- Residencial (AE)
 - Industrial (BE)
 - Recreativo y de espectáculos (CE)
 - Terciario (DE)
 - Sanitario, docente y cultural (EE)
- Zonas Conflicto**

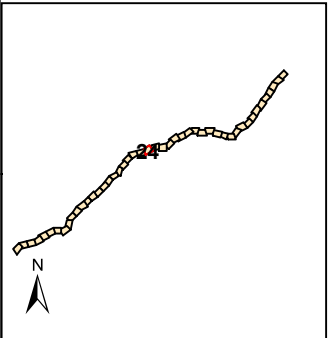
- Residencial
 - Industrial
 - Sanitario, docente y cultural
- Tipos de edificios**

- Uso residencial
 - Usos sanitario, docente y cultural
 - Otros usos
- Elementos Cartográficos**

- Túnel
- Carreteras principales
- Viario local y caminos
- Ferrocarril
- Eje
- PP.KK. Inicio-fin
- Cursos de agua
- Cursos de agua intermitente
- Hidrografía
- Zona verde
- Curvas de Nivel
- Límite municipal



UNIDAD DE MAPA
A-12_2
(P.K. 6+40 A 78+20)



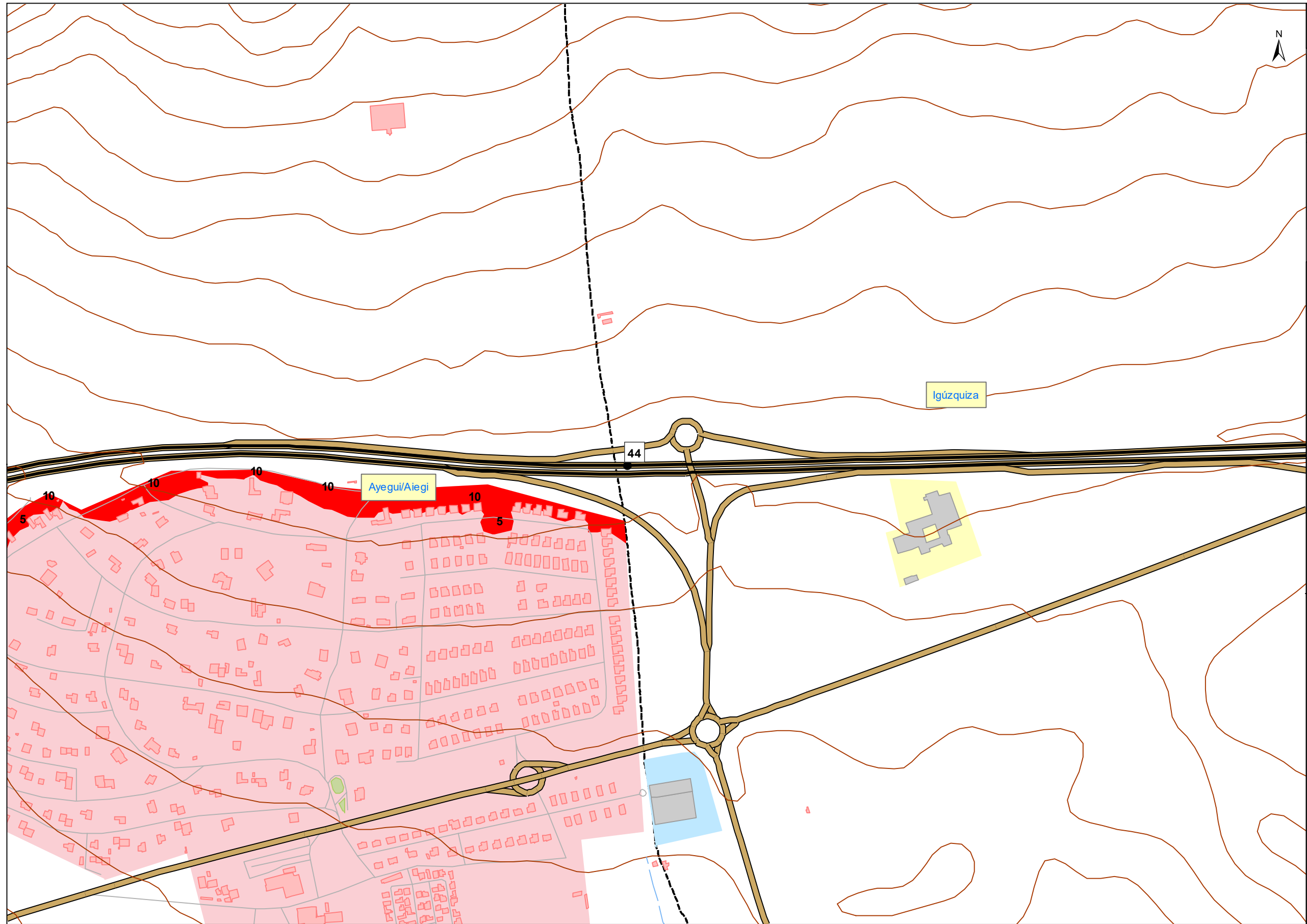
LEYENDA TEMÁTICA
Zonificación Acústica

- Residencial (AE)
 - Industrial (BE)
 - Recreativo y de espectáculos (CE)
 - Terciario (DE)
 - Sanitario, docente y cultural (EE)
- Zonas Conflicto**

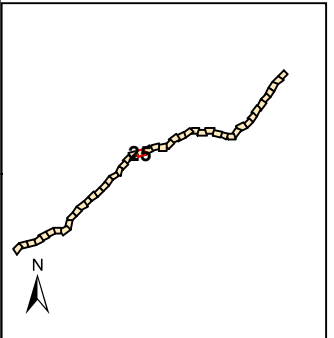
- Residencial
 - Industrial
 - Sanitario, docente y cultural
- Tipos de edificios**

- Uso residencial
 - Usos sanitario, docente y cultural
 - Otros usos
- Elementos Cartográficos**

- Túnel
- Carreteras principales
- Viario local y caminos
- Ferrocarril
- Eje
- PP.KK. Inicio-fin
- Cursos de agua
- Cursos de agua intermitente
- Hidrografía
- Zona verde
- Curvas de Nivel
- Límite municipal



UNIDAD DE MAPA
A-12_2
(P.K. 6+40 A 78+20)



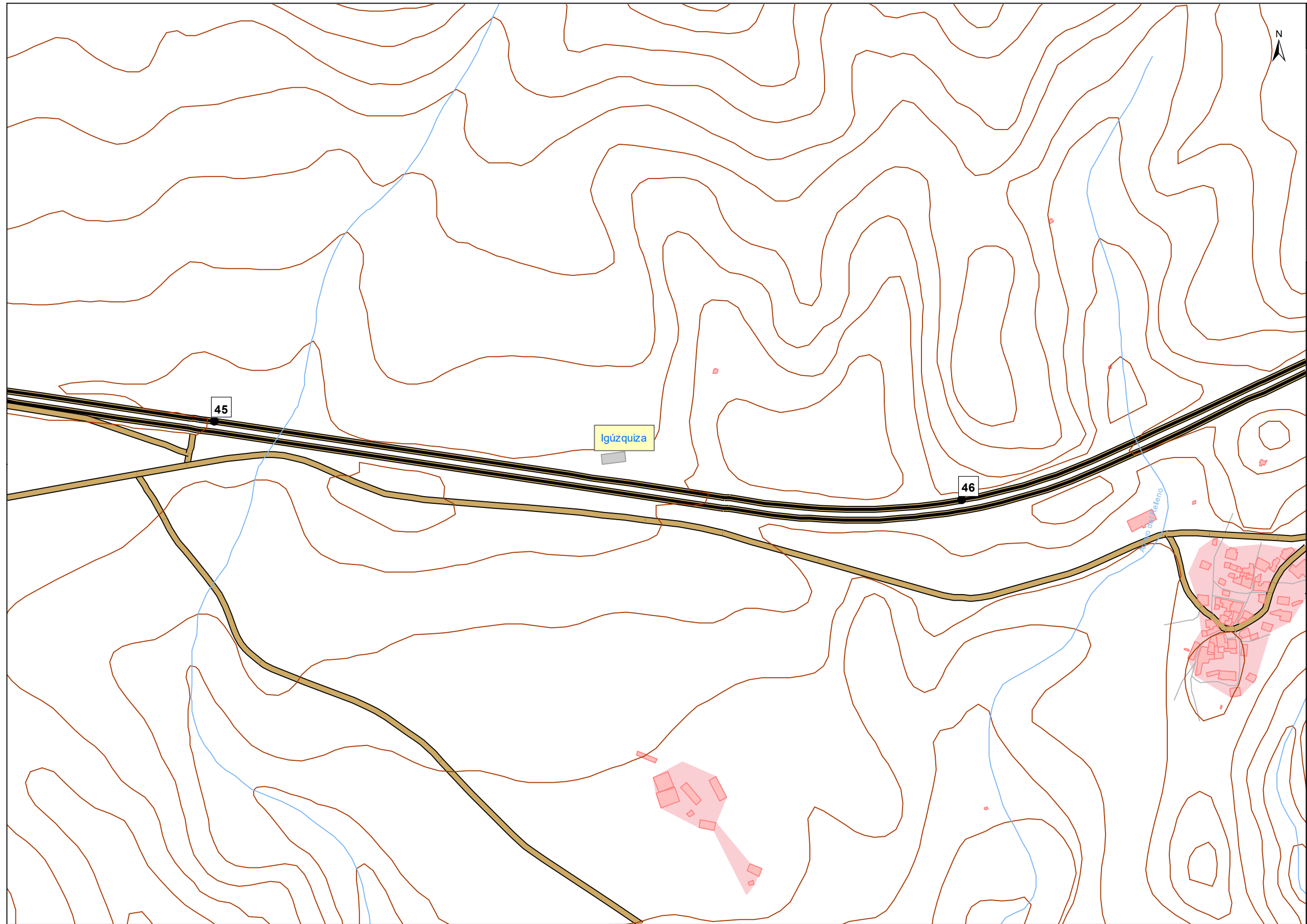
LEYENDA TEMÁTICA
Zonificación Acústica

- Residencial (AE)
 - Industrial (BE)
 - Recreativo y de espectáculos (CE)
 - Terciario (DE)
 - Sanitario, docente y cultural (EE)
- Zonas Conflicto**

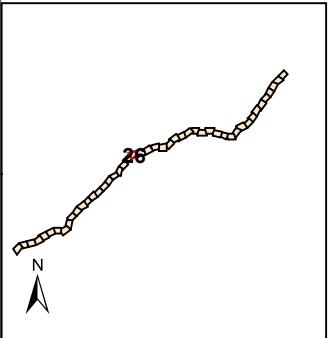
- Residencial
 - Industrial
 - Sanitario, docente y cultural
- Tipos de edificios**

- Uso residencial
 - Usos sanitario, docente y cultural
 - Otros usos
- Elementos Cartográficos**

- Túnel
- Carreteras principales
- Viario local y caminos
- Ferrocarril
- Eje
- PP.KK. Inicio-fin
- Cursos de agua
- Cursos de agua intermitente
- Hidrografía
- Zona verde
- Curvas de Nivel
- Límite municipal



UNIDAD DE MAPA
A-12_2
(P.K. 6+40 A 78+20)



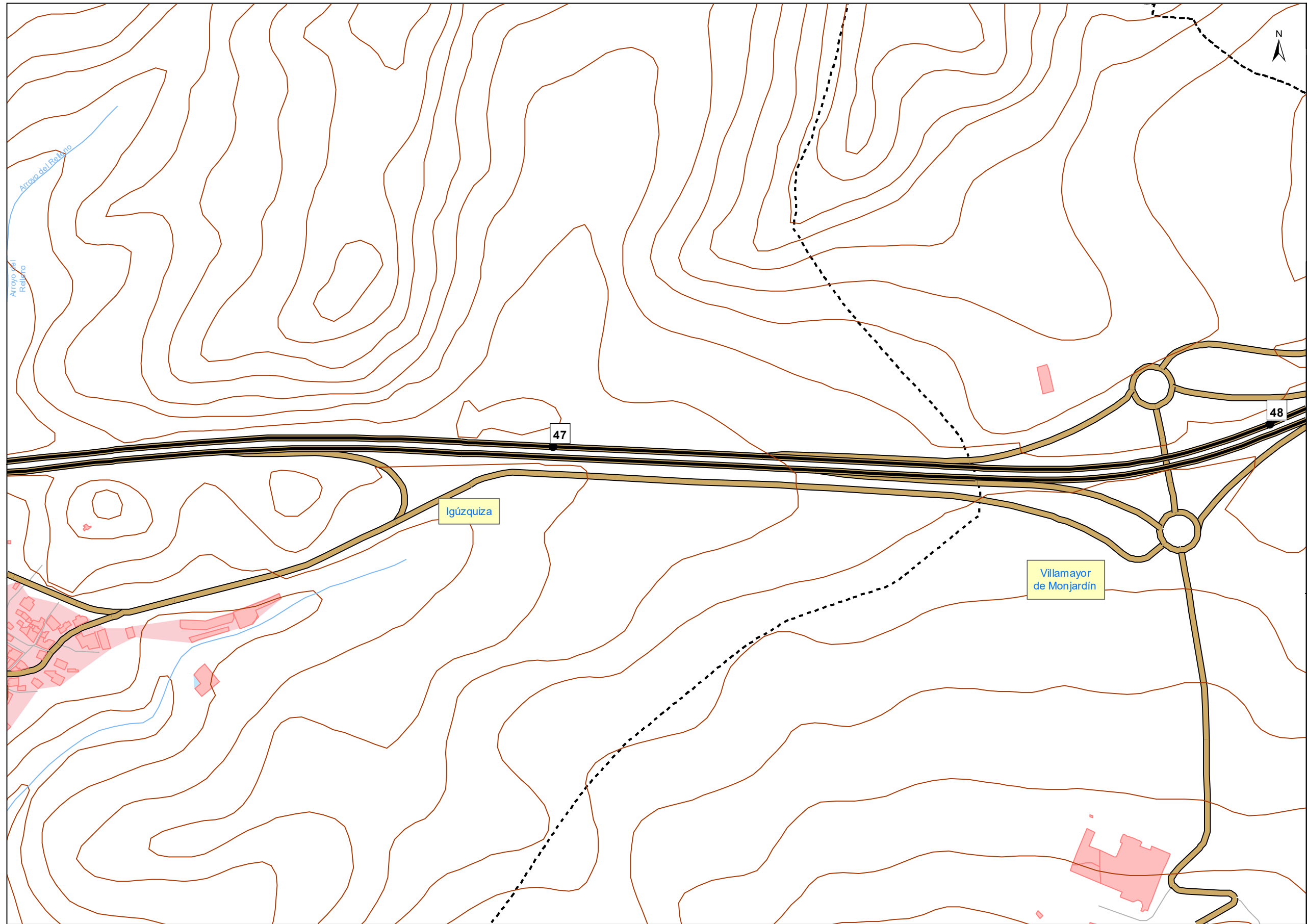
LEYENDA TEMÁTICA
Zonificación Acústica

- Residencial (AE)
 - Industrial (BE)
 - Recreativo y de espectáculos (CE)
 - Terciario (DE)
 - Sanitario, docente y cultural (EE)
- Zonas Conflicto**

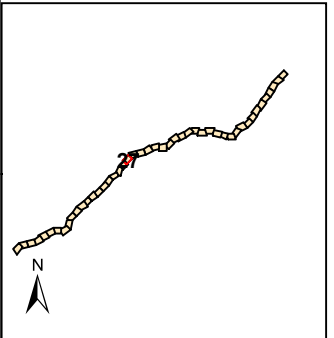
- Residencial
 - Industrial
 - Sanitario, docente y cultural
- Tipos de edificios**

- Uso residencial
 - Usos sanitario, docente y cultural
 - Otros usos
- Elementos Cartográficos**

- Túnel
- Carreteras principales
- Viario local y caminos
- Ferrocarril
- Eje
- PP.KK. Inicio-fin
- Cursos de agua
- Cursos de agua intermitente
- Hidrografía
- Zona verde
- Curvas de Nivel
- Límite municipal



UNIDAD DE MAPA
A-12_2
(P.K. 6+40 A 78+20)



LEYENDA TEMÁTICA
Zonificación Acústica

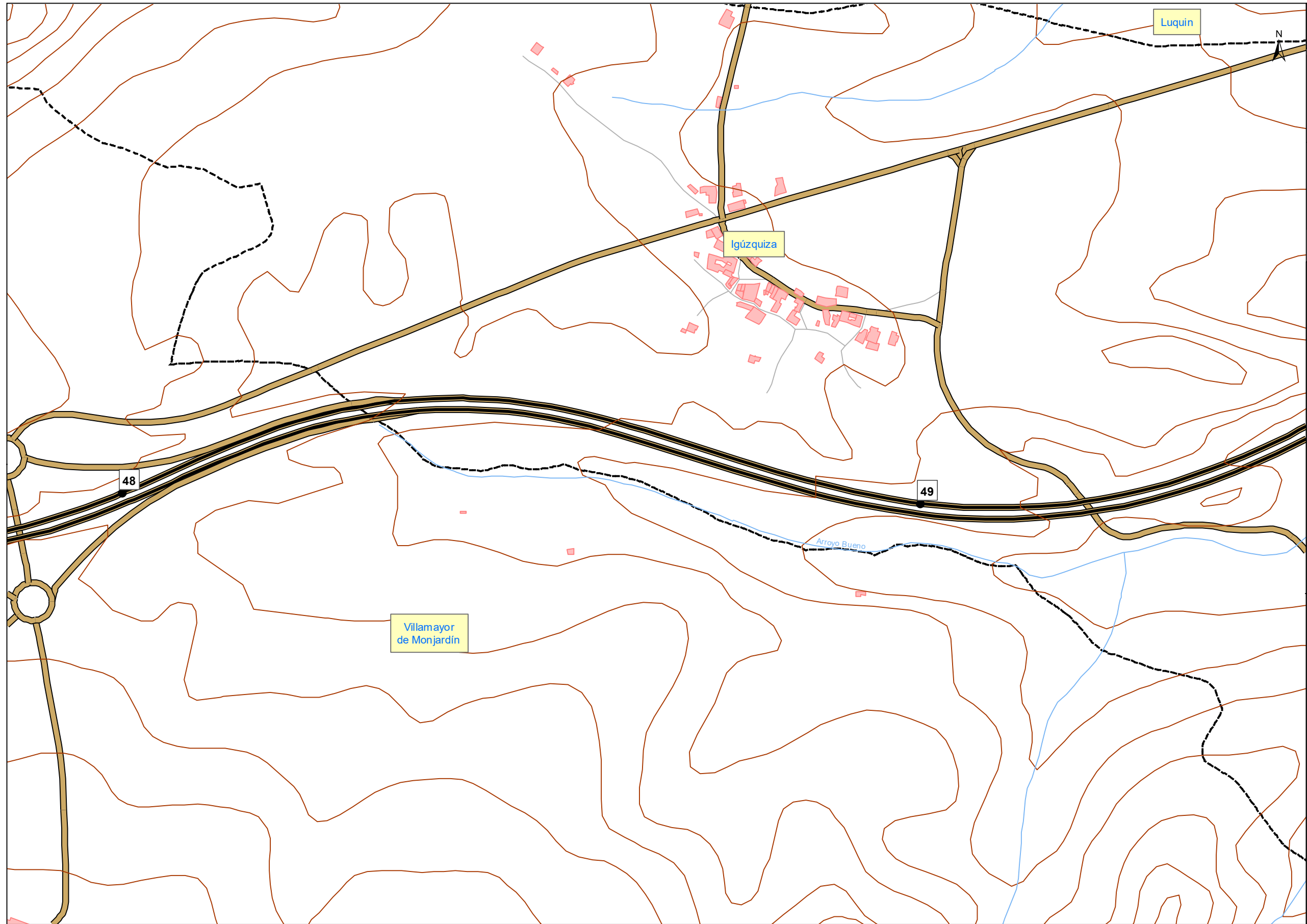
- Residencial (AE)
 - Industrial (BE)
 - Recreativo y de espectáculos (CE)
 - Terciario (DE)
 - Sanitario, docente y cultural (EE)
- Zonas Conflicto**

- Residencial
 - Industrial
 - Sanitario, docente y cultural
- Tipos de edificios**

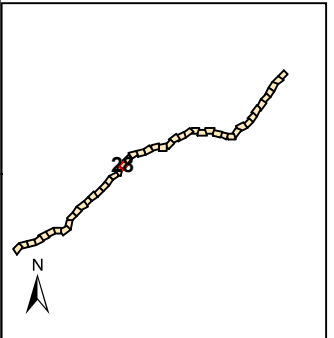
- Uso residencial
- Usos sanitario, docente y cultural
- Otros usos

Elementos Cartográficos

- Túnel
- Carreteras principales
- Viario local y caminos
- Ferrocarril
- Eje
- PP.KK. Inicio-fin
- Cursos de agua
- Cursos de agua intermitente
- Hidrografía
- Zona verde
- Curvas de Nivel
- Límite municipal



UNIDAD DE MAPA
A-12_2
(P.K. 6+40 A 78+20)



LEYENDA TEMÁTICA
Zonificación Acústica

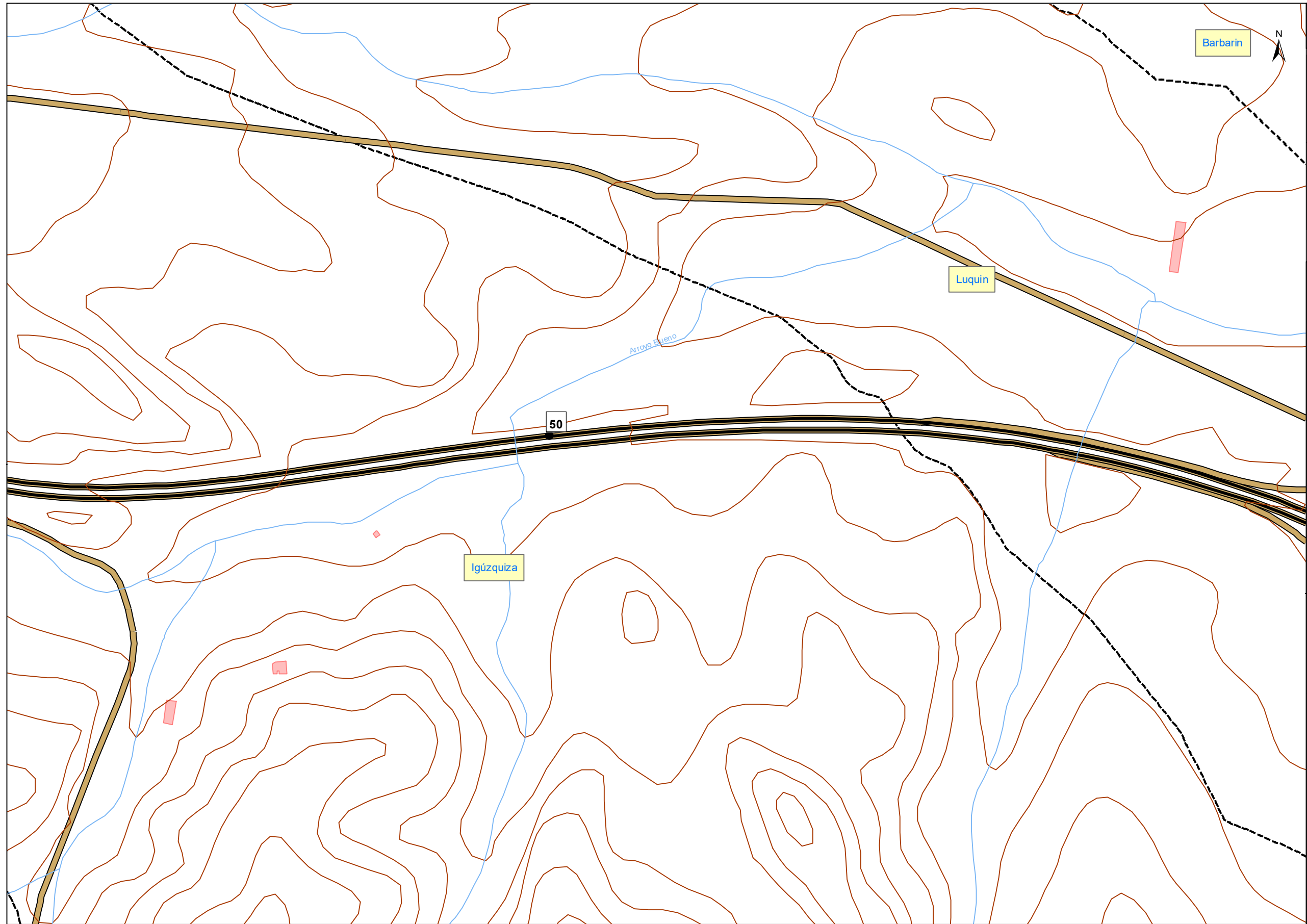
- Residencial (AE)
 - Industrial (BE)
 - Recreativo y de espectáculos (CE)
 - Terciario (DE)
 - Sanitario, docente y cultural (EE)
- Zonas Conflicto**

- Residencial
 - Industrial
 - Sanitario, docente y cultural
- Tipos de edificios**

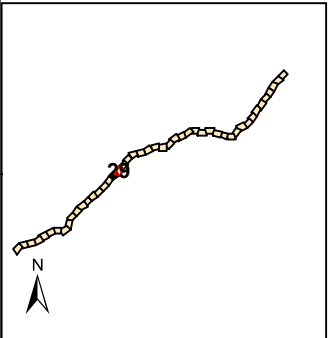
- Uso residencial
- Usos sanitario, docente y cultural
- Otros usos

Elementos Cartográficos

- Túnel
- Carreteras principales
- Viario local y caminos
- Ferrocarril
- Eje
- PP.KK. Inicio-fin
- Cursos de agua
- Cursos de agua intermitente
- Hidrografía
- Zona verde
- Curvas de Nivel
- Límite municipal



UNIDAD DE MAPA
A-12_2
(P.K. 6+40 A 78+20)



LEYENDA TEMÁTICA
Zonificación Acústica

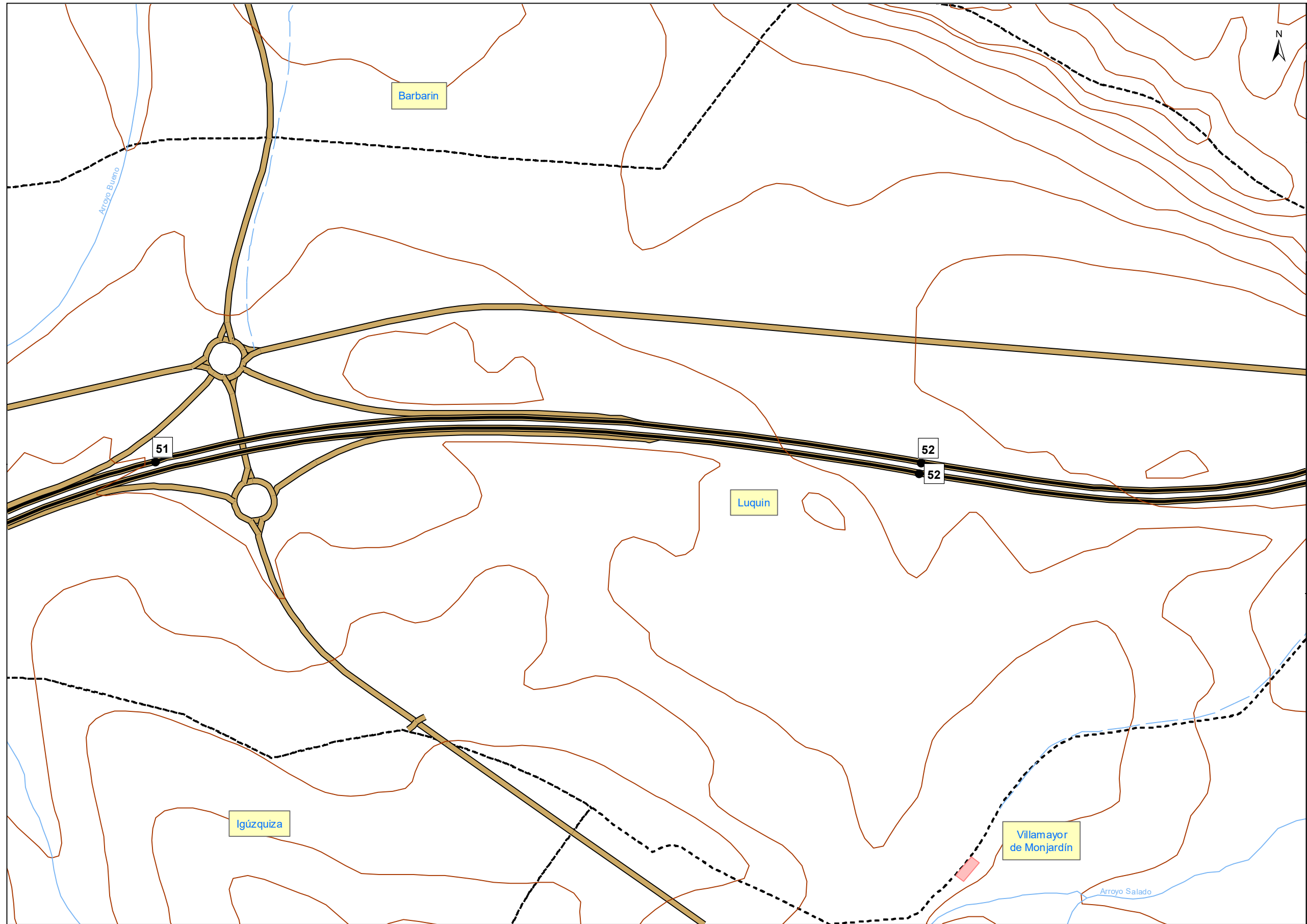
- Residencial (AE)
 - Industrial (BE)
 - Recreativo y de espectáculos (CE)
 - Terciario (DE)
 - Sanitario, docente y cultural (EE)
- Zonas Conflicto**

- Residencial
 - Industrial
 - Sanitario, docente y cultural
- Tipos de edificios**

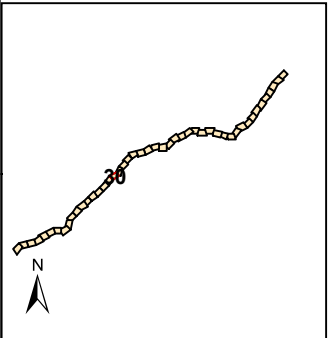
- Uso residencial
- Usos sanitario, docente y cultural
- Otros usos

Elementos Cartográficos

- Túnel
- Carreteras principales
- Viario local y caminos
- Ferrocarril
- Eje
- PP.KK. Inicio-fin
- Cursos de agua
- Cursos de agua intermitente
- Hidrografía
- Zona verde
- Curvas de Nivel
- Límite municipal



UNIDAD DE MAPA
A-12_2
(P.K. 6+40 A 78+20)



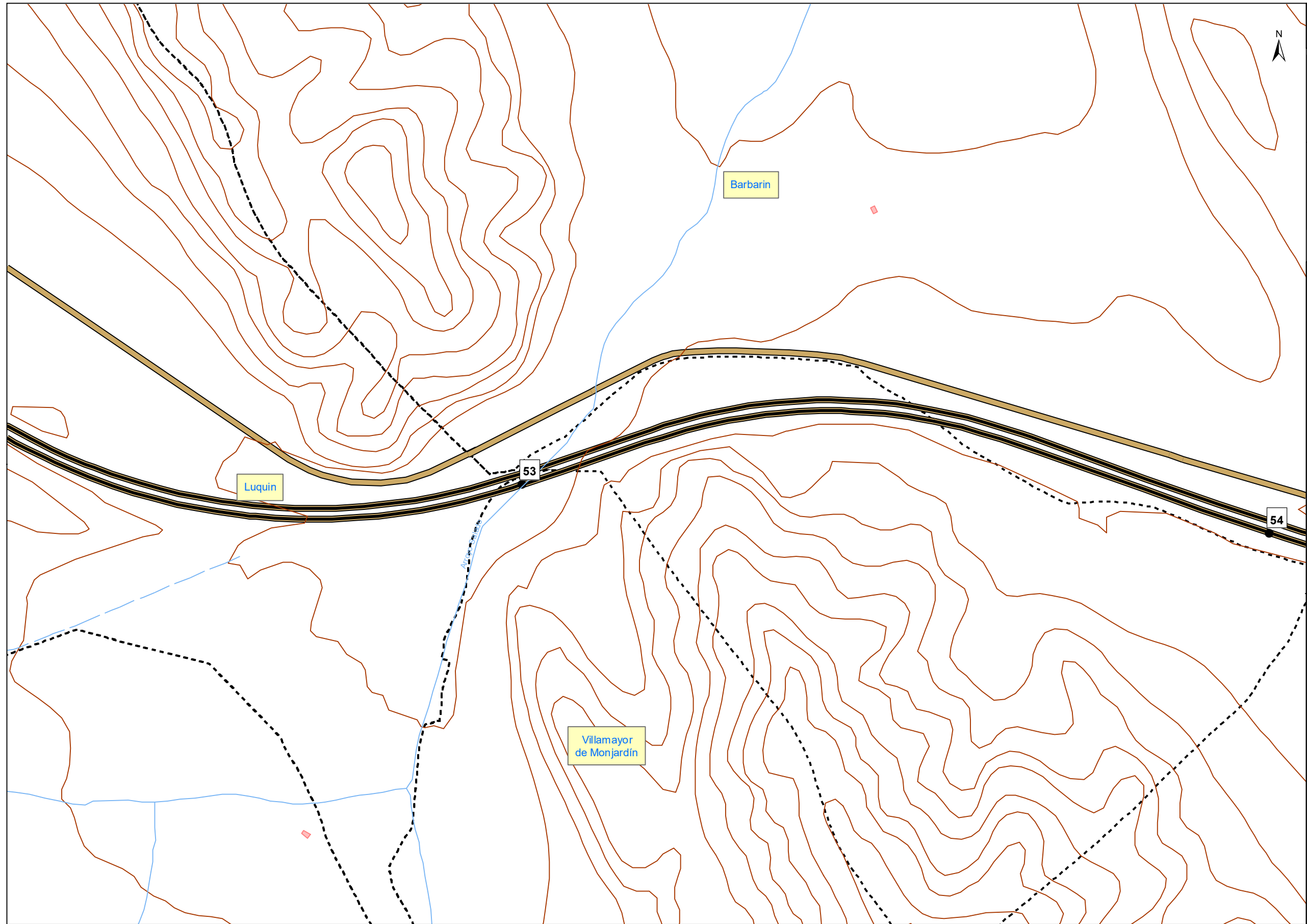
LEYENDA TEMÁTICA
Zonificación Acústica

- Residencial (AE)
 - Industrial (BE)
 - Recreativo y de espectáculos (CE)
 - Terciario (DE)
 - Sanitario, docente y cultural (EE)
- Zonas Conflicto**

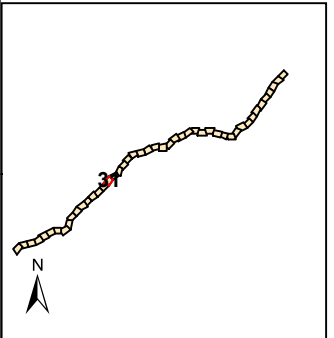
- Residencial
 - Industrial
 - Sanitario, docente y cultural
- Tipos de edificios**

- Uso residencial
 - Usos sanitario, docente y cultural
 - Otros usos
- Elementos Cartográficos**

- Túnel
- Carreteras principales
- Viario local y caminos
- Ferrocarril
- Eje
- PP.KK. Inicio-fin
- Cursos de agua
- Cursos de agua intermitente
- Hidrografía
- Zona verde
- Curvas de Nivel
- Límite municipal



UNIDAD DE MAPA
A-12_2
(P.K. 6+40 A 78+20)



LEYENDA TEMÁTICA
Zonificación Acústica

- Residencial (AE)
- Industrial (BE)
- Recreativo y de espectáculos (CE)
- Terciario (DE)
- Sanitario, docente y cultural (EE)

Zonas Conflicto

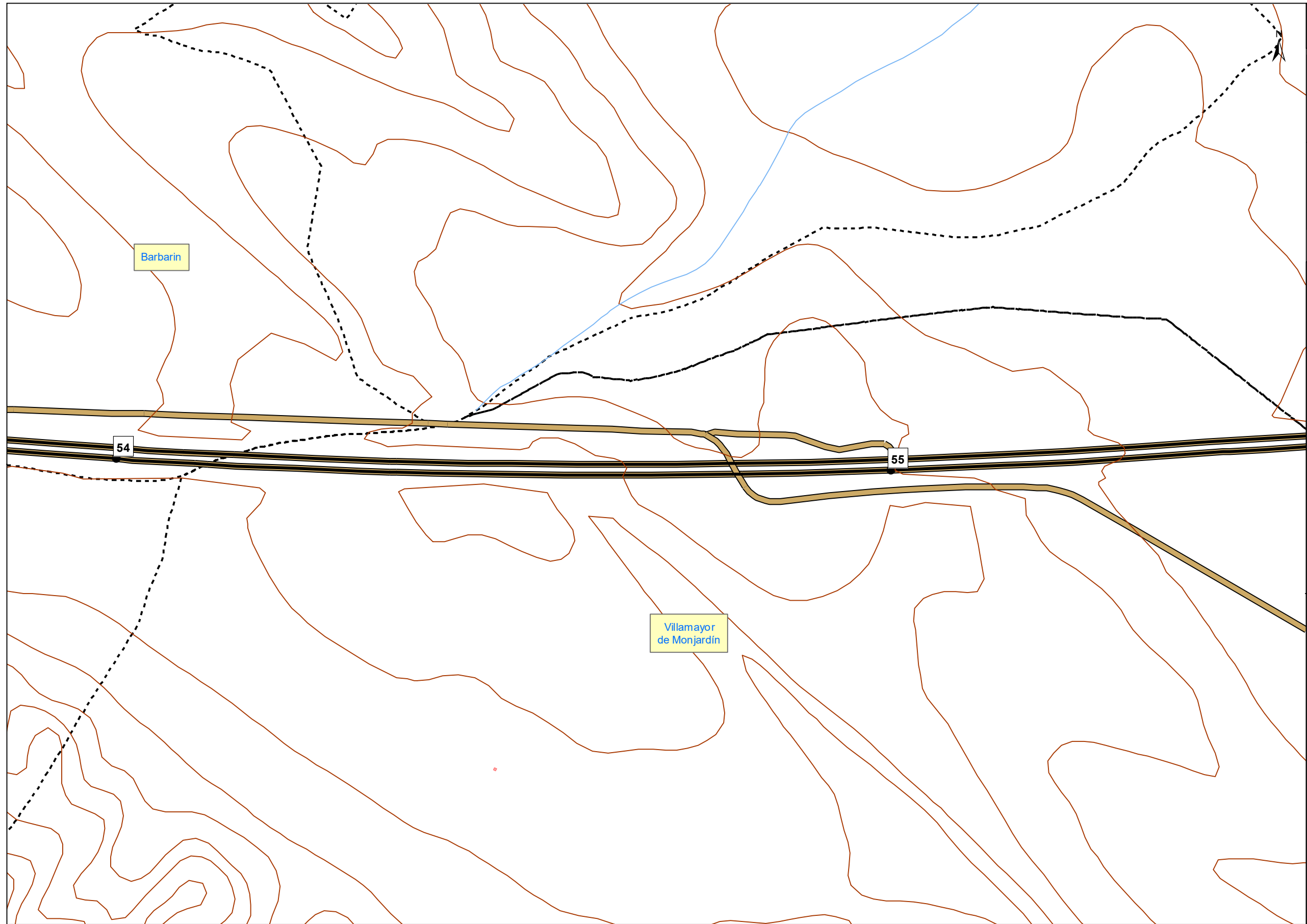
- Residencial
- Industrial
- Sanitario, docente y cultural

Tipos de edificios

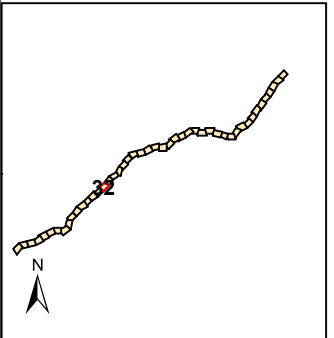
- Uso residencial
- Usos sanitario, docente y cultural
- Otros usos

Elementos Cartográficos

- Túnel
- Carreteras principales
- Viario local y caminos
- Ferrocarril
- Eje
- PP.KK. Inicio-fin
- Cursos de agua
- Cursos de agua intermitente
- Hidrografía
- Zona verde
- Curvas de Nivel
- Límite municipal



UNIDAD DE MAPA
A-12_2
(P.K. 6+40 A 78+20)



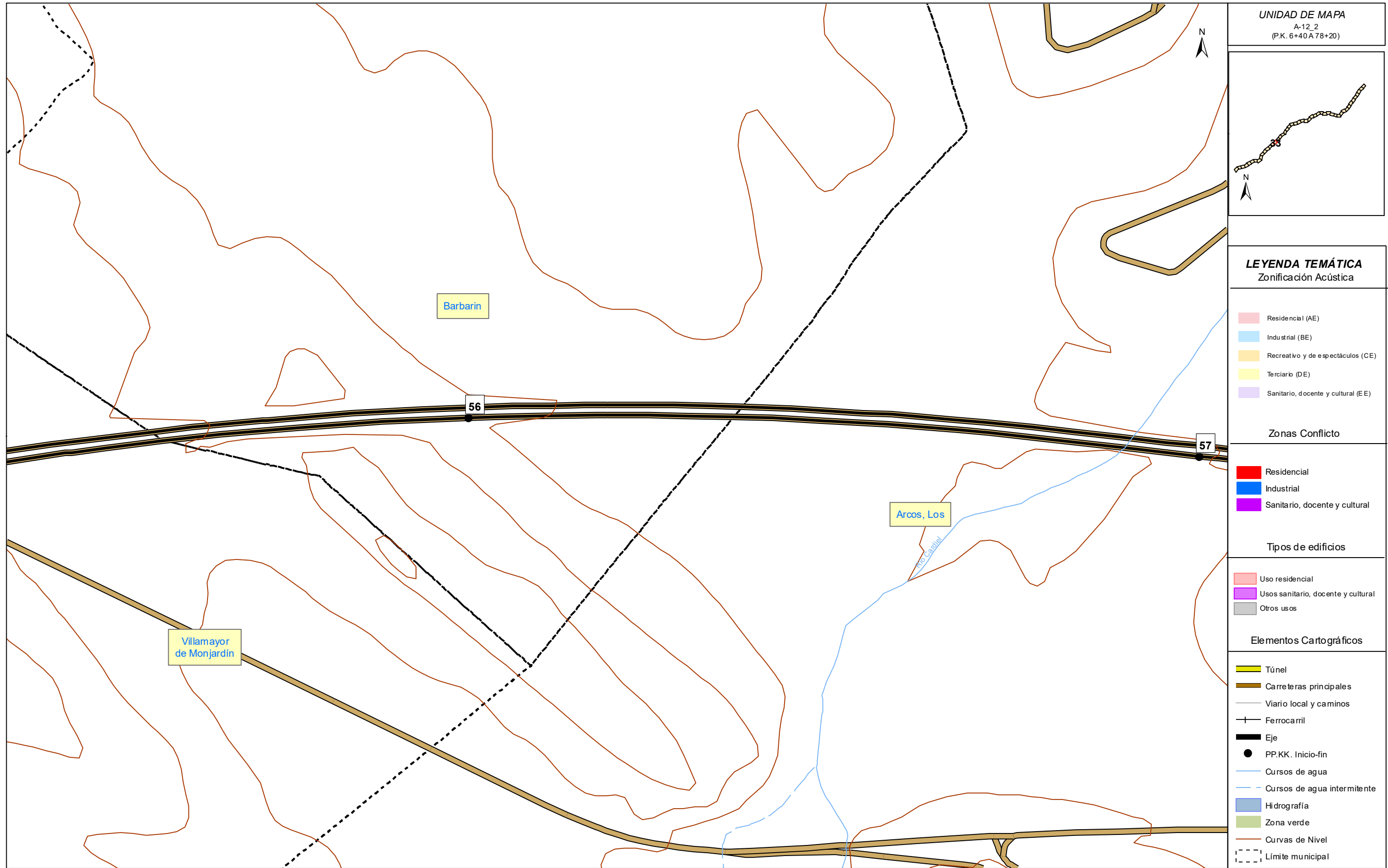
LEYENDA TEMÁTICA
Zonificación Acústica

- Residencial (AE)
 - Industrial (BE)
 - Recreativo y de espectáculos (CE)
 - Terciario (DE)
 - Sanitario, docente y cultural (EE)
- Zonas Conflicto**

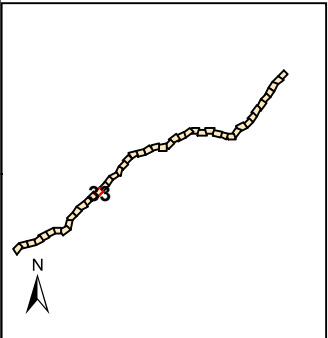
- Residencial
 - Industrial
 - Sanitario, docente y cultural
- Tipos de edificios**

- Uso residencial
 - Usos sanitario, docente y cultural
 - Otros usos
- Elementos Cartográficos**

- Túnel
- Carreteras principales
- Viario local y caminos
- Ferrocarril
- Eje
- PP.KK. Inicio-fin
- Cursos de agua
- Cursos de agua intermitente
- Hidrografía
- Zona verde
- Curvas de Nivel
- Límite municipal



UNIDAD DE MAPA
A-12_2
(P.K. 6+40 A 78+20)



LEYENDA TEMÁTICA
Zonificación Acústica

- Residencial (AE)
- Industrial (BE)
- Recreativo y de espectáculos (CE)
- Terciario (DE)
- Sanitario, docente y cultural (EE)

Zonas Conflicto

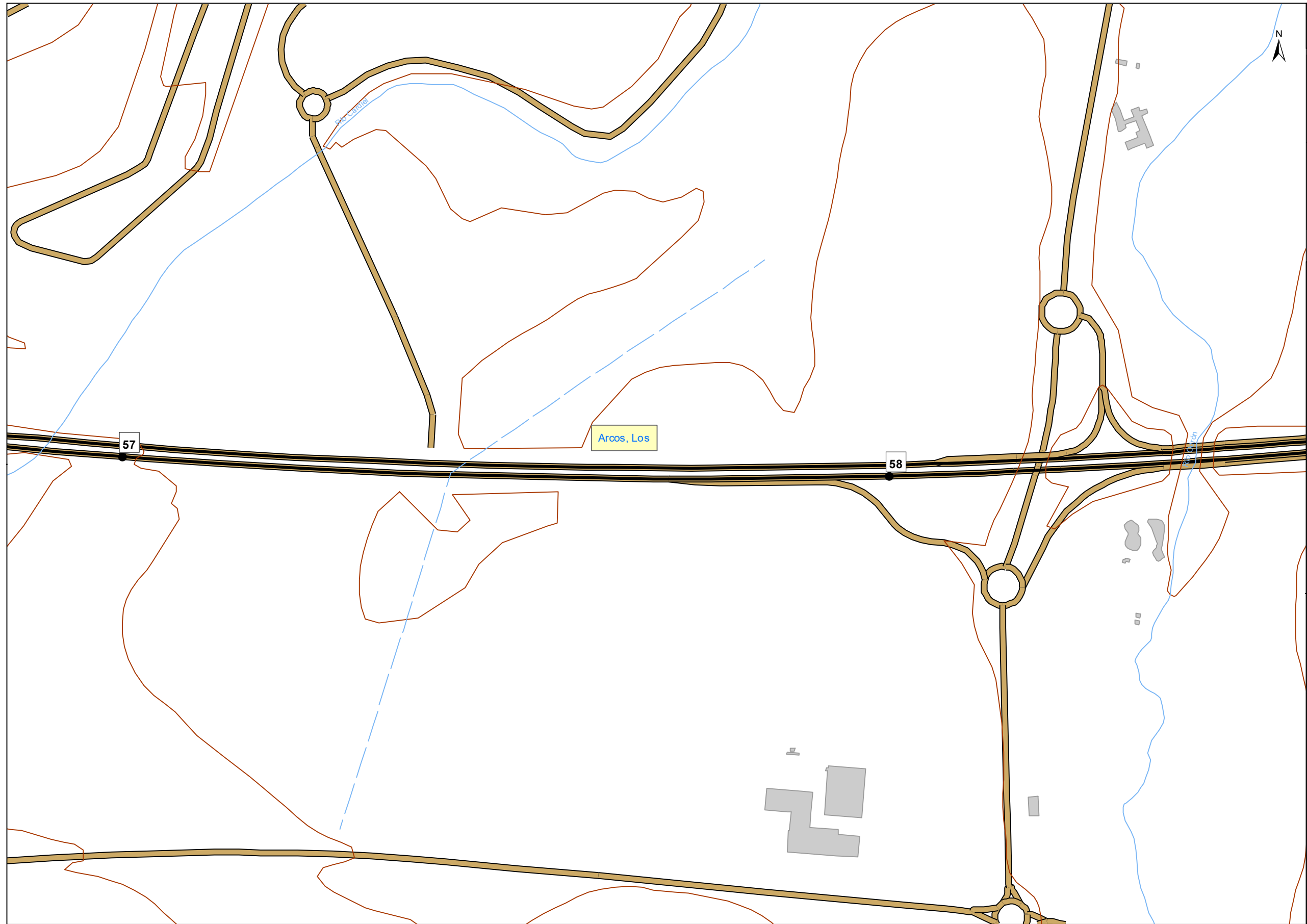
- Residencial
- Industrial
- Sanitario, docente y cultural

Tipos de edificios

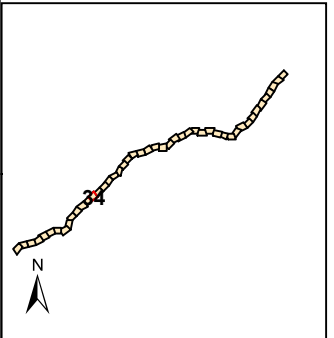
- Uso residencial
- Usos sanitario, docente y cultural
- Otros usos

Elementos Cartográficos

- Túnel
- Carreteras principales
- Viario local y caminos
- Ferrocarril
- Eje
- PP.KK. Inicio-fin
- Cursos de agua
- Cursos de agua intermitente
- Hidrografía
- Zona verde
- Curvas de Nivel
- Límite municipal



UNIDAD DE MAPA
A-12_2
(P.K. 6+40 A 78+20)



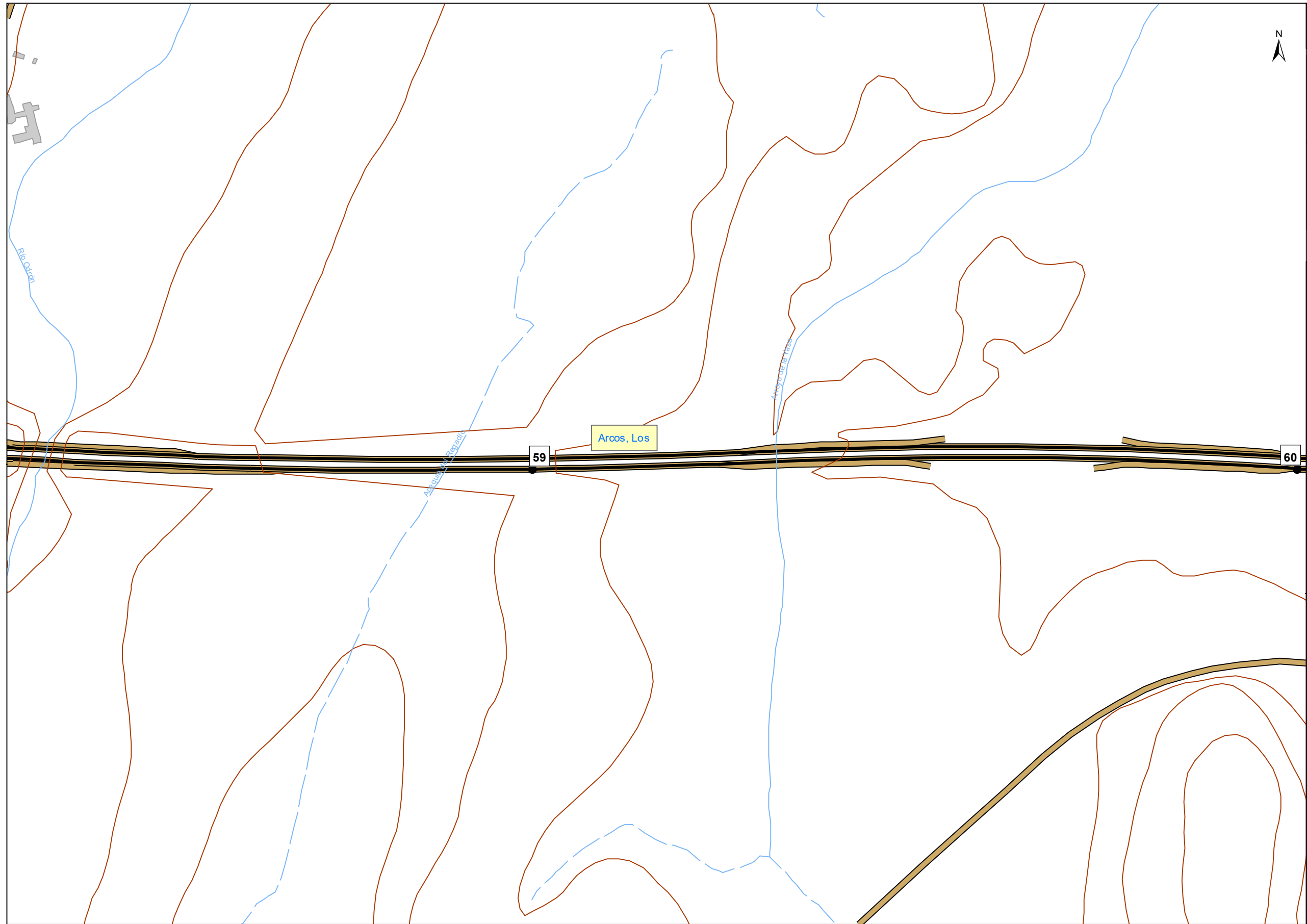
LEYENDA TEMÁTICA
Zonificación Acústica

- Residencial (AE)
 - Industrial (BE)
 - Recreativo y de espectáculos (CE)
 - Terciario (DE)
 - Sanitario, docente y cultural (EE)
- Zonas Conflicto**

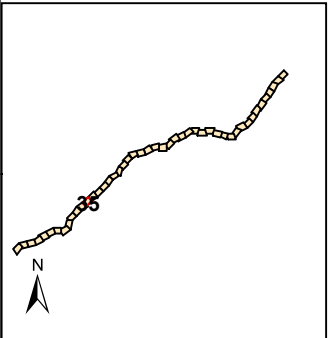
- Residencial
 - Industrial
 - Sanitario, docente y cultural
- Tipos de edificios**

- Uso residencial
 - Usos sanitario, docente y cultural
 - Otros usos
- Elementos Cartográficos**

- Túnel
- Carreteras principales
- Viario local y caminos
- Ferrocarril
- Eje
- PP.KK. Inicio-fin
- Cursos de agua
- Cursos de agua intermitente
- Hidrografía
- Zona verde
- Curvas de Nivel
- Límite municipal



UNIDAD DE MAPA
A-12_2
(P.K. 6+40 A 78+20)



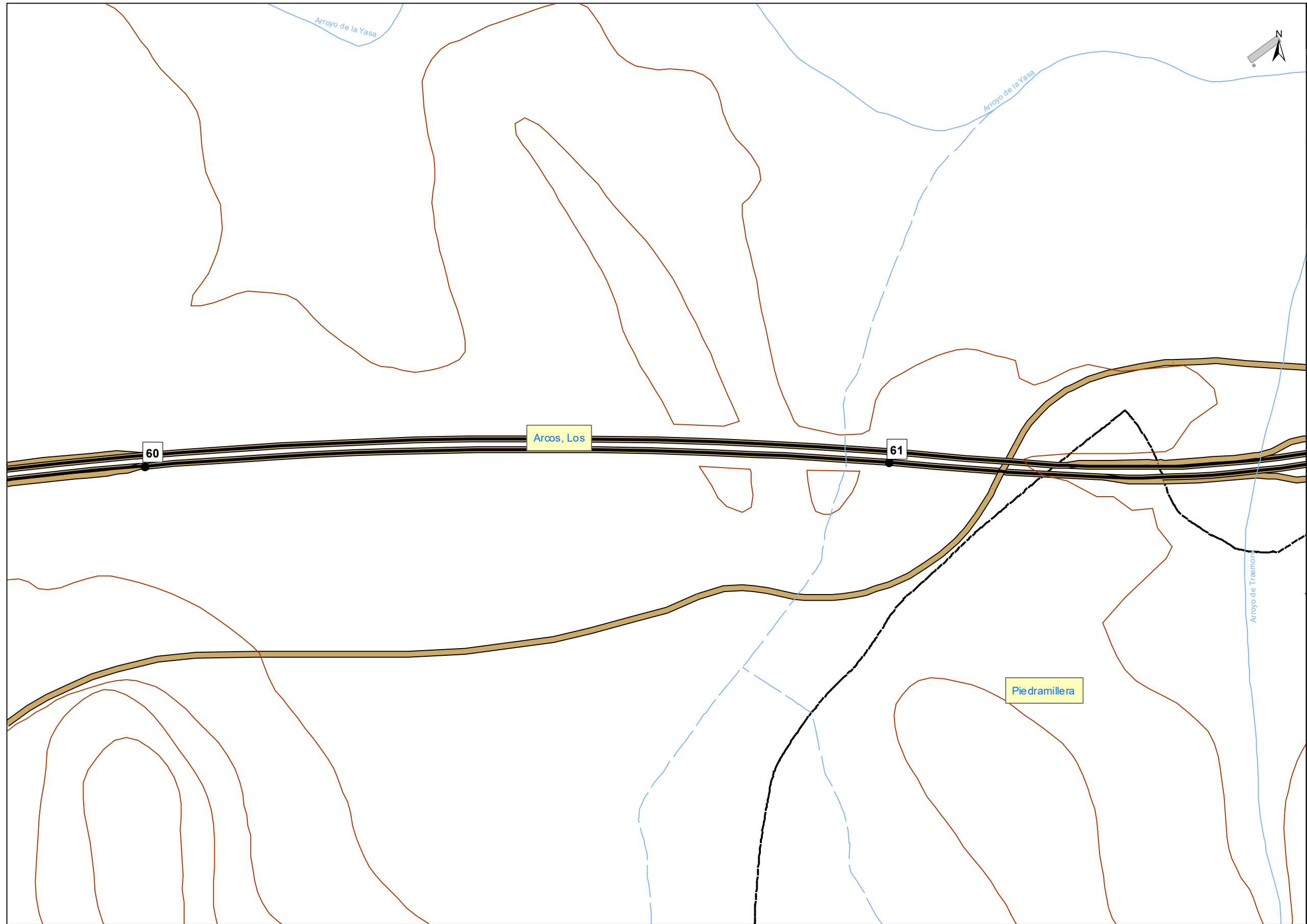
LEYENDA TEMÁTICA
Zonificación Acústica

- Residencial (AE)
 - Industrial (BE)
 - Recreativo y de espectáculos (CE)
 - Terciario (DE)
 - Sanitario, docente y cultural (EE)
- Zonas Conflicto**

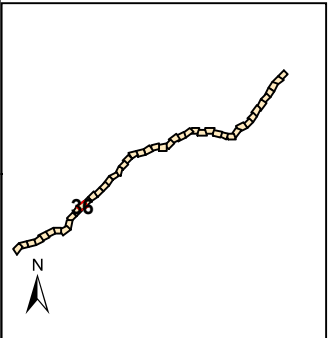
- Residencial
 - Industrial
 - Sanitario, docente y cultural
- Tipos de edificios**

- Uso residencial
 - Usos sanitario, docente y cultural
 - Otros usos
- Elementos Cartográficos**

- Túnel
- Carreteras principales
- Viario local y caminos
- Ferrocarril
- Eje
- PP.KK. Inicio-fin
- Cursos de agua
- Cursos de agua intermitente
- Hidrografía
- Zona verde
- Curvas de Nivel
- Límite municipal



UNIDAD DE MAPA
A-12_2
(P.K. 6+40 A 78+20)



LEYENDA TEMÁTICA
Zonificación Acústica

- Residencial (AE)
- Industrial (BE)
- Recreativo y de espectáculos (CE)
- Terciario (DE)
- Sanitario, docente y cultural (EE)

Zonas Conflicto

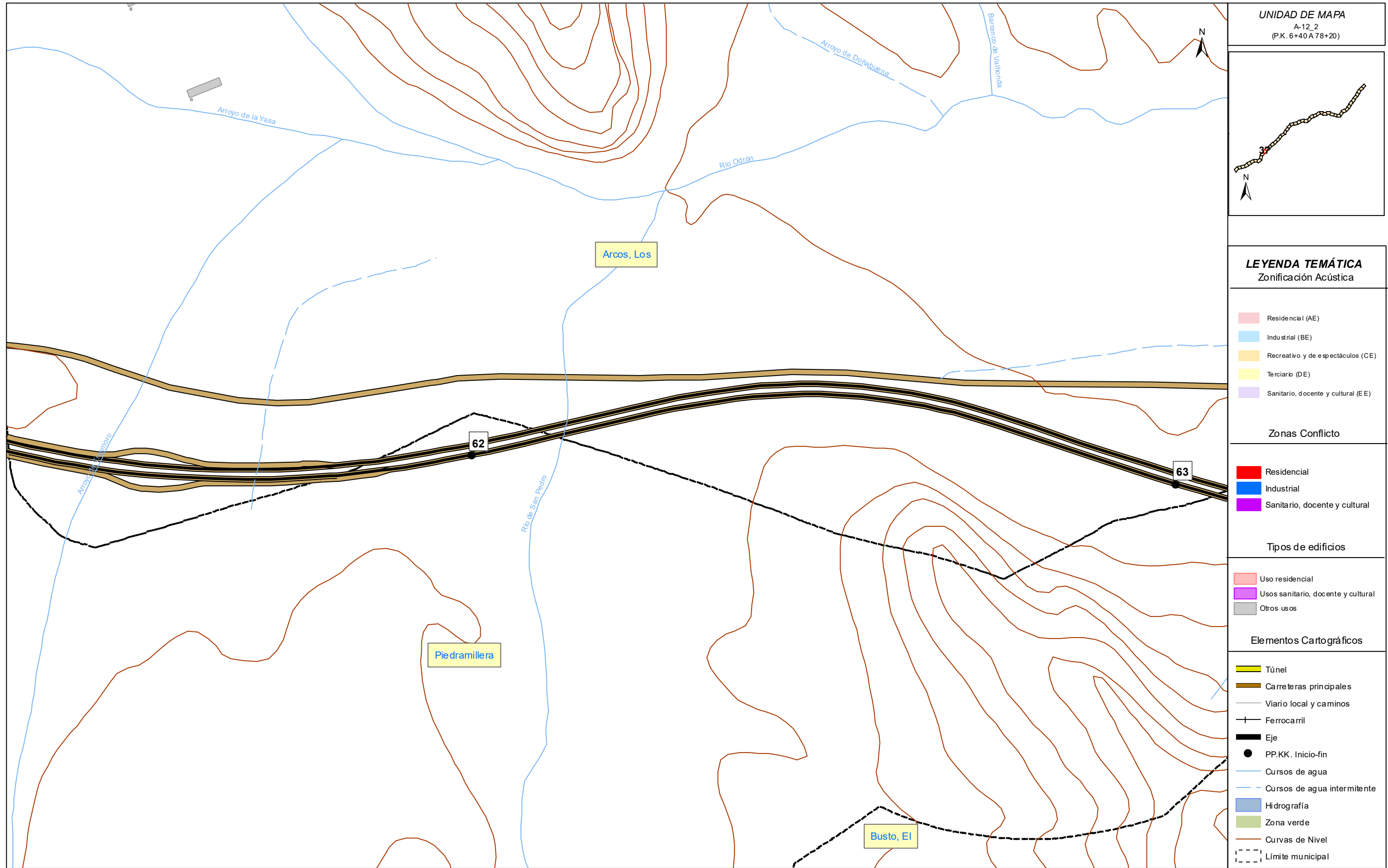
- Residencial
- Industrial
- Sanitario, docente y cultural

Tipos de edificios

- Uso residencial
- Usos sanitario, docente y cultural
- Otros usos

Elementos Cartográficos

- Túnel
- Carreteras principales
- Viario local y caminos
- Ferrocarril
- Eje
- PP.KK. Inicio-fin
- Cursos de agua
- Cursos de agua intermitente
- Hidrografía
- Zona verde
- Curvas de Nivel
- Límite municipal



UNIDAD DE MAPA
A-12_2
(P.K. 6+40 A 78+20)

LEYENDA TEMÁTICA
Zonificación Acústica

- Residencial (AE)
- Industrial (BE)
- Recreativo y de espectáculos (CE)
- Terciario (DE)
- Sanitario, docente y cultural (EE)

Zonas Conflicto

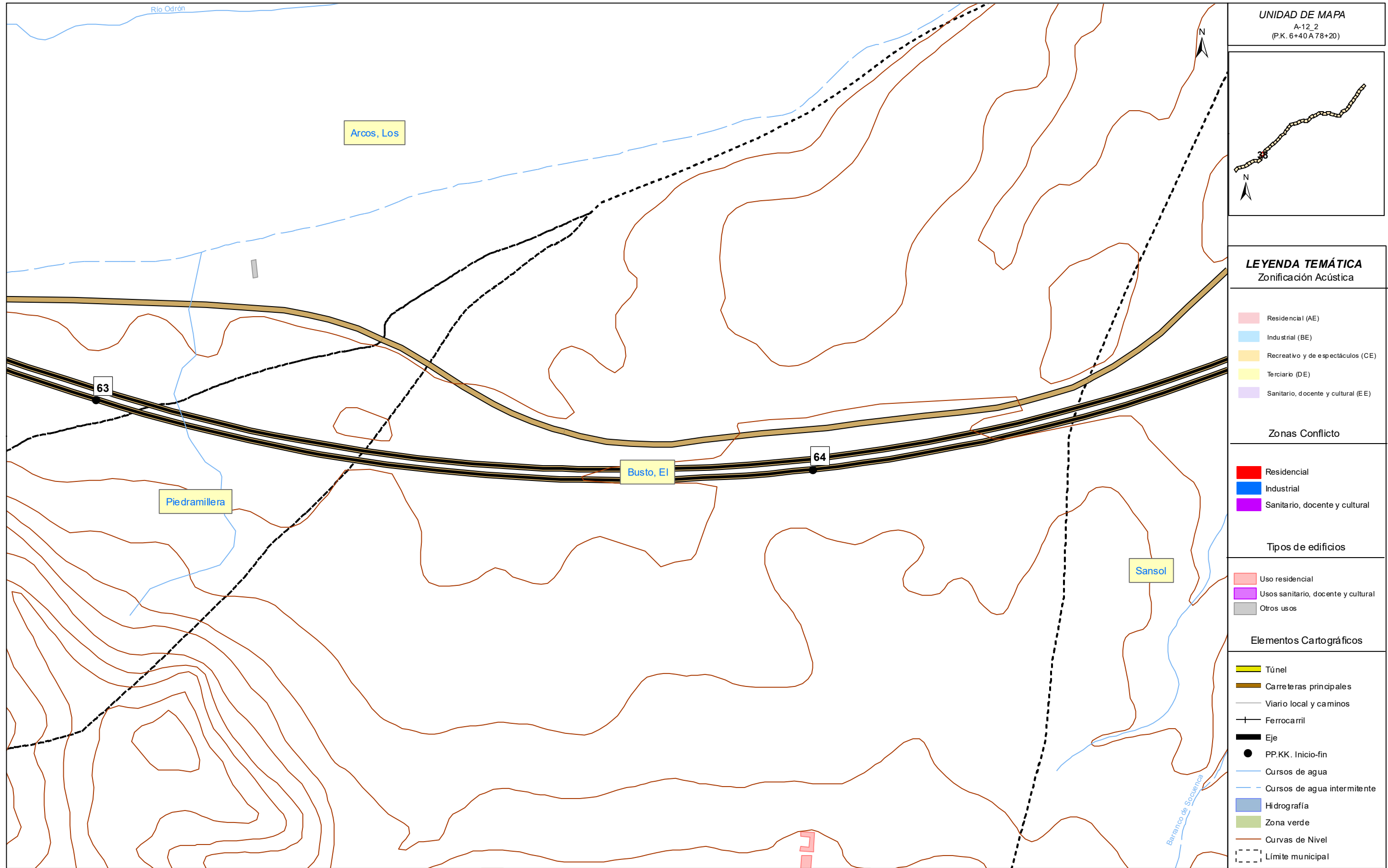
- Residencial
- Industrial
- Sanitario, docente y cultural

Tipos de edificios

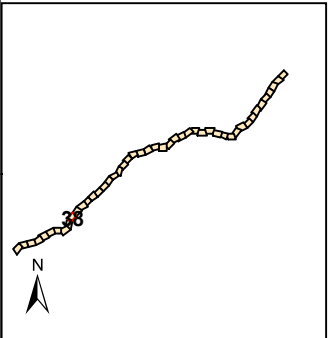
- Uso residencial
- Usos sanitario, docente y cultural
- Otros usos

Elementos Cartográficos

- Túnel
- Carreteras principales
- Viario local y caminos
- Ferrocarril
- Eje
- PP.KK. Inicio-fin
- Cursos de agua
- Cursos de agua intermitente
- Hidrografía
- Zona verde
- Curvas de Nivel
- Límite municipal



UNIDAD DE MAPA
A-12_2
(P.K. 6+40 A 78+20)



LEYENDA TEMÁTICA
Zonificación Acústica

- Residencial (AE)
- Industrial (BE)
- Recreativo y de espectáculos (CE)
- Terciario (DE)
- Sanitario, docente y cultural (EE)

Zonas Conflicto

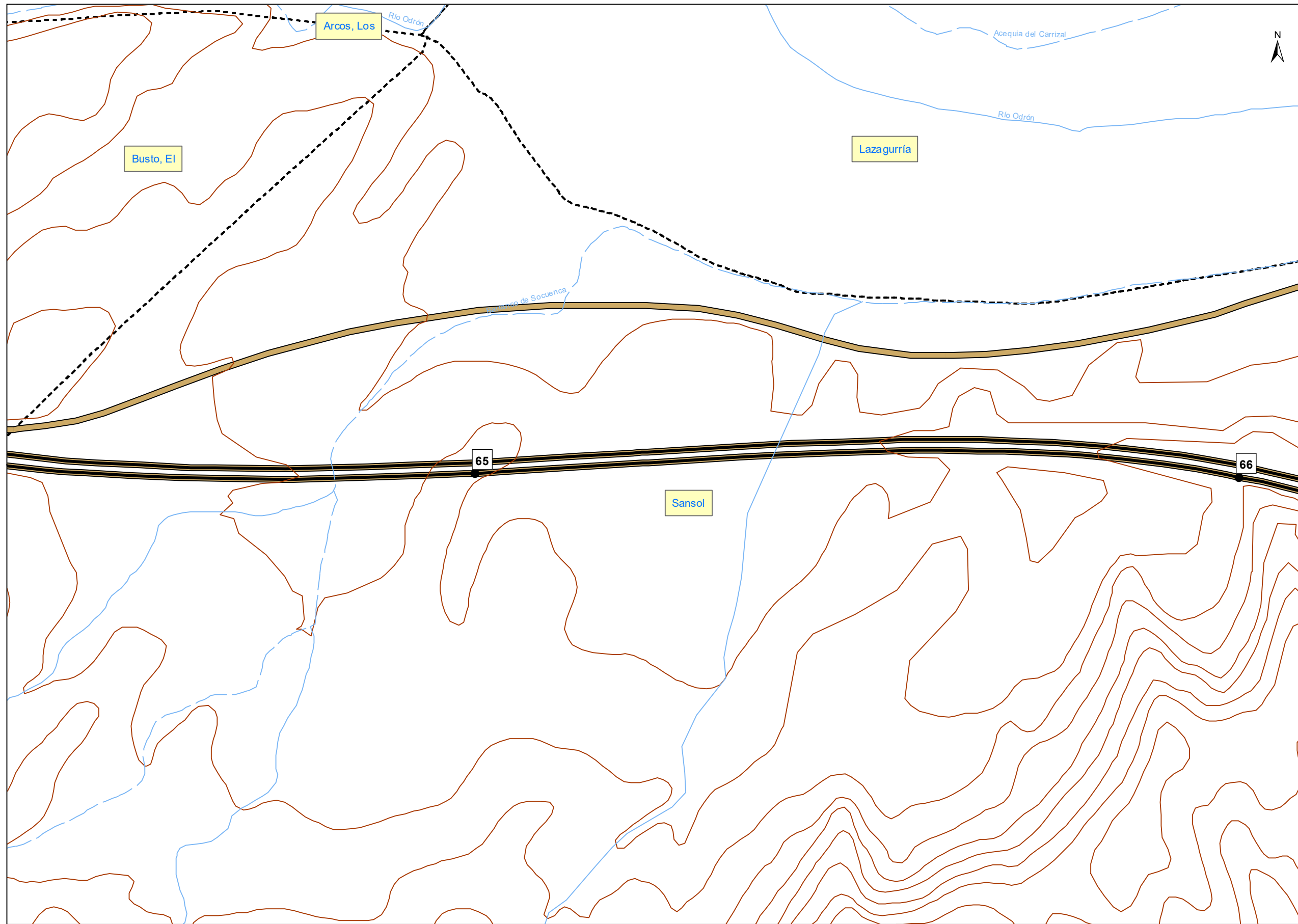
- Residencial
- Industrial
- Sanitario, docente y cultural

Tipos de edificios

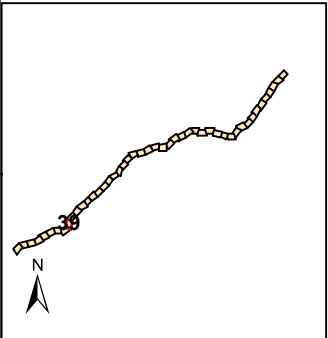
- Uso residencial
- Usos sanitario, docente y cultural
- Otros usos

Elementos Cartográficos

- Túnel
- Carreteras principales
- Viario local y caminos
- Ferrocarril
- Eje
- PP.KK. Inicio-fin
- Cursos de agua
- Cursos de agua intermitente
- Hidrografía
- Zona verde
- Curvas de Nivel
- Límite municipal



UNIDAD DE MAPA
A-12_2
(P.K. 6+40 A 78+20)



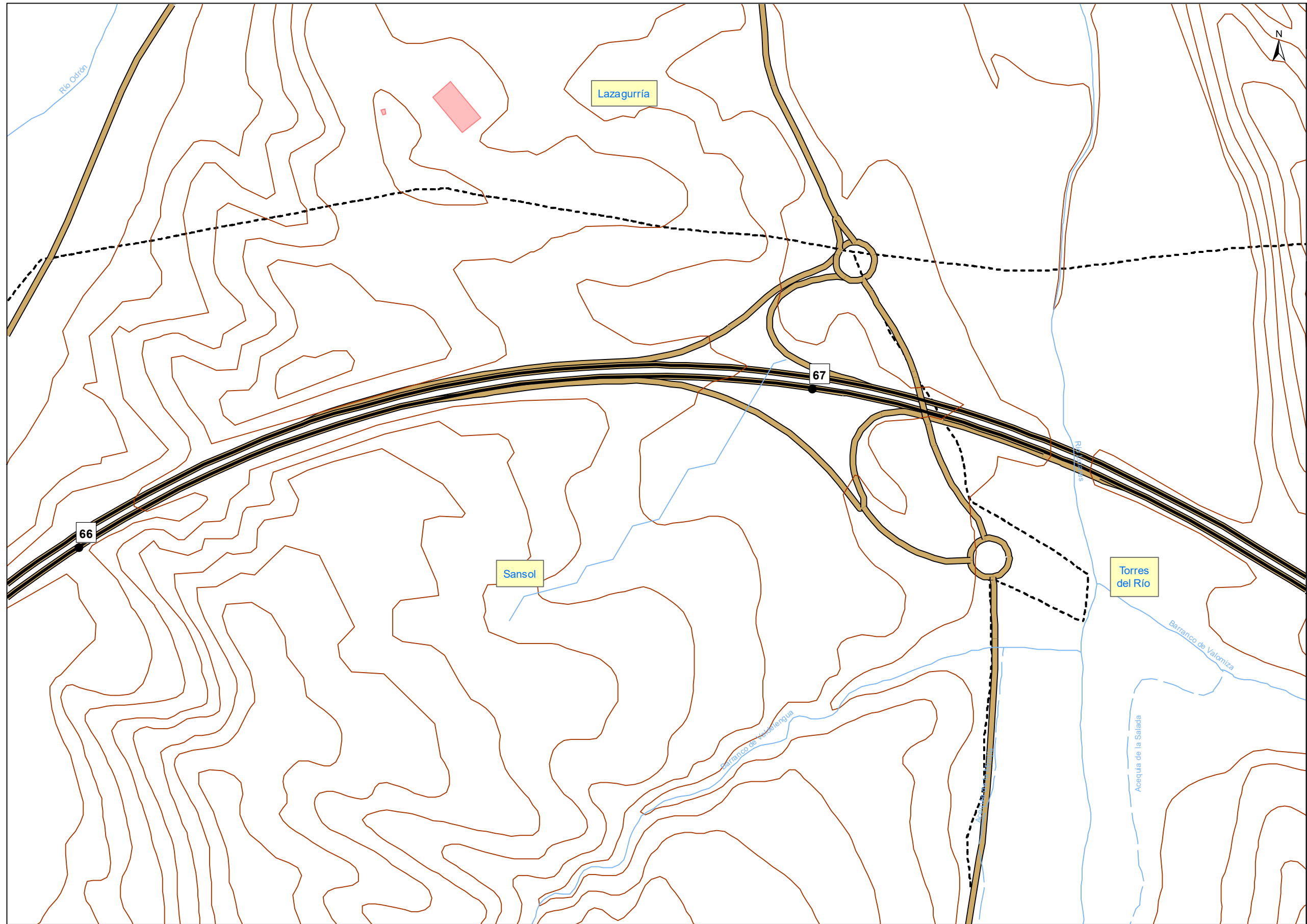
LEYENDA TEMÁTICA
Zonificación Acústica

- Residencial (AE)
 - Industrial (BE)
 - Recreativo y de espectáculos (CE)
 - Terciario (DE)
 - Sanitario, docente y cultural (EE)
- Zonas Conflicto

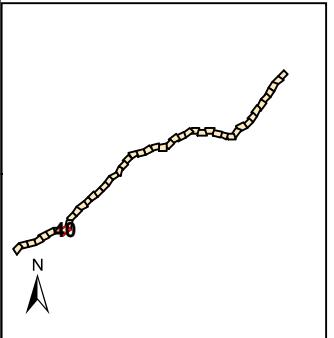
- Residencial
- Industrial
- Sanitario, docente y cultural

- Tipos de edificios
- Uso residencial
 - Usos sanitario, docente y cultural
 - Otros usos

- Elementos Cartográficos
- Túnel
 - Carreteras principales
 - Viario local y caminos
 - Ferrocarril
 - Eje
 - PP.KK. Inicio-fin
 - Cursos de agua
 - Cursos de agua intermitente
 - Hidrografía
 - Zona verde
 - Curvas de Nivel
 - Límite municipal



UNIDAD DE MAPA
A-12_2
(P.K. 6+40 A 78+20)



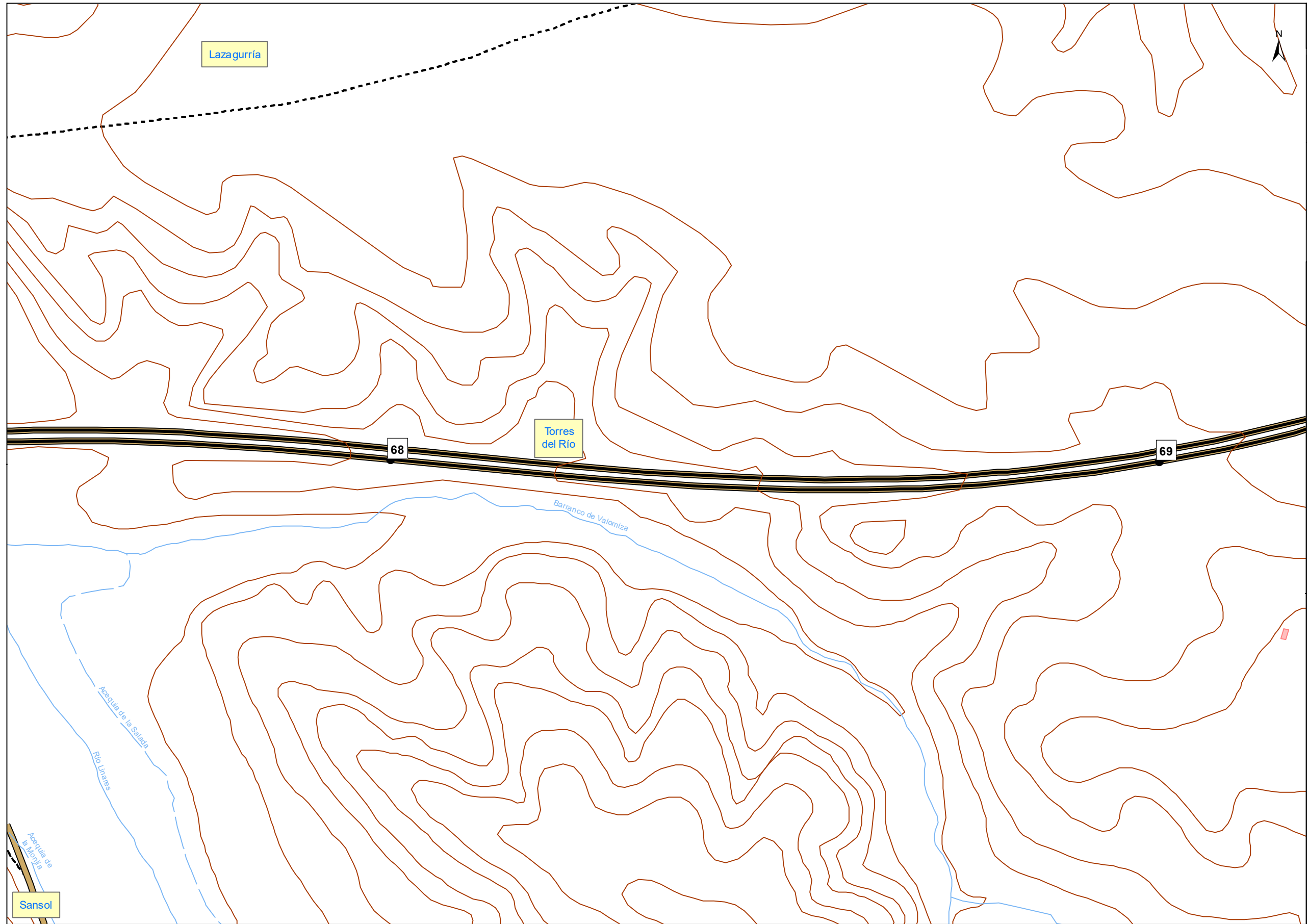
LEYENDA TEMÁTICA
Zonificación Acústica

- Residencial (AE)
 - Industrial (BE)
 - Recreativo y de espectáculos (CE)
 - Terciario (DE)
 - Sanitario, docente y cultural (EE)
- Zonas Conflicto**

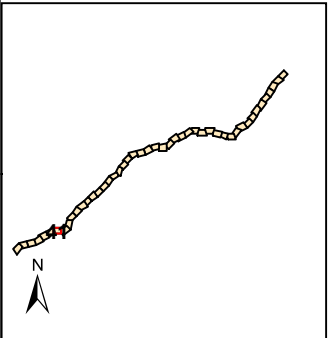
- Residencial
 - Industrial
 - Sanitario, docente y cultural
- Tipos de edificios**

- Uso residencial
 - Usos sanitario, docente y cultural
 - Otros usos
- Elementos Cartográficos**

- Túnel
- Carreteras principales
- Viario local y caminos
- Ferrocarril
- Eje
- PP.KK. Inicio-fin
- Cursos de agua
- Cursos de agua intermitente
- Hidrografía
- Zona verde
- Curvas de Nivel
- Límite municipal



UNIDAD DE MAPA
A-12_2
(P.K. 6+40 A 78+20)



LEYENDA TEMÁTICA
Zonificación Acústica

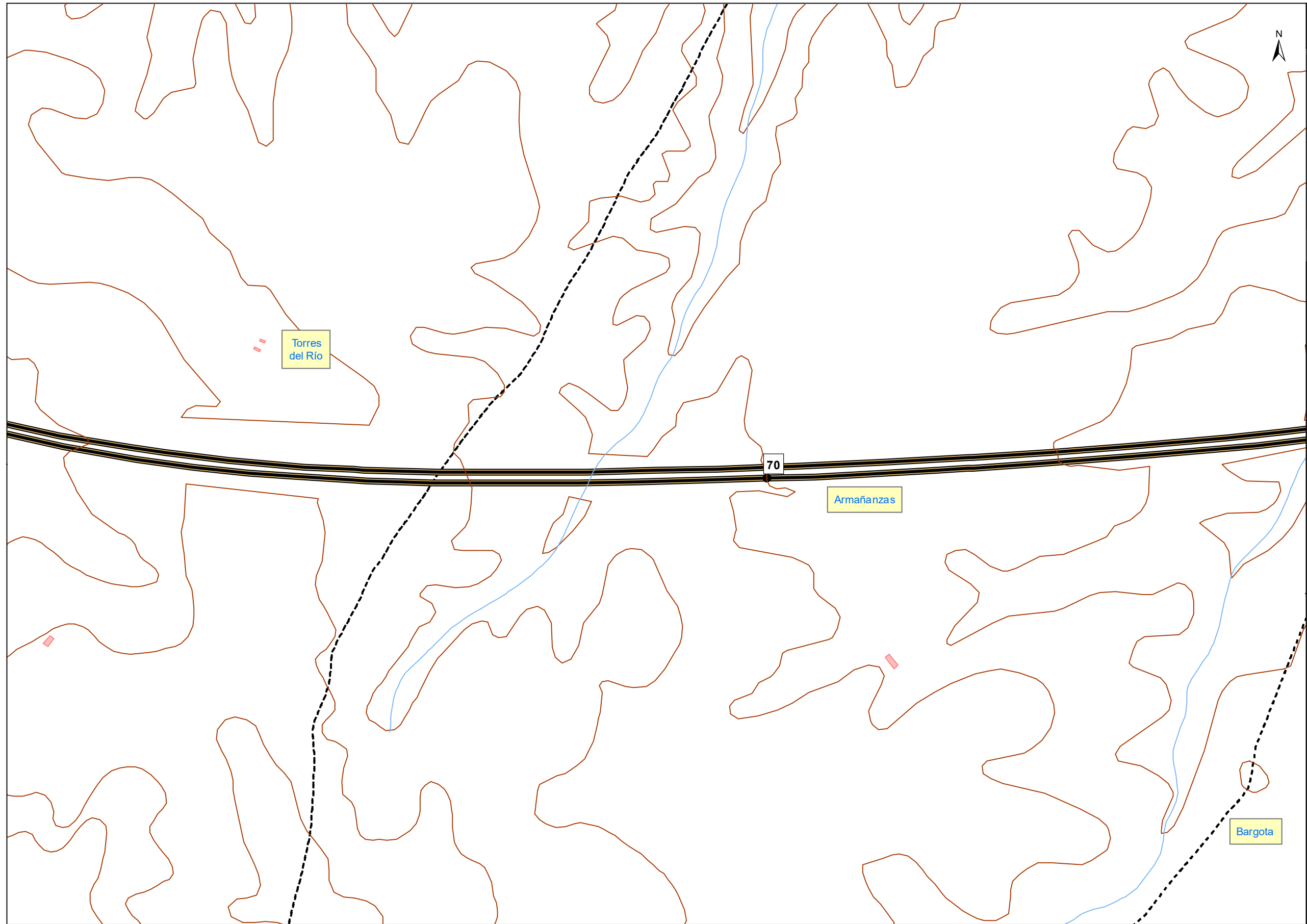
- Residencial (AE)
 - Industrial (BE)
 - Recreativo y de espectáculos (CE)
 - Terciario (DE)
 - Sanitario, docente y cultural (EE)
- Zonas Conflicto**

- Residencial
 - Industrial
 - Sanitario, docente y cultural
- Tipos de edificios**

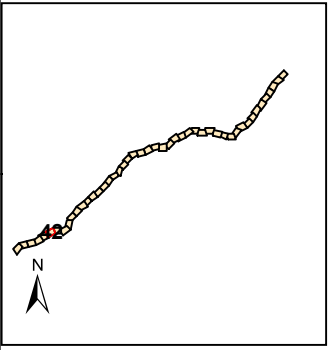
- Uso residencial
- Usos sanitario, docente y cultural
- Otros usos

Elementos Cartográficos

- Túnel
- Carreteras principales
- Viario local y caminos
- Ferrocarril
- Eje
- PP.KK. Inicio-fin
- Cursos de agua
- Cursos de agua intermitente
- Hidrografía
- Zona verde
- Curvas de Nivel
- Límite municipal



UNIDAD DE MAPA
A-12_2
(P.K. 6+40 A 78+20)



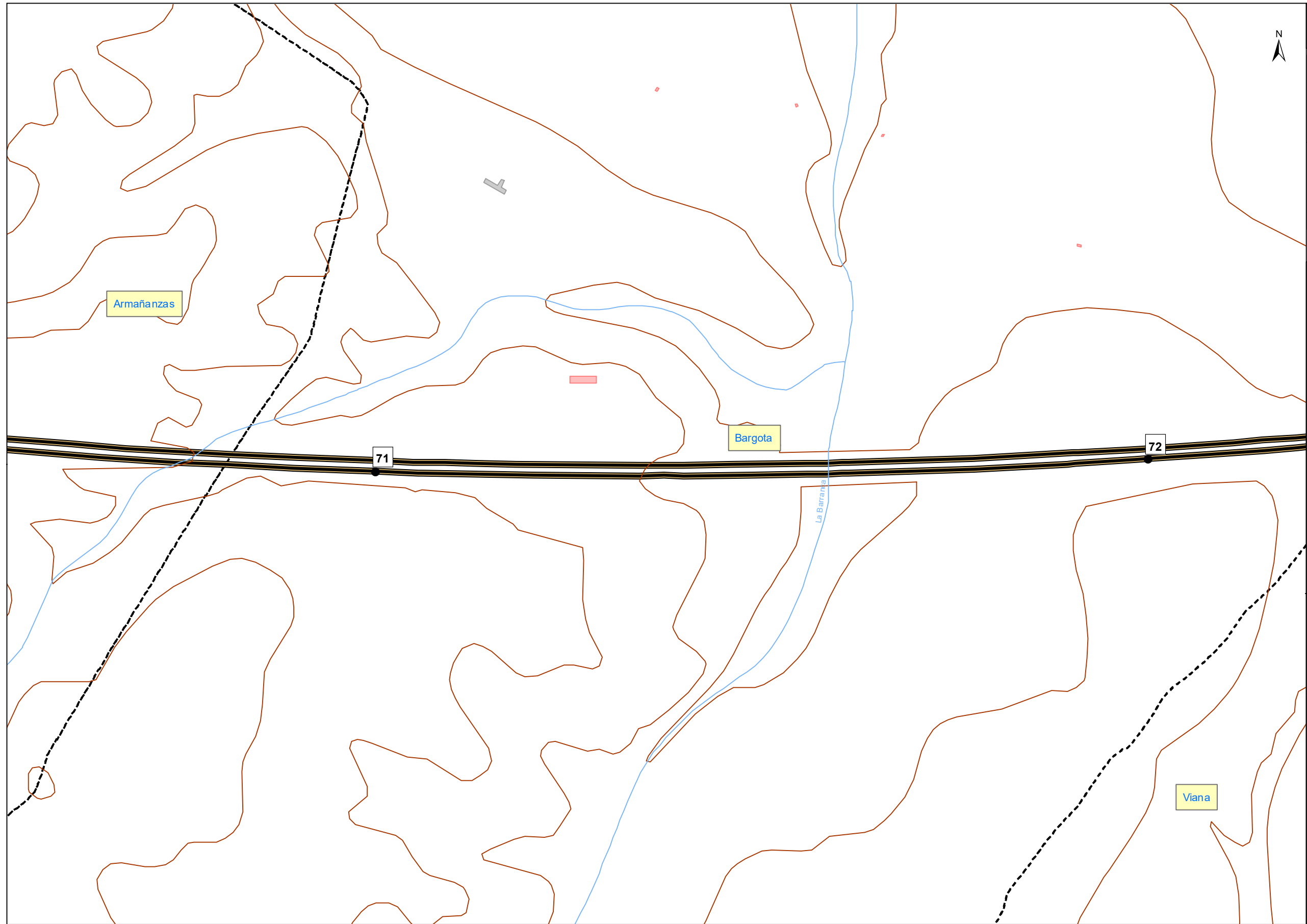
LEYENDA TEMÁTICA
Zonificación Acústica

- Residencial (AE)
 - Industrial (BE)
 - Recreativo y de espectáculos (CE)
 - Terciario (DE)
 - Sanitario, docente y cultural (EE)
- Zonas Conflicto**

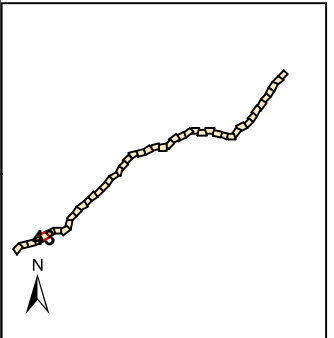
- Residencial
 - Industrial
 - Sanitario, docente y cultural
- Tipos de edificios**

- Uso residencial
 - Usos sanitario, docente y cultural
 - Otros usos
- Elementos Cartográficos**

- Túnel
- Carreteras principales
- Viario local y caminos
- Ferrocarril
- Eje
- PP.KK. Inicio-fin
- Cursos de agua
- Cursos de agua intermitente
- Hidrografía
- Zona verde
- Curvas de Nivel
- Límite municipal



UNIDAD DE MAPA
A-12_2
(P.K. 6+40 A 78+20)



LEYENDA TEMÁTICA
Zonificación Acústica

- Residencial (AE)
- Industrial (BE)
- Recreativo y de espectáculos (CE)
- Terciario (DE)
- Sanitario, docente y cultural (EE)

Zonas Conflicto

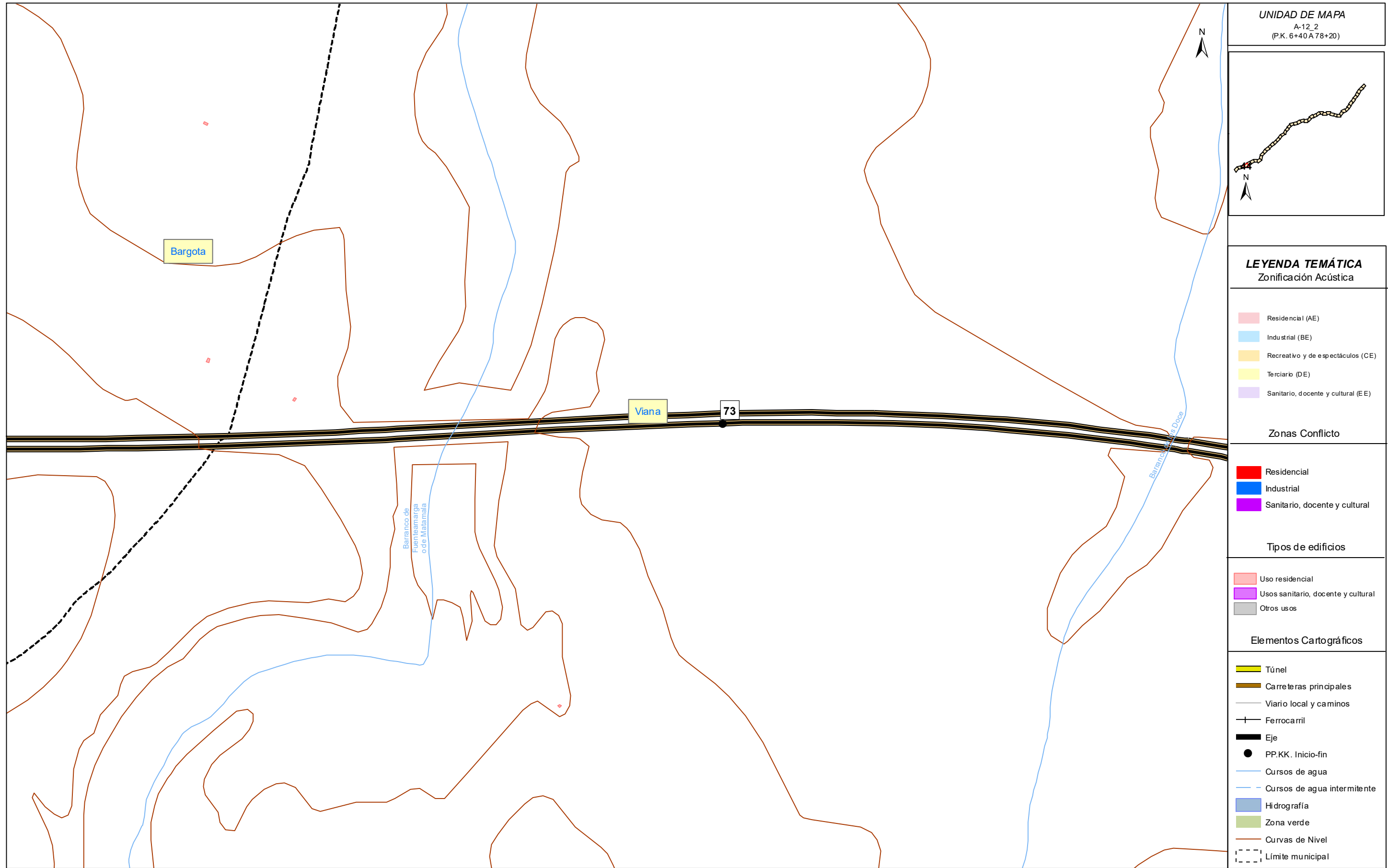
- Residencial
- Industrial
- Sanitario, docente y cultural

Tipos de edificios


- Uso residencial
- Usos sanitario, docente y cultural
- Otros usos

Elementos Cartográficos

- Túnel
- Carreteras principales
- Viario local y caminos
- Ferrocarril
- Eje
- PP.KK. Inicio-fin
- Cursos de agua
- Cursos de agua intermitente
- Hidrografía
- Zona verde
- Curvas de Nivel
- Límite municipal



UNIDAD DE MAPA
A-12_2
(P.K. 6+40 A 78+20)



LEYENDA TEMÁTICA
Zonificación Acústica

- Residencial (AE)
- Industrial (BE)
- Recreativo y de espectáculos (CE)
- Terciario (DE)
- Sanitario, docente y cultural (EE)

Zonas Conflicto

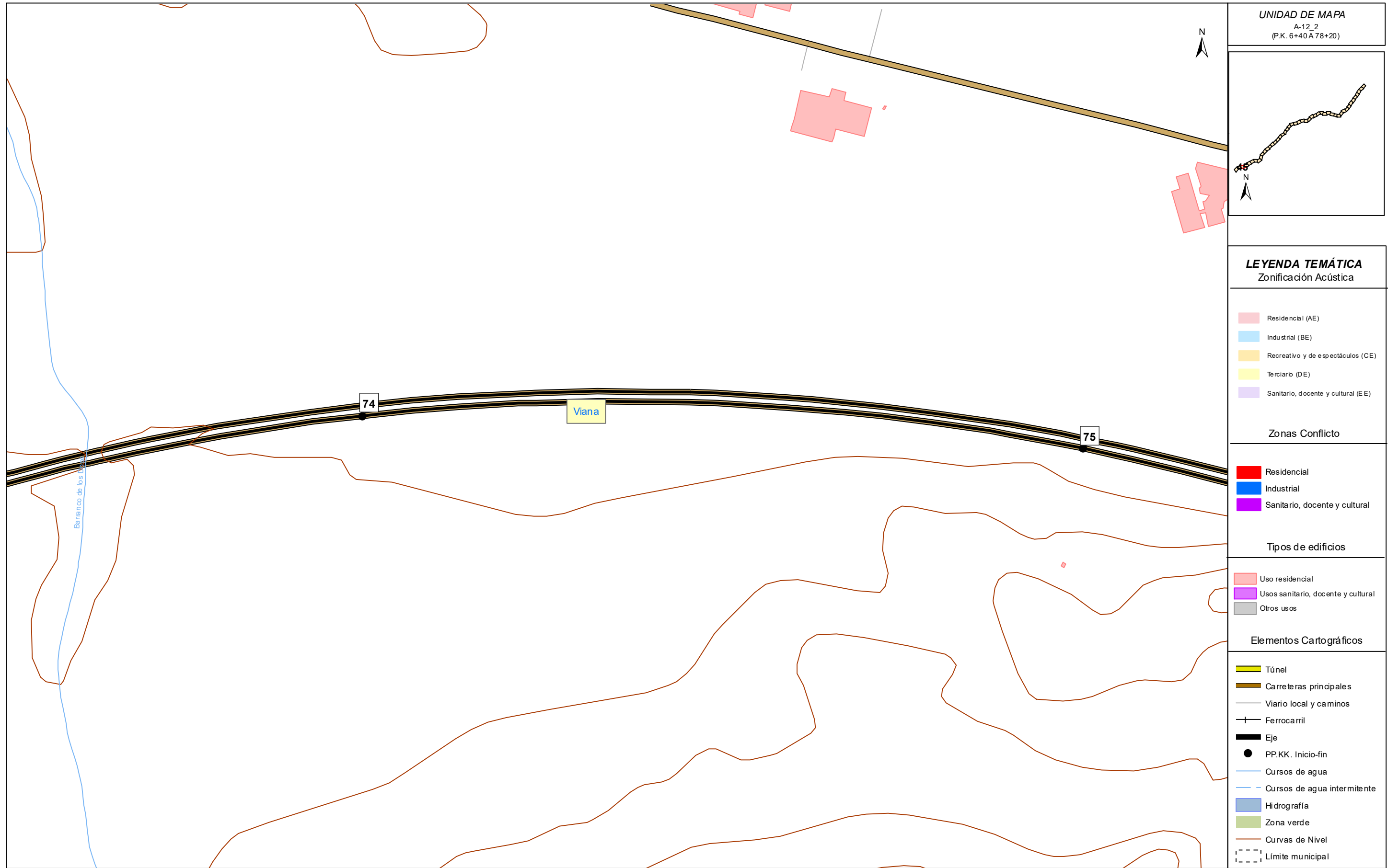
- Residencial
- Industrial
- Sanitario, docente y cultural

Tipos de edificios

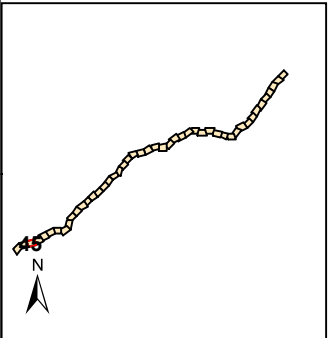
- Uso residencial
- Usos sanitario, docente y cultural
- Otros usos

Elementos Cartográficos

- Túnel
- Carreteras principales
- Viario local y caminos
- Ferrocarril
- Eje
- PP.KK. Inicio-fin
- Cursos de agua
- Cursos de agua intermitente
- Hidrografía
- Zona verde
- Curvas de Nivel
- Límite municipal



UNIDAD DE MAPA
A-12_2
(P.K. 6+40 A 78+20)



LEYENDA TEMÁTICA
Zonificación Acústica

- Residencial (AE)
- Industrial (BE)
- Recreativo y de espectáculos (CE)
- Terciario (DE)
- Sanitario, docente y cultural (EE)

Zonas Conflicto

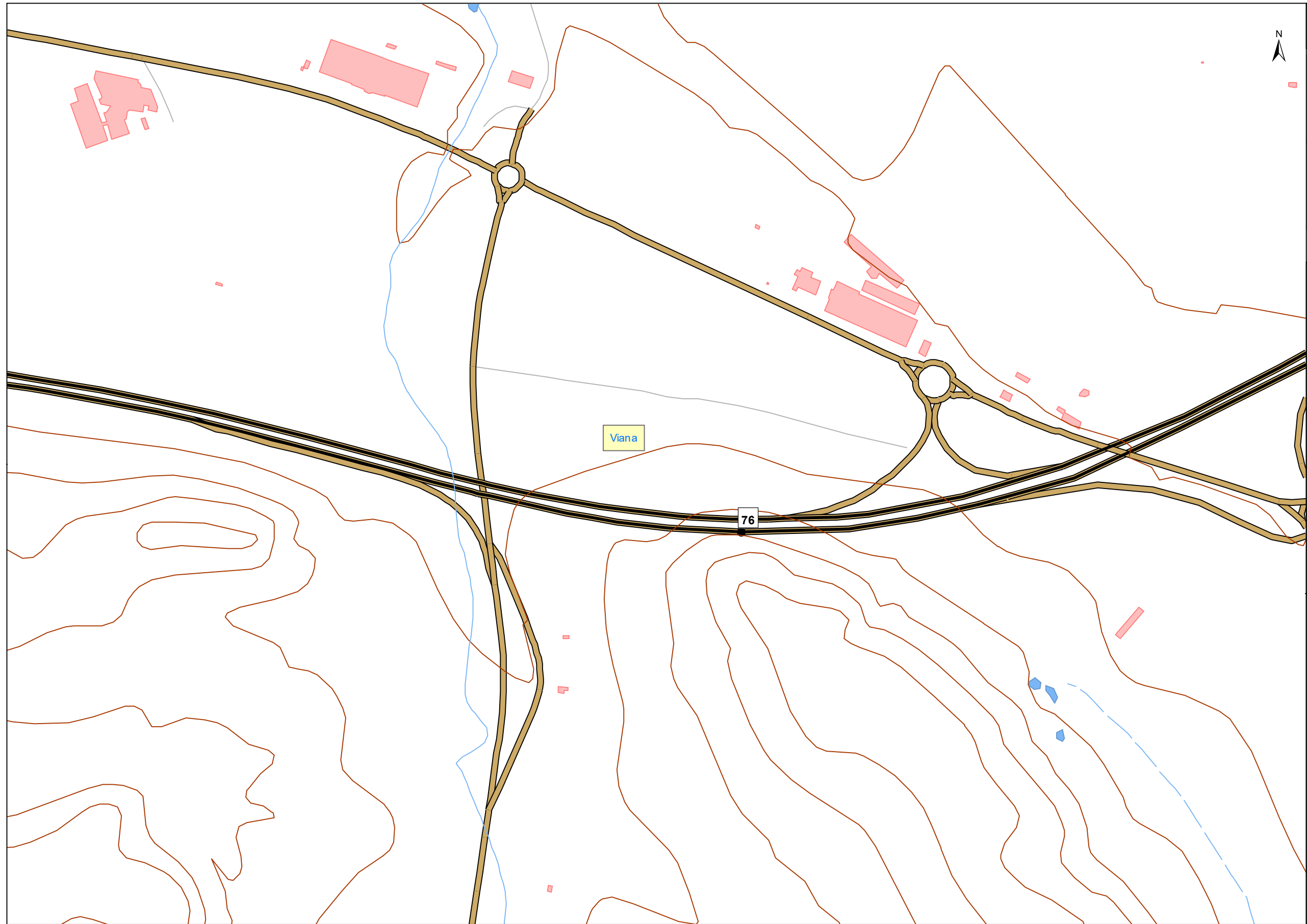
- Residencial
- Industrial
- Sanitario, docente y cultural

Tipos de edificios

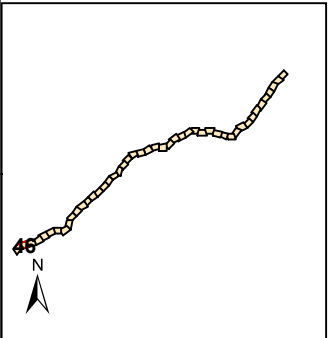
- Uso residencial
- Usos sanitario, docente y cultural
- Otros usos

Elementos Cartográficos

- Túnel
- Carreteras principales
- Viario local y caminos
- Ferrocarril
- Eje
- PP.KK. Inicio-fin
- Cursos de agua
- - - Cursos de agua intermitente
- Hidrografía
- Zona verde
- Curvas de Nivel
- - - Límite municipal



UNIDAD DE MAPA
A-12_2
(P.K. 6+40 A 78+20)



LEYENDA TEMÁTICA
Zonificación Acústica

- Residencial (AE)
- Industrial (BE)
- Recreativo y de espectáculos (CE)
- Terciario (DE)
- Sanitario, docente y cultural (EE)

Zonas Conflicto

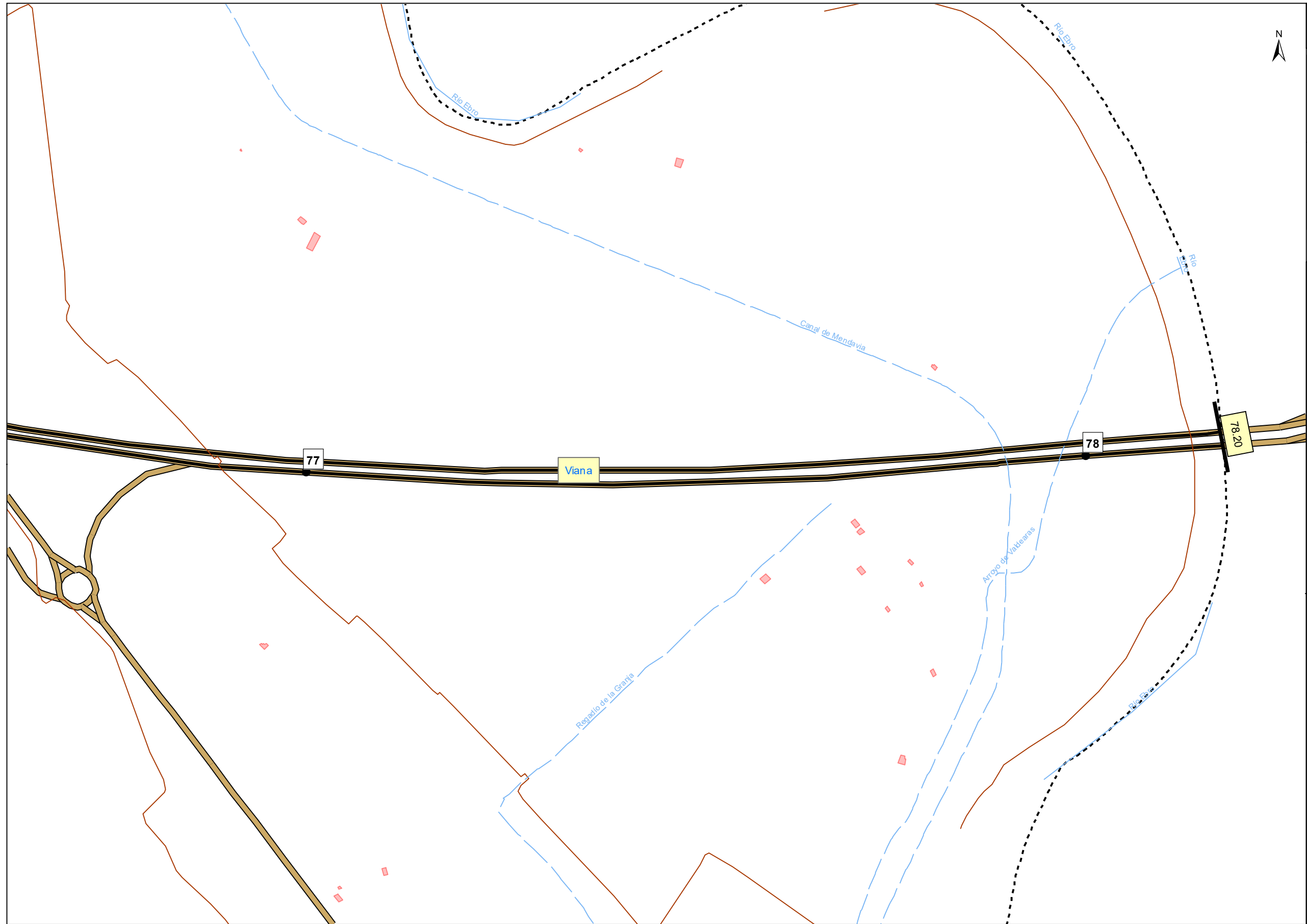
- Residencial
- Industrial
- Sanitario, docente y cultural

Tipos de edificios

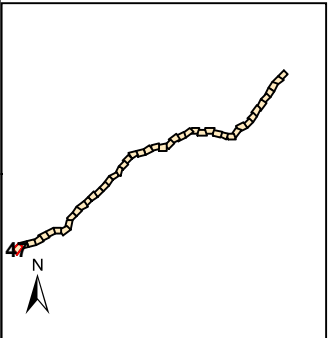
- Uso residencial
- Usos sanitario, docente y cultural
- Otros usos

Elementos Cartográficos

- Túnel
- Carreteras principales
- Viario local y caminos
- Ferrocarril
- Eje
- PP.KK. Inicio-fin
- Cursos de agua
- Cursos de agua intermitente
- Hidrografía
- Zona verde
- Curvas de Nivel
- Límite municipal



UNIDAD DE MAPA
A-12_2
(P.K. 6+40 A 78+20)



LEYENDA TEMÁTICA
Zonificación Acústica

- Residencial (AE)
- Industrial (BE)
- Recreativo y de espectáculos (CE)
- Terciario (DE)
- Sanitario, docente y cultural (EE)

Zonas Conflicto

- Residencial
- Industrial
- Sanitario, docente y cultural

Tipos de edificios

- Uso residencial
- Usos sanitario, docente y cultural
- Otros usos

Elementos Cartográficos

- Túnel
- Carreteras principales
- Viario local y caminos
- Ferrocarril
- Eje
- PP.KK. Inicio-fin
- Cursos de agua
- Cursos de agua intermitente
- Hidrografía
- Zona verde
- Curvas de Nivel
- Límite municipal