

UNIDAD DE MAPA
A-21
(P.K. 6+40 A 78+20)

LEYENDA TEMÁTICA
Zonificación Acústica

- Residencial (AE)
- Industrial (BE)
- Recreativo y de espectáculos (CE)
- Terciario (DE)
- Sanitario, docente y cultural (EE)

Zonas Conflicto

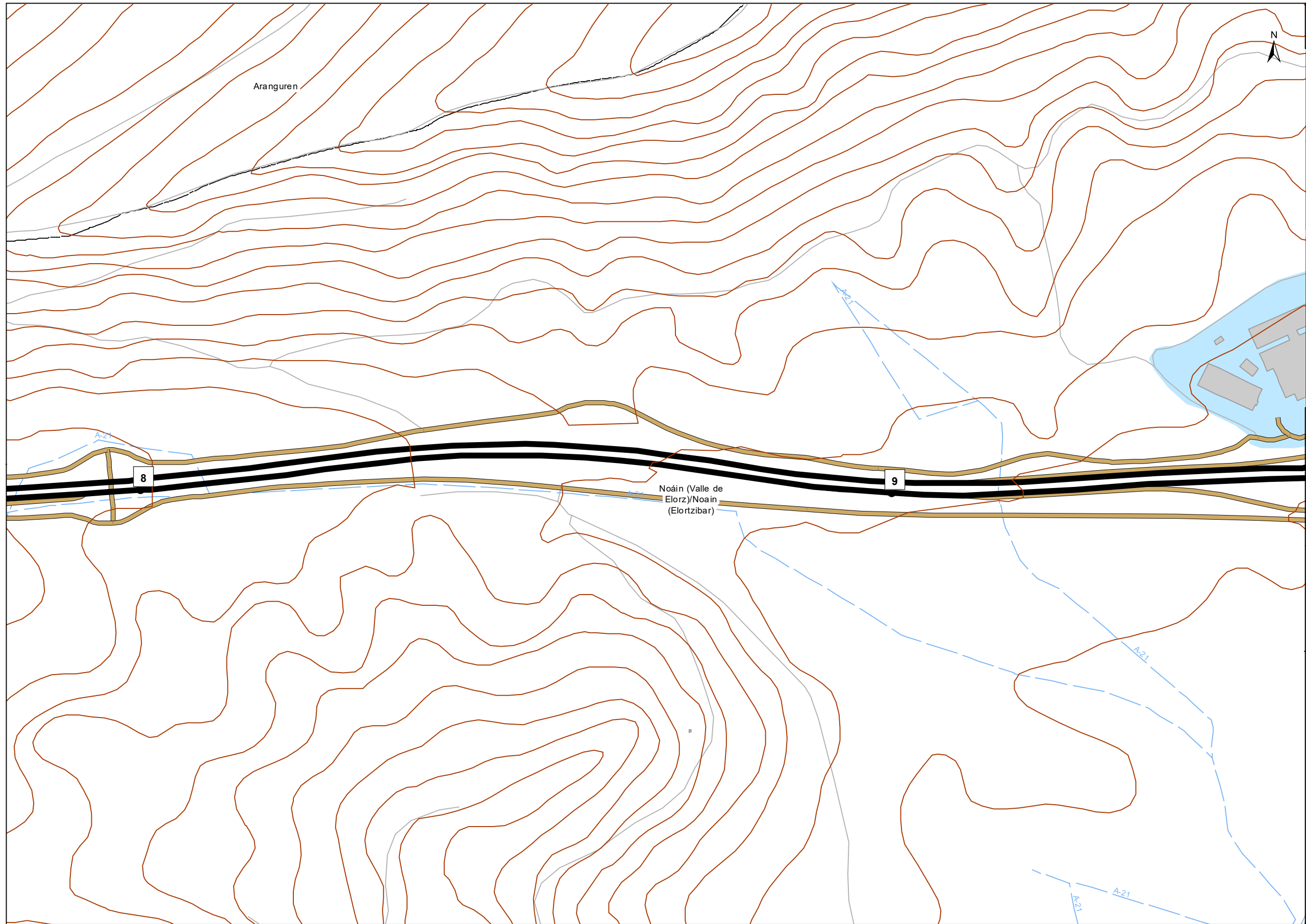
- Residencial
- Industrial
- Sanitario, docente y cultural

Tipos de edificios

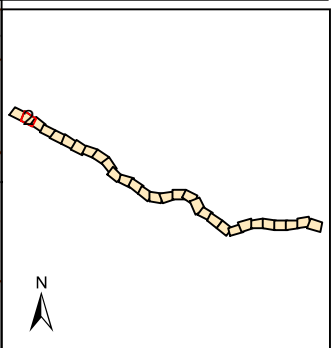
- Uso residencial
- Usos sanitario, docente y cultural
- Otros usos

Elementos Cartográficos

- Túnel
- Carreteras principales
- Viaro local y caminos
- Ferrocarril
- Eje
- PP.KK. Inicio-fin
- Cursos de agua
- Cursos de agua intermitente
- Hidrografía
- Zona verde
- Curvas de Nivel
- Límite municipal



UNIDAD DE MAPA
A-21
(P.K. 6+40 A 78+20)



LEYENDA TEMÁTICA
Zonificación Acústica

Residencial (AE)
Industrial (BE)
Recreativo y de espectáculos (CE)
Terciario (DE)
Sanitario, docente y cultural (EE)

Zonas Conflicto

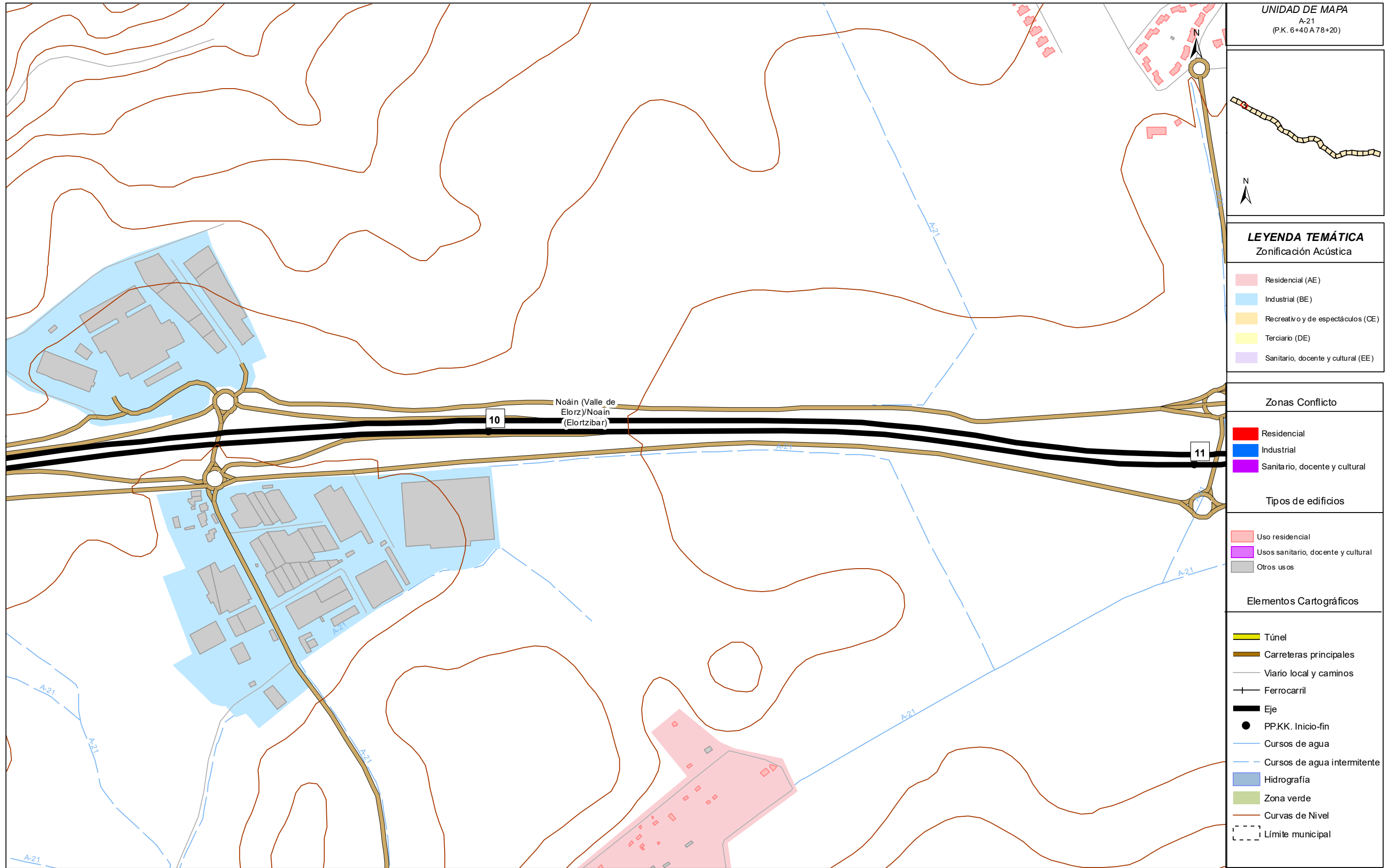
Residencial
Industrial
Sanitario, docente y cultural

Tipos de edificios

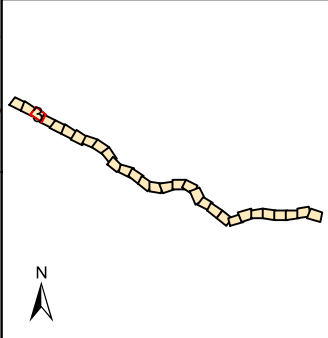
Uso residencial
Usos sanitario, docente y cultural
Otros usos

Elementos Cartográficos

Túnel
Carreteras principales
Viaro local y caminos
Ferrocarril
Eje
PP.KK. Inicio-fin
Cursos de agua
Cursos de agua intermitente
Hidrografía
Zona verde
Curvas de Nivel
Límite municipal



UNIDAD DE MAPA
A-21
(P.K. 6+40 A 78+20)



LEYENDA TEMÁTICA
Zonificación Acústica

- Residencial (AE)
- Industrial (BE)
- Recreativo y de espectáculos (CE)
- Terciario (DE)
- Sanitario, docente y cultural (EE)

Zonas Conflicto

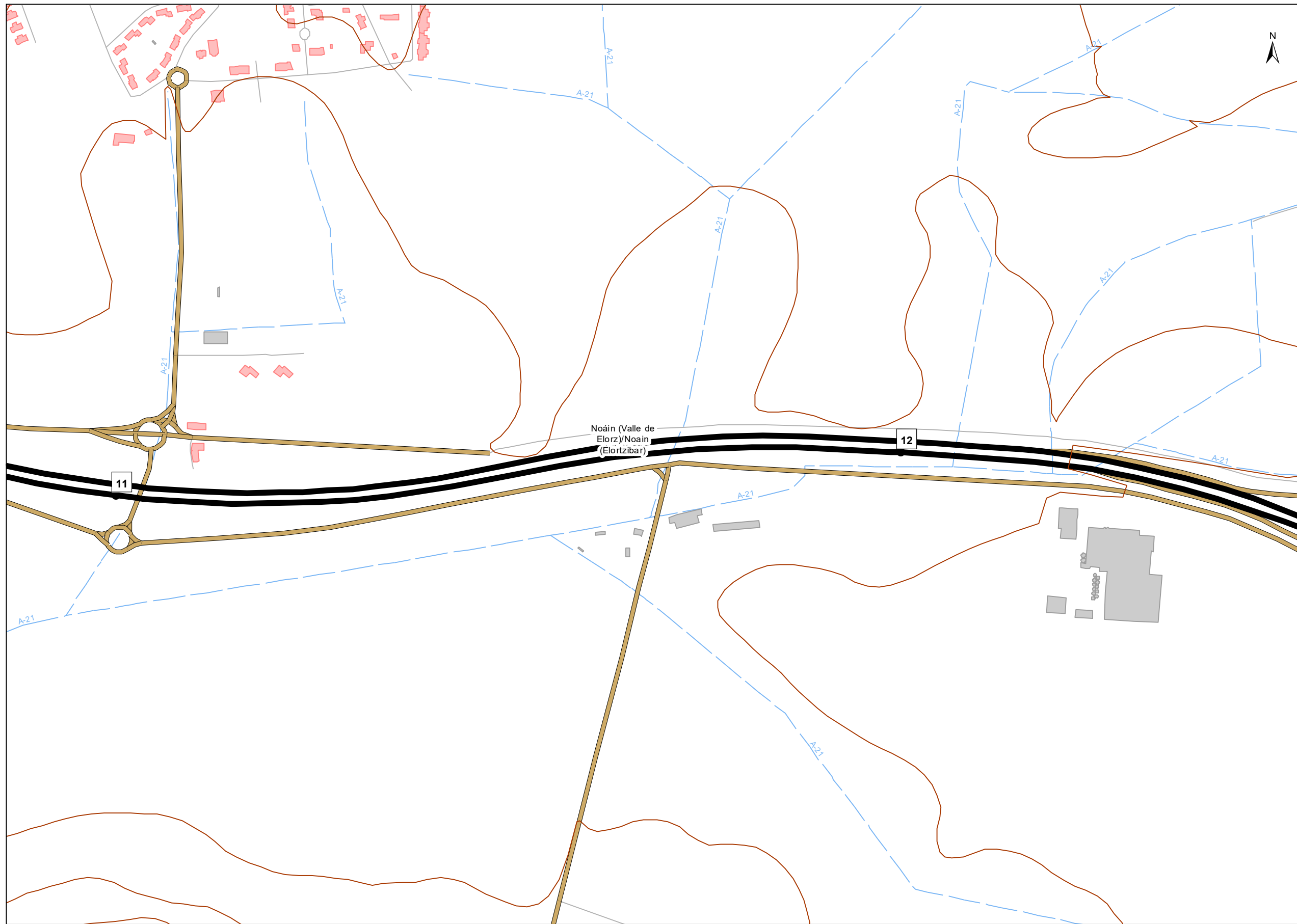
- Residencial
- Industrial
- Sanitario, docente y cultural

Tipos de edificios

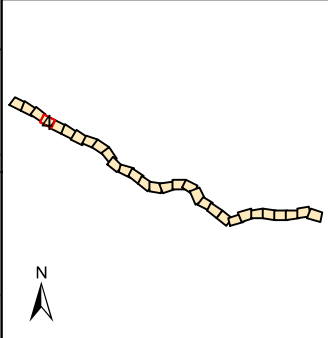
- Uso residencial
- Usos sanitario, docente y cultural
- Otros usos

Elementos Cartográficos

- Túnel
- Carreteras principales
- Vialio local y caminos
- Ferrocarril
- Eje
- PP.KK. Inicio-fin
- Cursos de agua
- Cursos de agua intermitente
- Hidrografía
- Zona verde
- Curvas de Nivel
- Límite municipal



UNIDAD DE MAPA
A-21
(P.K. 6+40 A 78+20)



LEYENDA TEMÁTICA
Zonificación Acústica

- Residencial (AE)
- Industrial (BE)
- Recreativo y de espectáculos (CE)
- Terciario (DE)
- Sanitario, docente y cultural (EE)

Zonas Conflicto

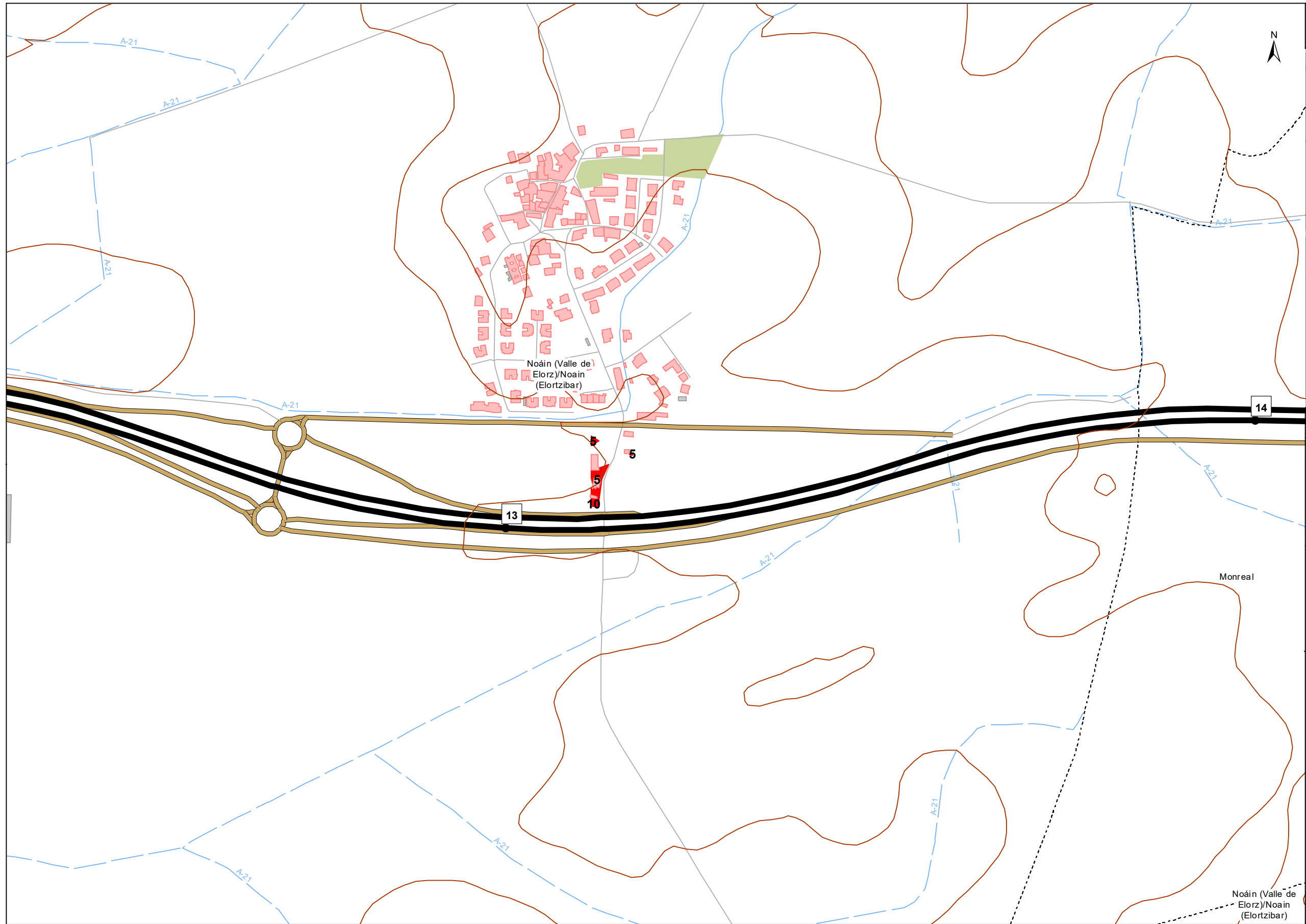
- Residencial
- Industrial
- Sanitario, docente y cultural

Tipos de edificios

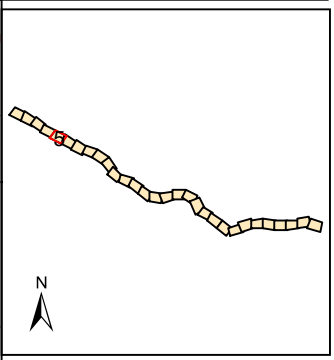
- Uso residencial
- Usos sanitario, docente y cultural
- Otros usos

Elementos Cartográficos

- Túnel
- Carreteras principales
- Vialio local y caminos
- Ferrocarril
- Eje
- PP.KK. Inicio-fin
- Cursos de agua
- Cursos de agua intermitente
- Hidrografía
- Zona verde
- Curvas de Nivel
- Límite municipal



UNIDAD DE MAPA
A-21
(P.K. 6+40 A 78+20)



LEYENDA TEMÁTICA
Zonificación Acústica

[Red]	Residencial (AE)
[Blue]	Industrial (BE)
[Yellow]	Recreativo y de espectáculos (CE)
[Light Yellow]	Terciario (DE)
[Purple]	Sanitario, docente y cultural (EE)

Zonas Conflicto

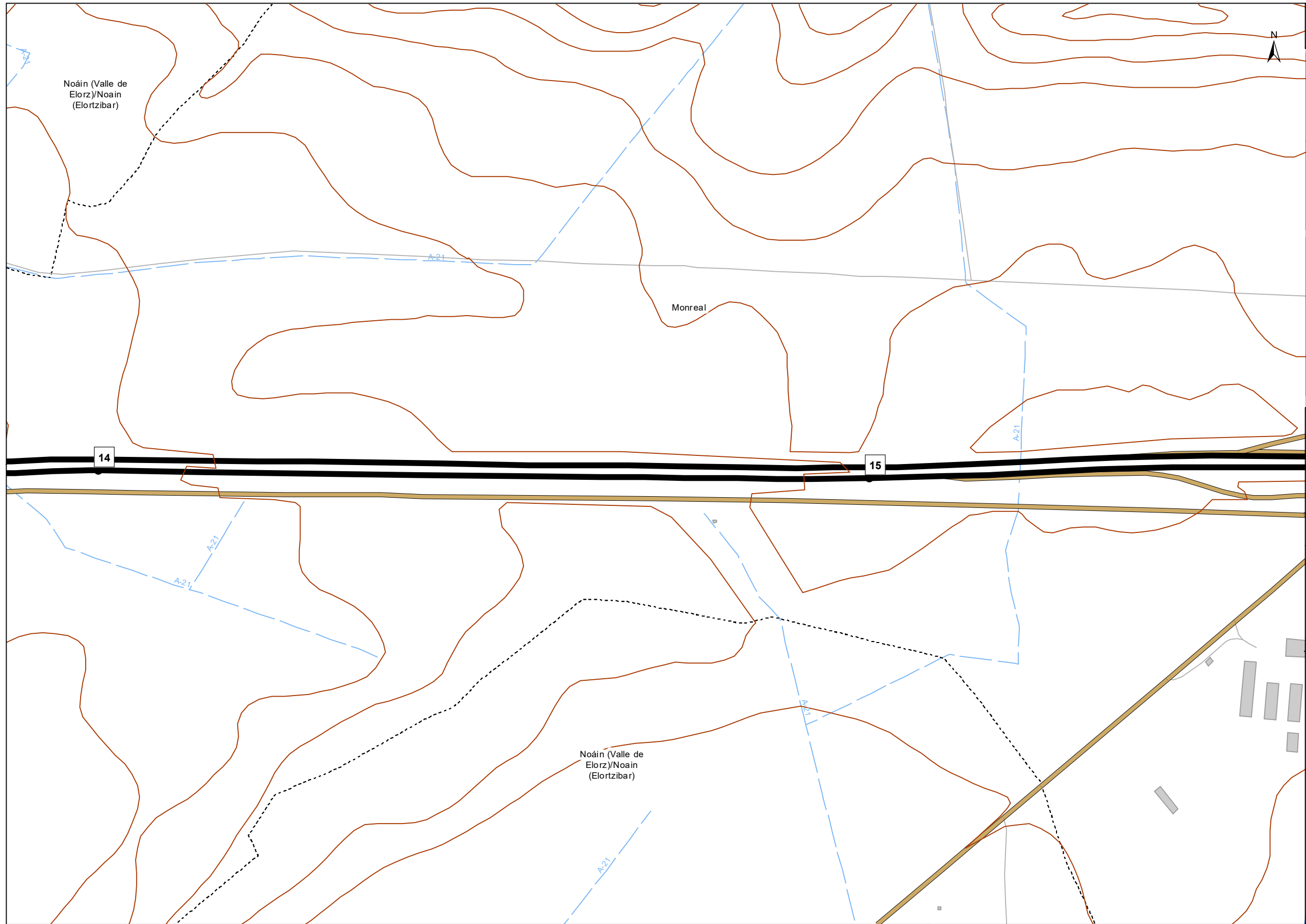
[Red]	Residencial
[Blue]	Industrial
[Purple]	Sanitario, docente y cultural

Tipos de edificios

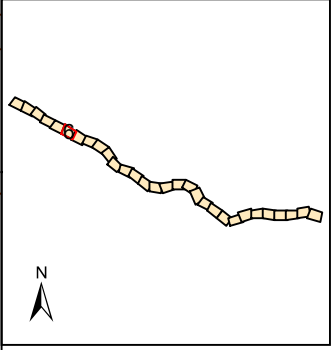
[Red]	Uso residencial
[Purple]	Usos sanitario, docente y cultural
[Grey]	Otros usos

Elementos Cartográficos

[Yellow Line]	Túnel
[Brown Line]	Carreteras principales
[Grey Line]	Vialio local y caminos
[Black Line]	Ferrocarril
[Thick Black Line]	Eje
[Black Dot]	PP.KK. Inicio-fin
[Blue Line]	Cursos de agua
[Dashed Blue Line]	Cursos de agua intermitente
[Blue Area]	Hidrografía
[Green Area]	Zona verde
[Brown Line]	Curvas de Nivel
[Dashed Line]	Límite municipal



UNIDAD DE MAPA
A-21
(P.K. 6+40 A 78+20)



LEYENDA TEMÁTICA
Zonificación Acústica

Residencial (AE)
Industrial (BE)
Recreativo y de espectáculos (CE)
Terciario (DE)
Sanitario, docente y cultural (EE)

Zonas Conflicto

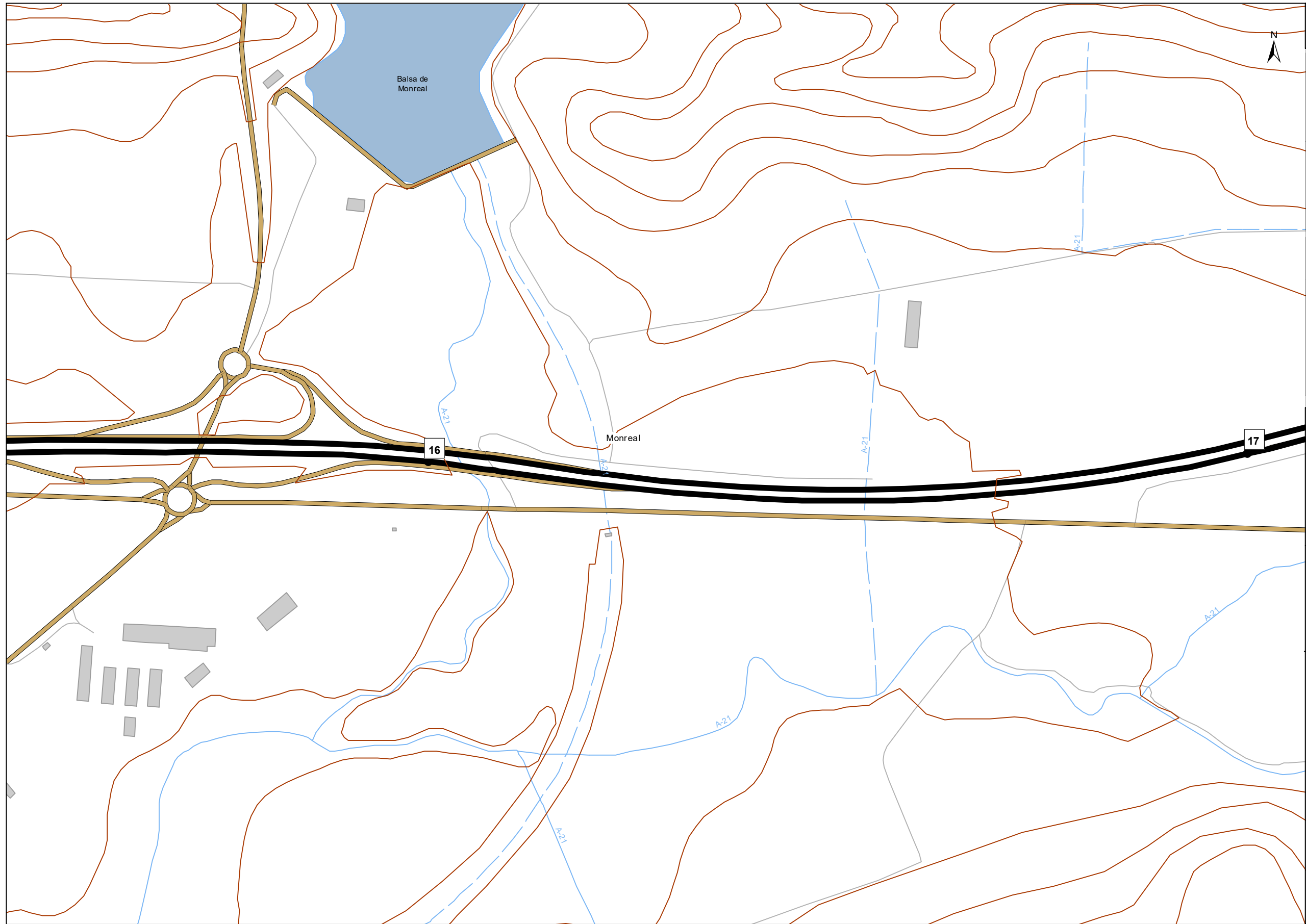
Residencial
Industrial
Sanitario, docente y cultural

Tipos de edificios

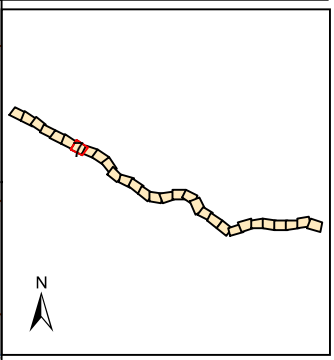
Uso residencial
Usos sanitario, docente y cultural
Otros usos

Elementos Cartográficos

Túnel
Carreteras principales
Vialio local y caminos
Ferrocarril
Eje
PP.KK. Inicio-fin
Cursos de agua
Cursos de agua intermitente
Hidrografía
Zona verde
Curvas de Nivel
Límite municipal



UNIDAD DE MAPA
A-21
(P.K. 6+40 A 78+20)



LEYENDA TEMÁTICA
Zonificación Acústica

Residencial (AE)
Industrial (BE)
Recreativo y de espectáculos (CE)
Terciario (DE)
Sanitario, docente y cultural (EE)

Zonas Conflicto

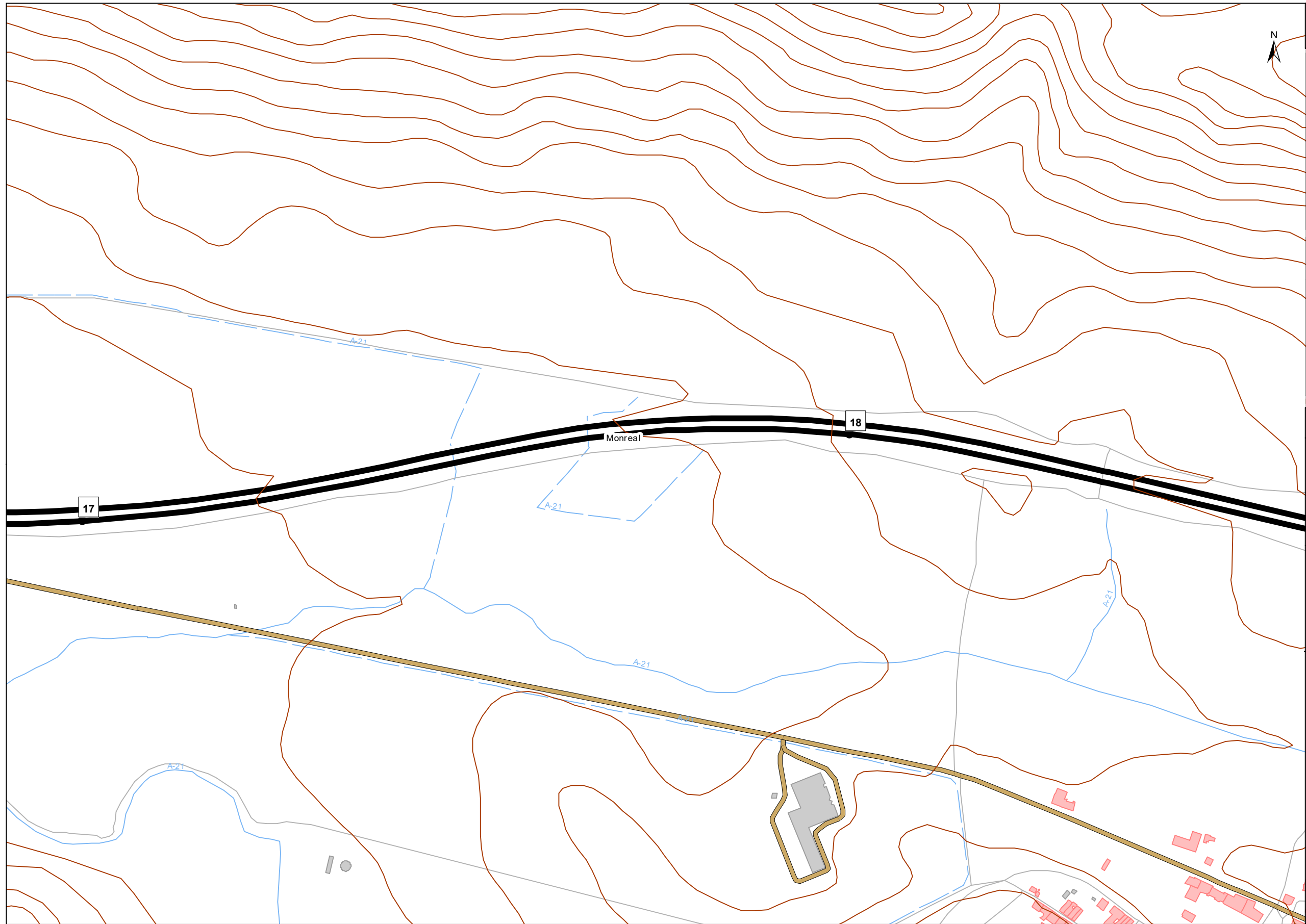
Residencial
Industrial
Sanitario, docente y cultural

Tipos de edificios

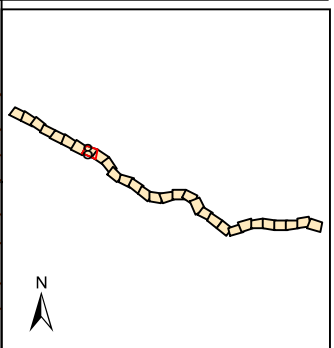
Uso residencial
Usos sanitario, docente y cultural
Otros usos

Elementos Cartográficos

Túnel
Carreteras principales
Vialio local y caminos
Ferrocarril
Eje
PP.KK. Inicio-fin
Cursos de agua
Cursos de agua intermitente
Hidrografía
Zona verde
Curvas de Nivel
Límite municipal



UNIDAD DE MAPA
A-21
(P.K. 6+40 A 78+20)



LEYENDA TEMÁTICA
Zonificación Acústica

Residencial (AE)
Industrial (BE)
Recreativo y de espectáculos (CE)
Terciario (DE)
Sanitario, docente y cultural (EE)

Zonas Conflicto

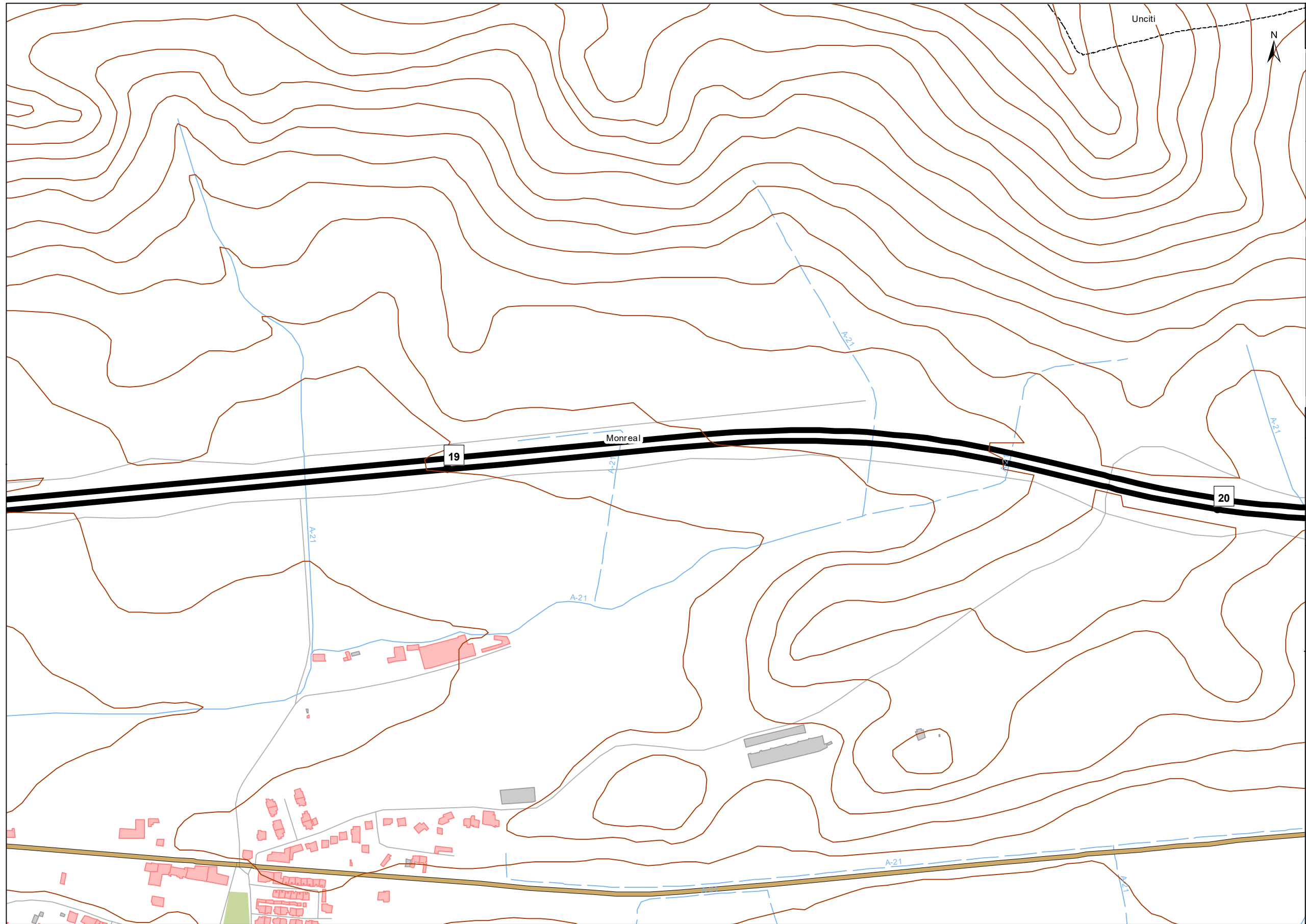
Residencial
Industrial
Sanitario, docente y cultural

Tipos de edificios

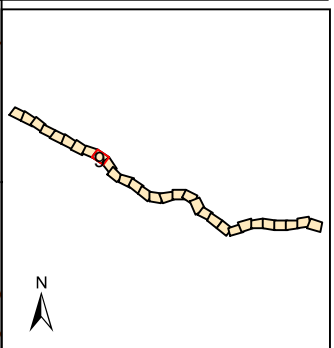
Uso residencial
Usos sanitario, docente y cultural
Otros usos

Elementos Cartográficos

Túnel
Carreteras principales
Vialio local y caminos
Ferrocarril
Eje
PP.KK. Inicio-fin
Cursos de agua
Cursos de agua intermitente
Hidrografía
Zona verde
Curvas de Nivel
Límite municipal



UNIDAD DE MAPA
A-21
(P.K. 6+40 A 78+20)



LEYENDA TEMÁTICA
Zonificación Acústica

Residencial (AE)
Industrial (BE)
Recreativo y de espectáculos (CE)
Terciario (DE)
Sanitario, docente y cultural (EE)

Zonas Conflicto

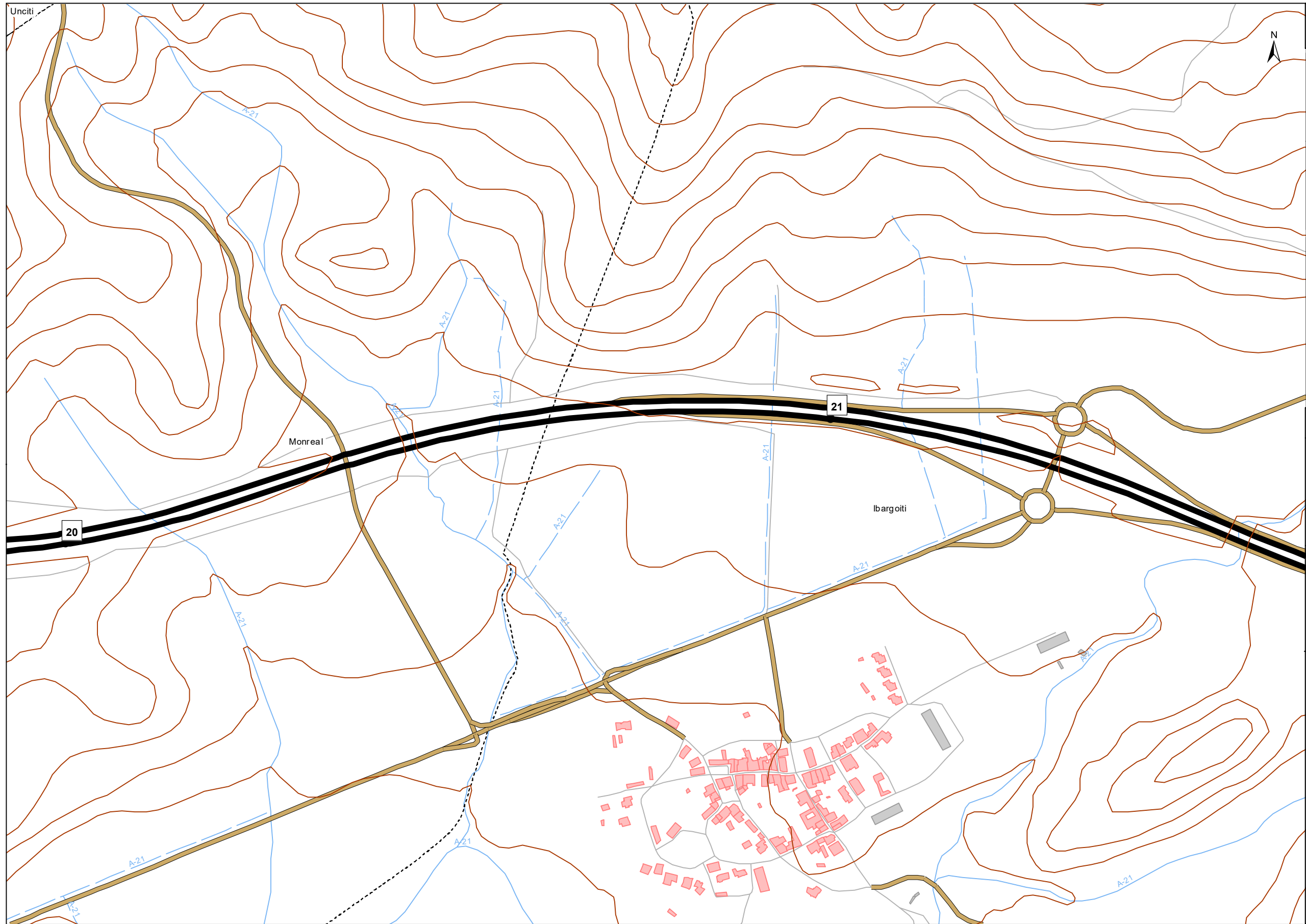
Residencial
Industrial
Sanitario, docente y cultural

Tipos de edificios

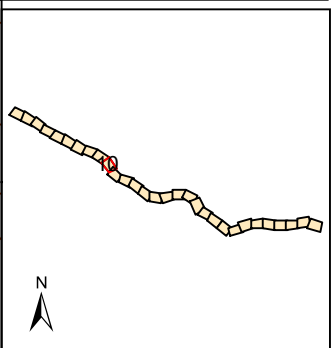
Uso residencial
Usos sanitario, docente y cultural
Otros usos

Elementos Cartográficos

Túnel
Carreteras principales
Vialio local y caminos
Ferrocarril
Eje
PP.KK. Inicio-fin
Cursos de agua
Cursos de agua intermitente
Hidrografía
Zona verde
Curvas de Nivel
Límite municipal



UNIDAD DE MAPA
A-21
(P.K. 6+40 A 78+20)



LEYENDA TEMÁTICA
Zonificación Acústica

■	Residencial (AE)
■	Industrial (BE)
■	Recreativo y de espectáculos (CE)
■	Terciario (DE)
■	Sanitario, docente y cultural (EE)

Zonas Conflicto

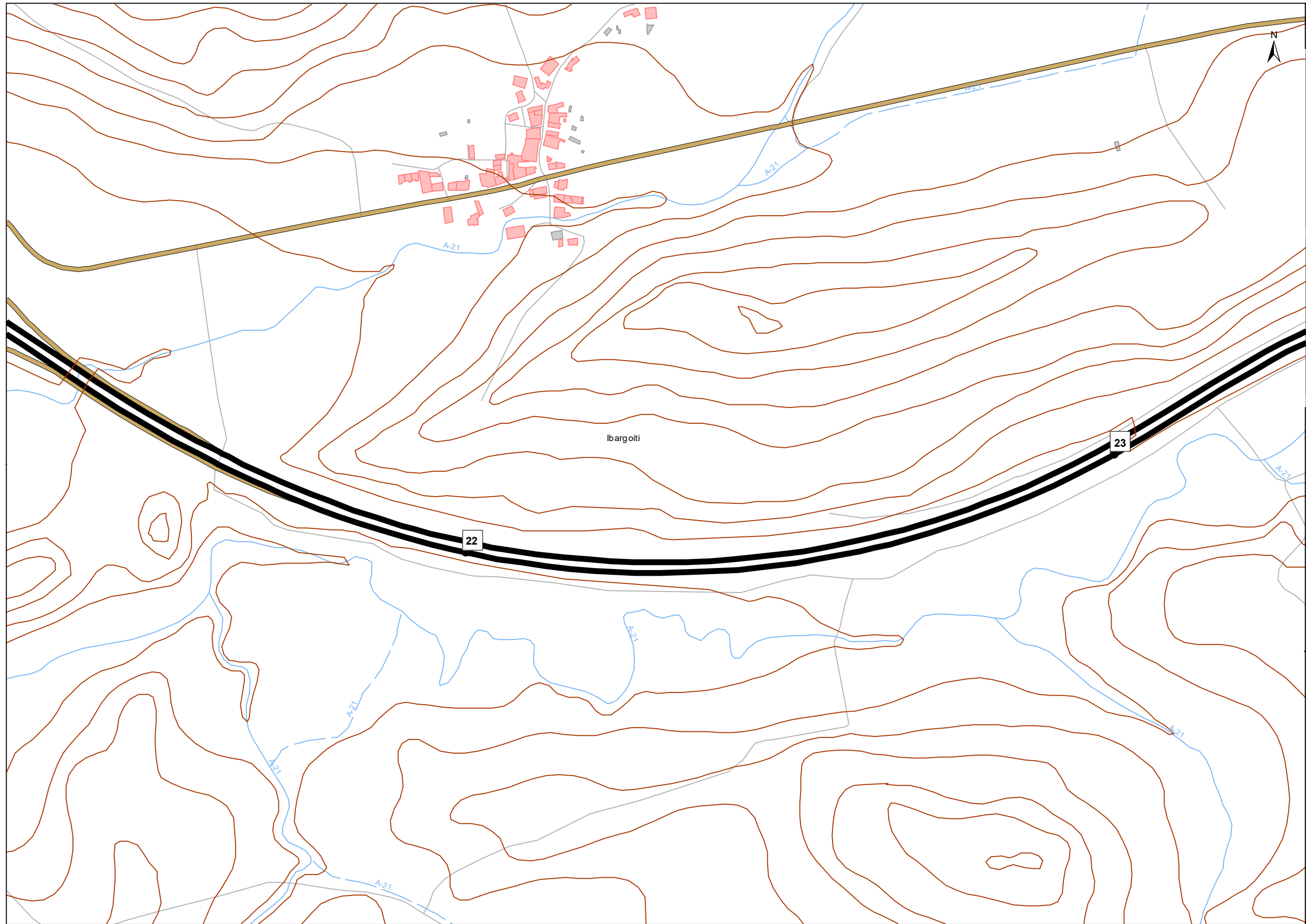
■	Residencial
■	Industrial
■	Sanitario, docente y cultural

Tipos de edificios

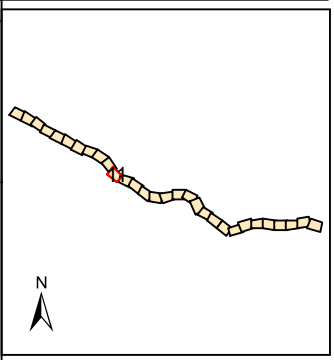
■	Uso residencial
■	Usos sanitario, docente y cultural
■	Otros usos

Elementos Cartográficos

—	Túnel
—	Carreteras principales
—	Vialio local y caminos
—	Ferrocarril
—	Eje
●	PP.KK. Inicio-fin
—	Cursos de agua
—	Cursos de agua intermitente
■	Hidrografía
■	Zona verde
—	Curvas de Nivel
- - -	Límite municipal



UNIDAD DE MAPA
A-21
(P.K. 6+40 A 78+20)



LEYENDA TEMÁTICA
Zonificación Acústica

■	Residencial (AE)
■	Industrial (BE)
■	Recreativo y de espectáculos (CE)
■	Terciario (DE)
■	Sanitario, docente y cultural (EE)

Zonas Conflicto

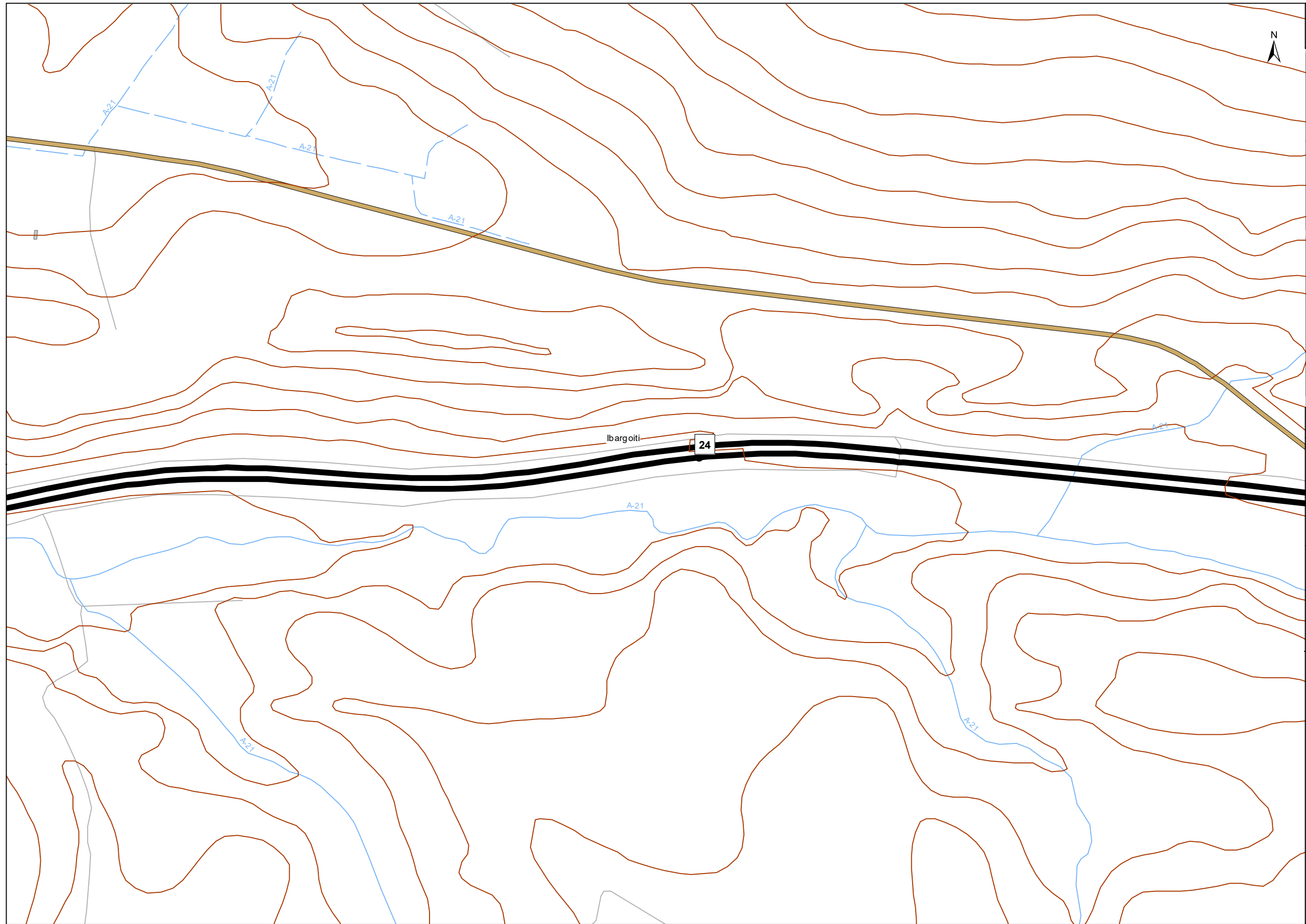
■	Residencial
■	Industrial
■	Sanitario, docente y cultural

Tipos de edificios

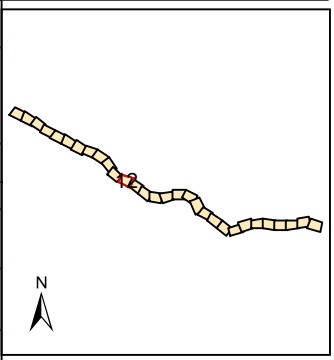
■	Uso residencial
■	Usos sanitario, docente y cultural
■	Otros usos

Elementos Cartográficos

—	Túnel
—	Carreteras principales
—	Vialio local y caminos
—	Ferrocarril
—	Eje
●	PP.KK. Inicio-fin
—	Cursos de agua
—	Cursos de agua intermitente
■	Hidrografía
■	Zona verde
—	Curvas de Nivel
 	Límite municipal



UNIDAD DE MAPA
A-21
(P.K. 6+40 A 78+20)



LEYENDA TEMÁTICA
Zonificación Acústica

Residencial (AE)
Industrial (BE)
Recreativo y de espectáculos (CE)
Terciario (DE)
Sanitario, docente y cultural (EE)

Zonas Conflicto

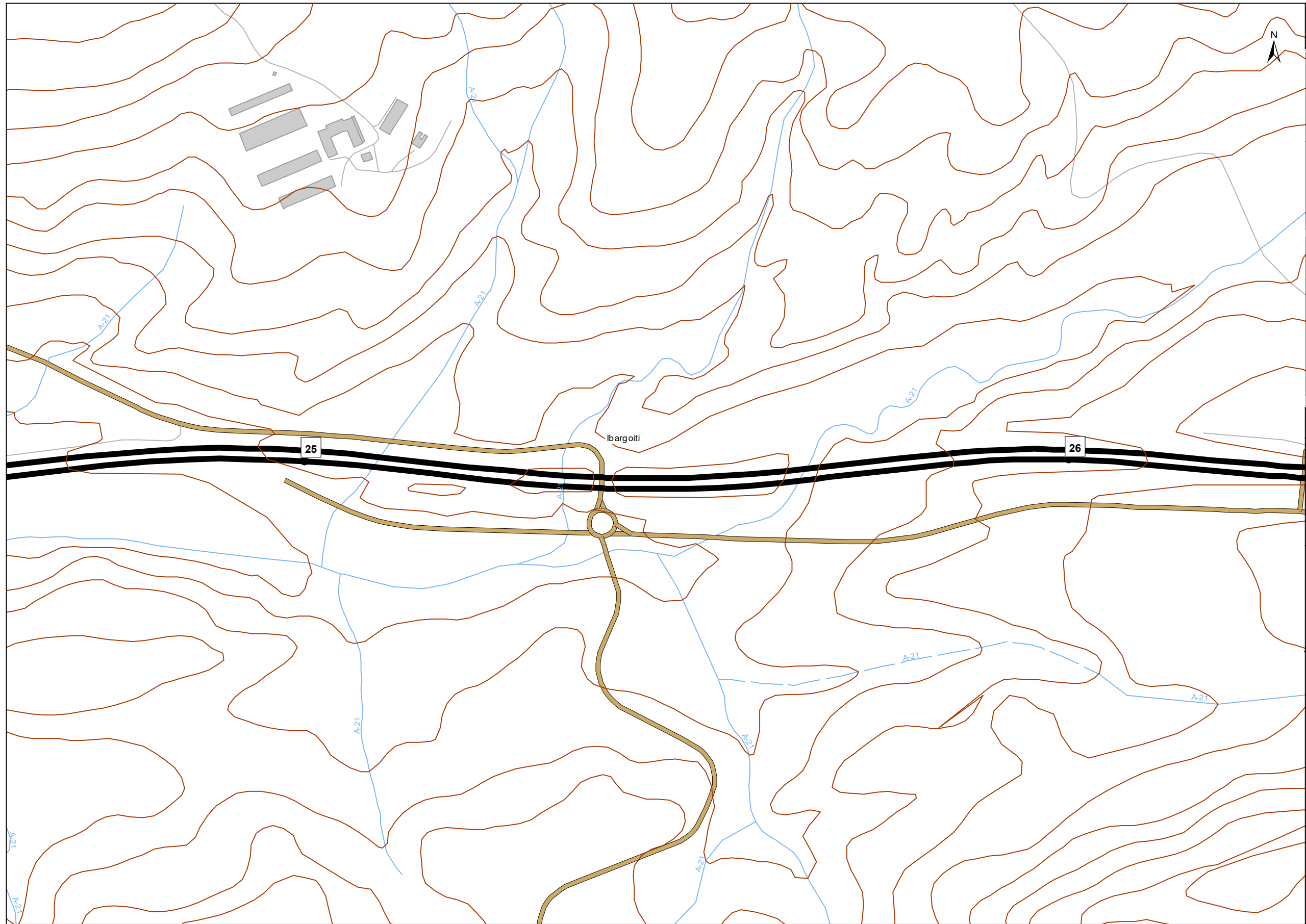
Residencial
Industrial
Sanitario, docente y cultural

Tipos de edificios

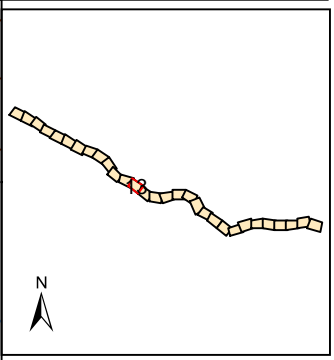
Uso residencial
Usos sanitario, docente y cultural
Otros usos

Elementos Cartográficos

Túnel
Carreteras principales
Vialio local y caminos
Ferrocarril
Eje
PP.KK. Inicio-fin
Cursos de agua
Cursos de agua intermitente
Hidrografía
Zona verde
Curvas de Nivel
Límite municipal



UNIDAD DE MAPA
A-21
(P.K. 6+40 A 78+20)



LEYENDA TEMÁTICA
Zonificación Acústica

Residencial (AE)
Industrial (BE)
Recreativo y de espectáculos (CE)
Terciario (DE)
Sanitario, docente y cultural (EE)

Zonas Conflicto

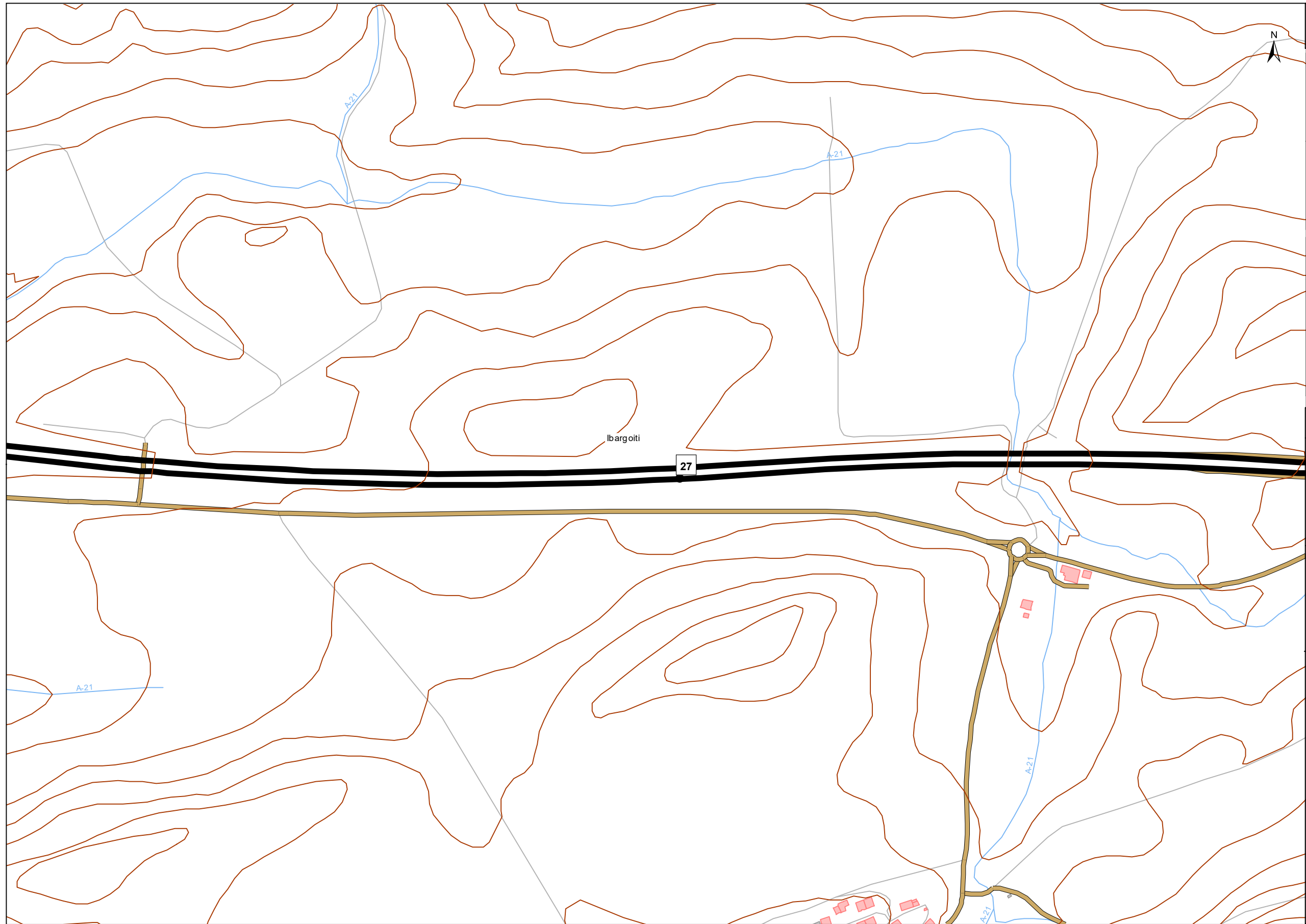
Residencial
Industrial
Sanitario, docente y cultural

Tipos de edificios

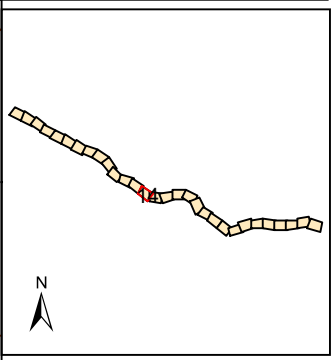
Uso residencial
Usos sanitario, docente y cultural
Otros usos

Elementos Cartográficos

Túnel
Carreteras principales
Vialio local y caminos
Ferrocarril
Eje
PP.KK. Inicio-fin
Cursos de agua
Cursos de agua intermitente
Hidrografía
Zona verde
Curvas de Nivel
Límite municipal



UNIDAD DE MAPA
A-21
(P.K. 6+40 A 78+20)



LEYENDA TEMÁTICA
Zonificación Acústica

Residencial (AE)
Industrial (BE)
Recreativo y de espectáculos (CE)
Terciario (DE)
Sanitario, docente y cultural (EE)

Zonas Conflicto

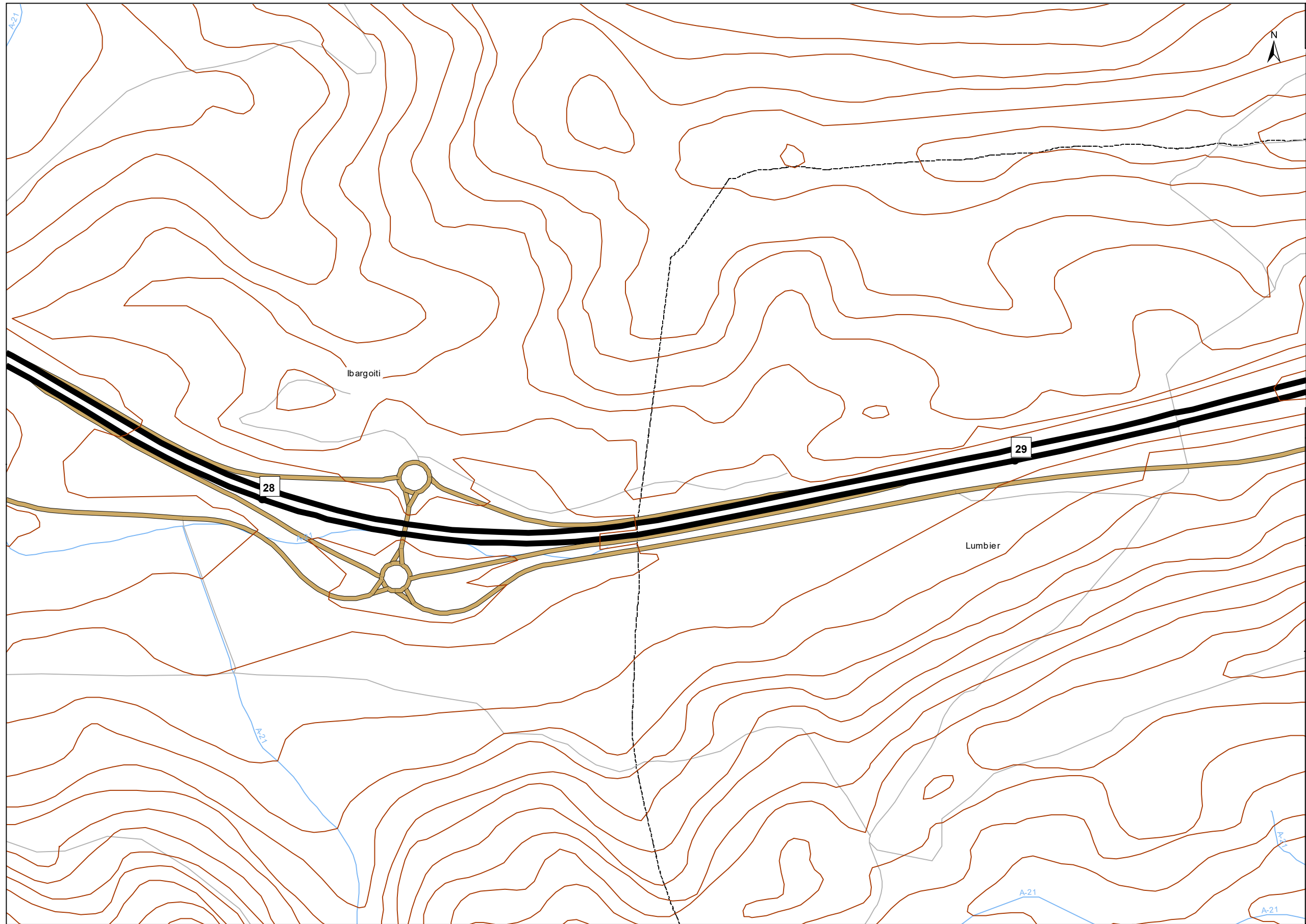
Residencial
Industrial
Sanitario, docente y cultural

Tipos de edificios

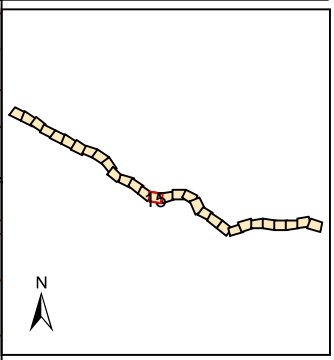
Uso residencial
Usos sanitario, docente y cultural
Otros usos

Elementos Cartográficos

Túnel
Carreteras principales
Vialio local y caminos
Ferrocarril
Eje
PP.KK. Inicio-fin
Cursos de agua
Cursos de agua intermitente
Hidrografía
Zona verde
Curvas de Nivel
Límite municipal



UNIDAD DE MAPA
A-21
(P.K. 6+40 A 78+20)



LEYENDA TEMÁTICA
Zonificación Acústica

- Residencial (AE)
- Industrial (BE)
- Recreativo y de espectáculos (CE)
- Terciario (DE)
- Sanitario, docente y cultural (EE)

Zonas Conflicto

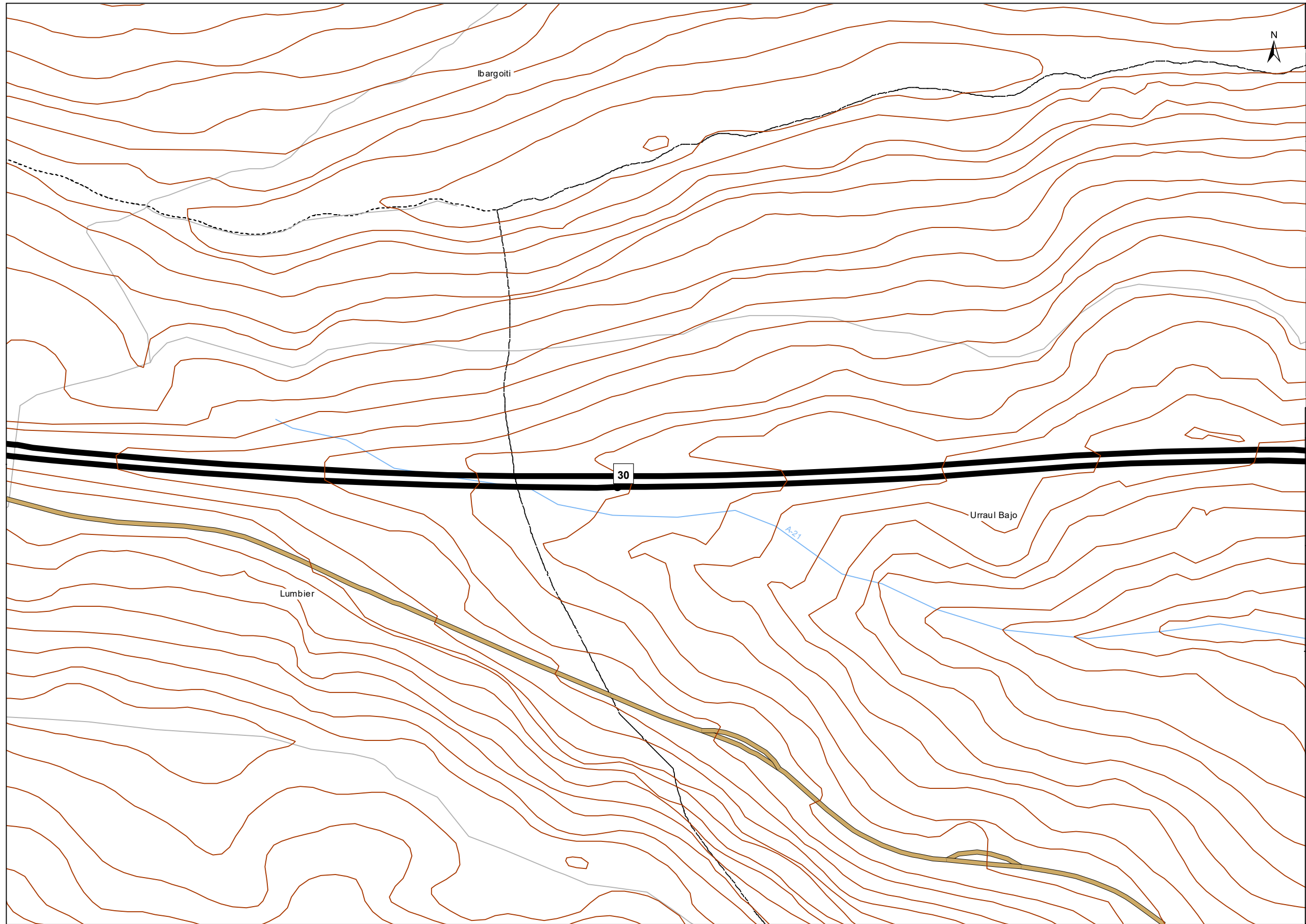
- Residencial
- Industrial
- Sanitario, docente y cultural

Tipos de edificios

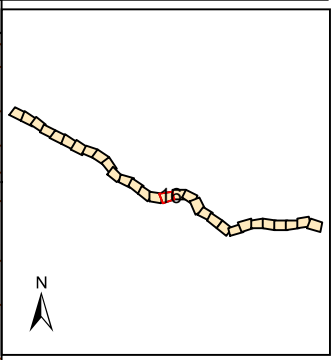
- Uso residencial
- Usos sanitario, docente y cultural
- Otros usos

Elementos Cartográficos

- Túnel
- Carreteras principales
- Vialio local y caminos
- Ferrocarril
- Eje
- PP.KK. Inicio-fin
- Cursos de agua
- Cursos de agua intermitente
- Hidrografía
- Zona verde
- Curvas de Nivel
- Límite municipal



UNIDAD DE MAPA
A-21
(P.K. 6+40 A 78+20)



LEYENDA TEMÁTICA
Zonificación Acústica

Residencial (AE)
Industrial (BE)
Recreativo y de espectáculos (CE)
Terciario (DE)
Sanitario, docente y cultural (EE)

Zonas Conflicto

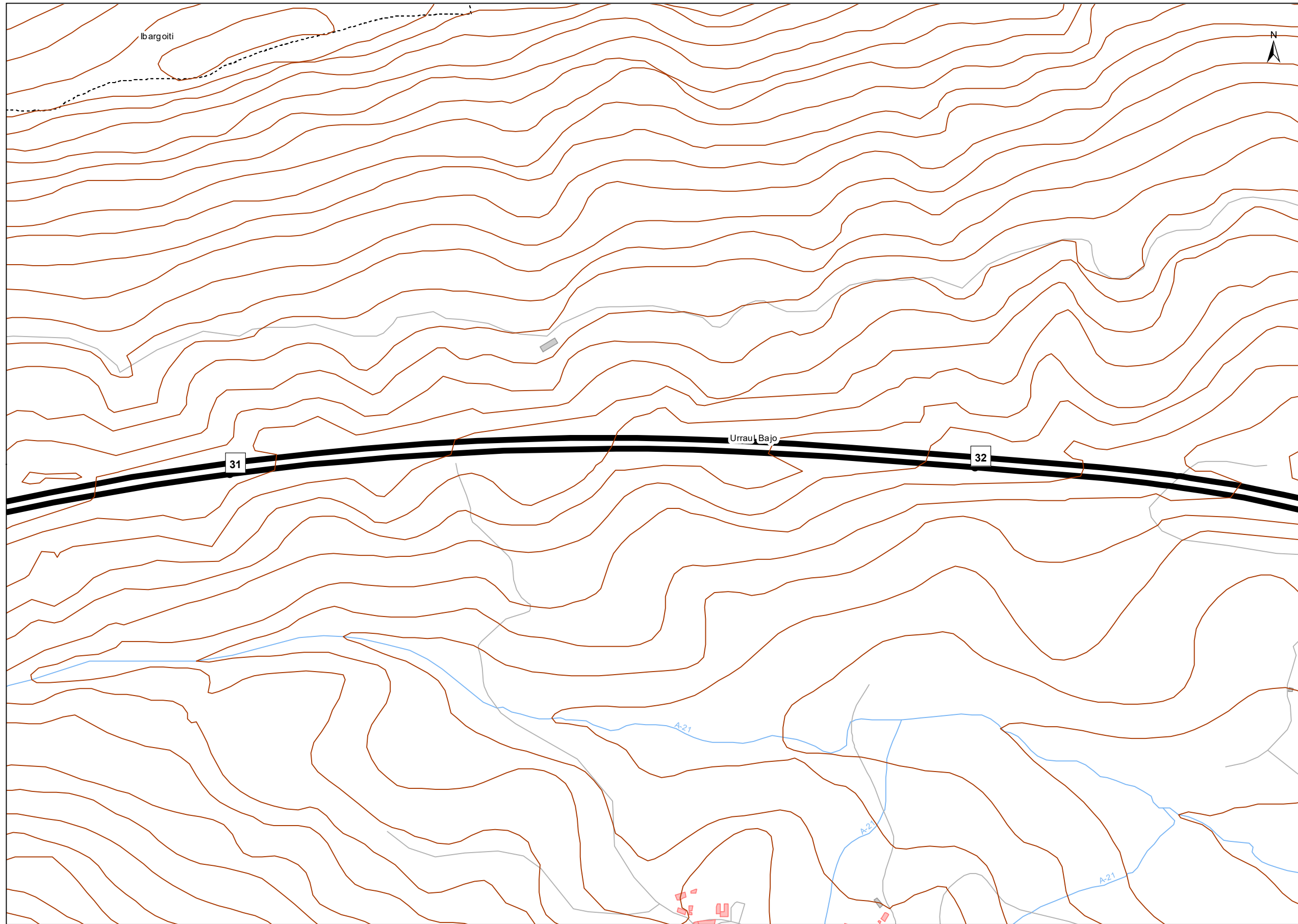
Residencial
Industrial
Sanitario, docente y cultural

Tipos de edificios

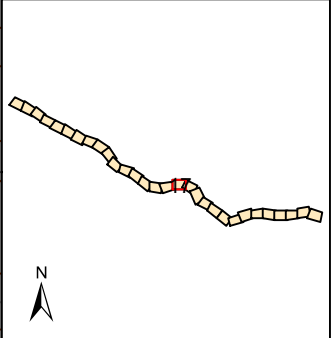
Uso residencial
Usos sanitario, docente y cultural
Otros usos

Elementos Cartográficos

Túnel
Carreteras principales
Vialio local y caminos
Ferrocarril
Eje
PP.KK. Inicio-fin
Cursos de agua
Cursos de agua intermitente
Hidrografía
Zona verde
Curvas de Nivel
Límite municipal



UNIDAD DE MAPA
A-21
(P.K. 6+40 A 78+20)



LEYENDA TEMÁTICA
Zonificación Acústica

Residencial (AE)
Industrial (BE)
Recreativo y de espectáculos (CE)
Terciario (DE)
Sanitario, docente y cultural (EE)

Zonas Conflicto

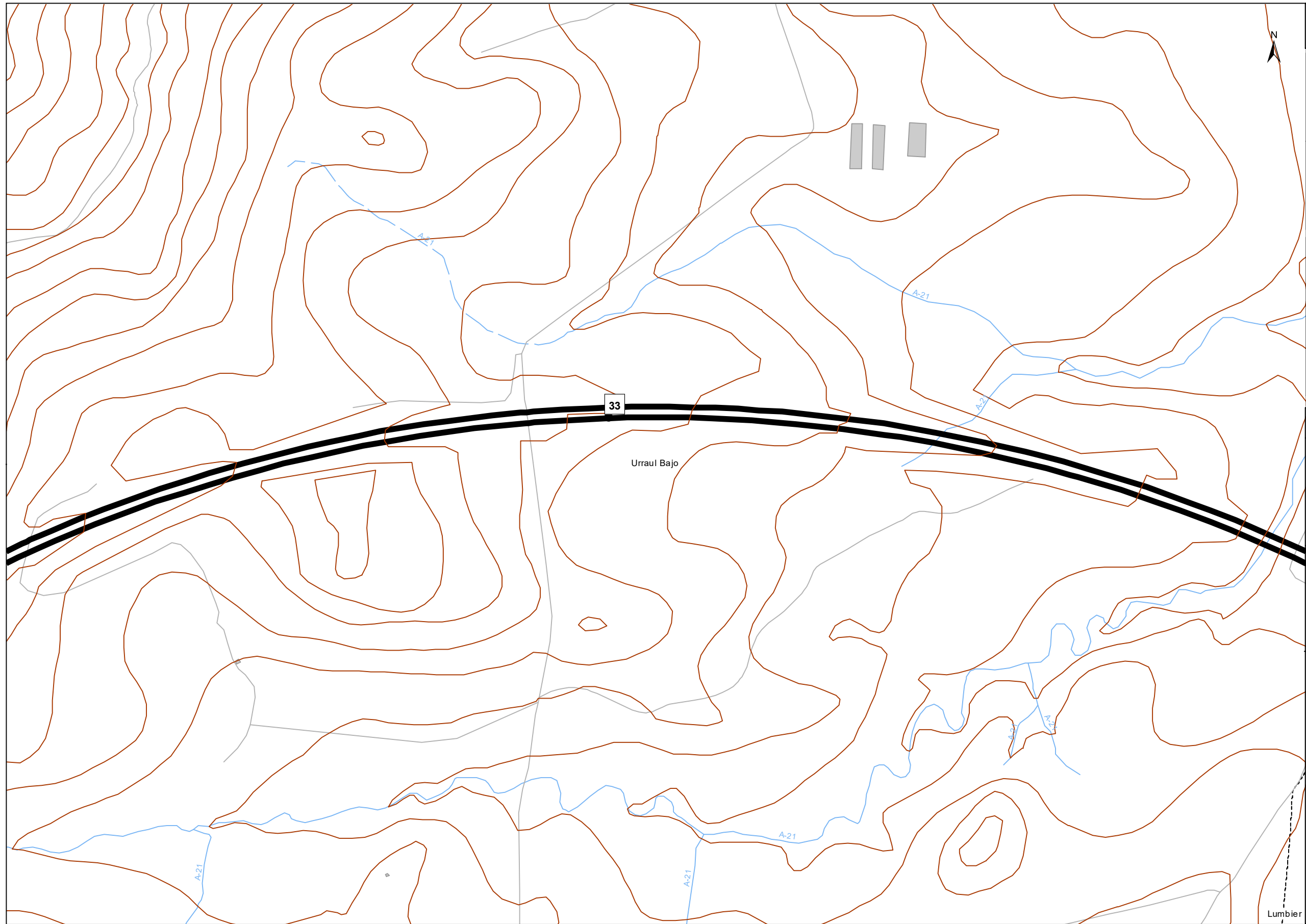
Residencial
Industrial
Sanitario, docente y cultural

Tipos de edificios

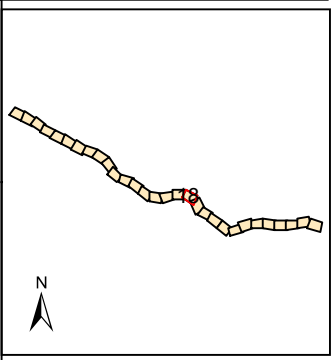
Uso residencial
Usos sanitario, docente y cultural
Otros usos

Elementos Cartográficos

Túnel
Carreteras principales
Vialio local y caminos
Ferrocarril
Eje
PP.KK. Inicio-fin
Cursos de agua
Cursos de agua intermitente
Hidrografía
Zona verde
Curvas de Nivel
Límite municipal



UNIDAD DE MAPA
A-21
(P.K. 6+40 A 78+20)



LEYENDA TEMÁTICA
Zonificación Acústica

■	Residencial (AE)
■	Industrial (BE)
■	Recreativo y de espectáculos (CE)
■	Terciario (DE)
■	Sanitario, docente y cultural (EE)

Zonas Conflicto

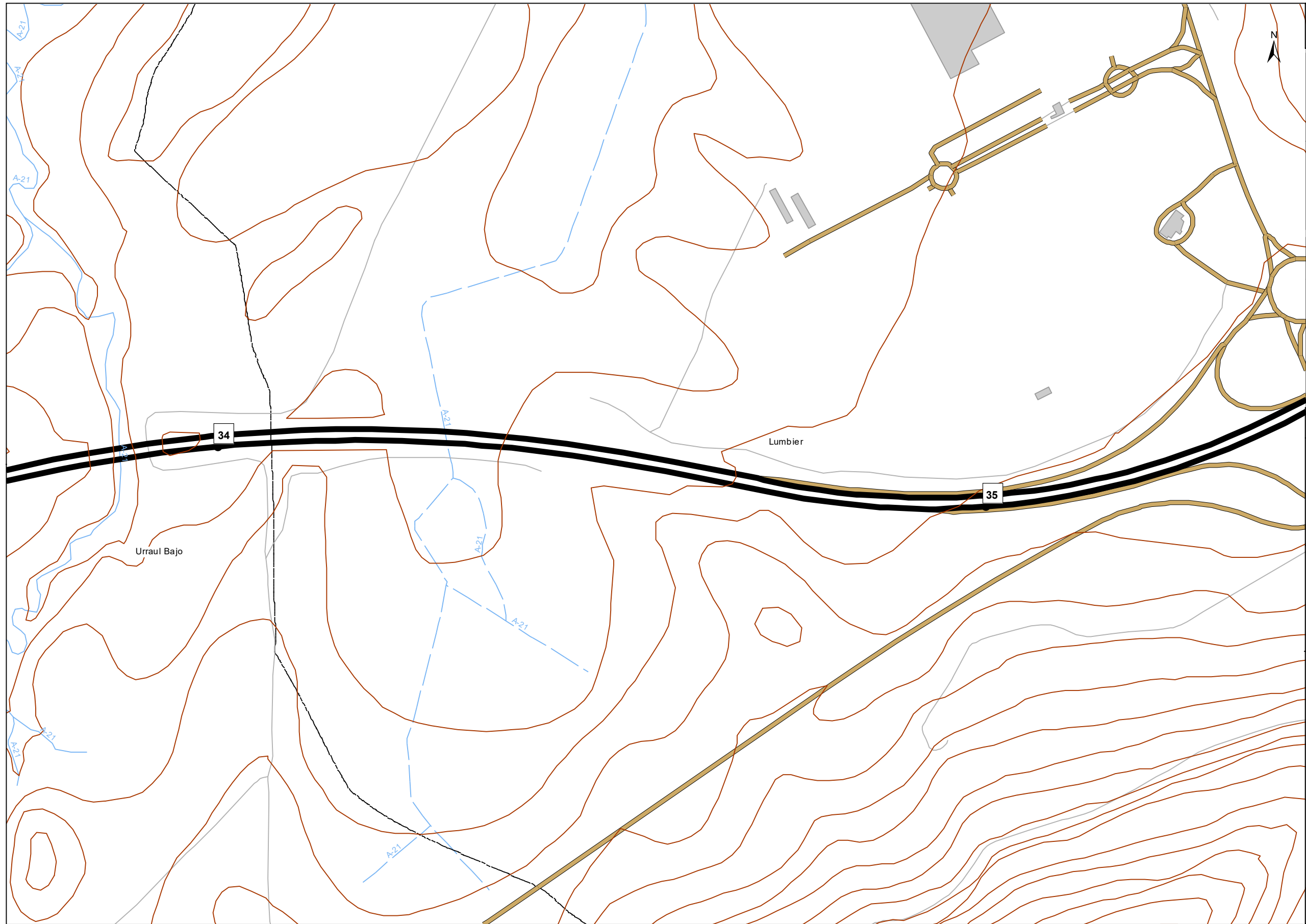
■	Residencial
■	Industrial
■	Sanitario, docente y cultural

Tipos de edificios

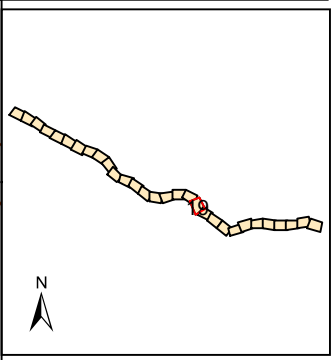
■	Uso residencial
■	Usos sanitario, docente y cultural
■	Otros usos

Elementos Cartográficos

—	Túnel
—	Carreteras principales
—	Vialio local y caminos
—	Ferrocarril
—	Eje
●	PP.KK. Inicio-fin
—	Cursos de agua
—	Cursos de agua intermitente
■	Hidrografía
■	Zona verde
—	Curvas de Nivel
—	Límite municipal



UNIDAD DE MAPA
A-21
(P.K. 6+40 A 78+20)



LEYENDA TEMÁTICA
Zonificación Acústica

Residencial (AE)
Industrial (BE)
Recreativo y de espectáculos (CE)
Terciario (DE)
Sanitario, docente y cultural (EE)

Zonas Conflicto

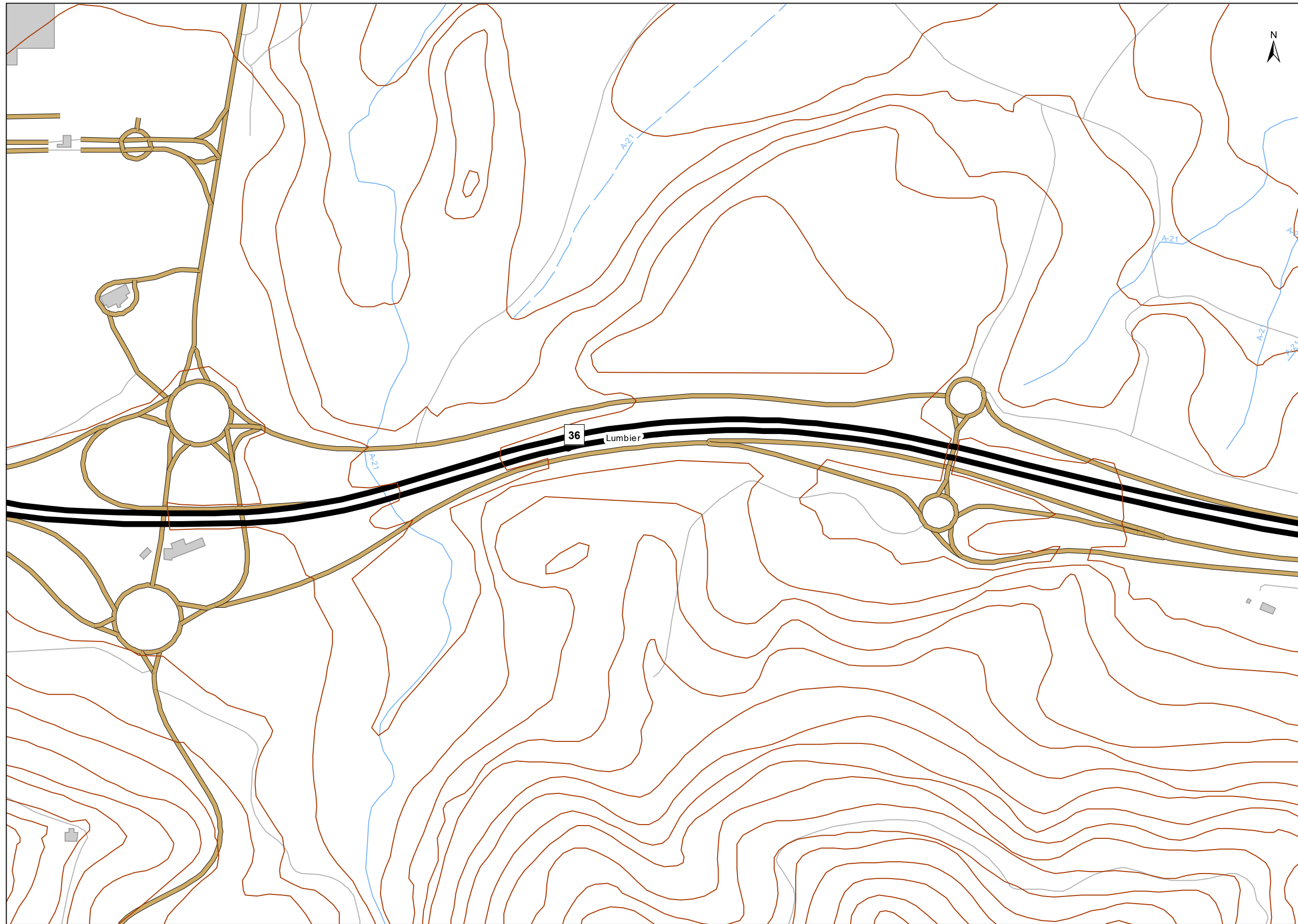
Residencial
Industrial
Sanitario, docente y cultural

Tipos de edificios

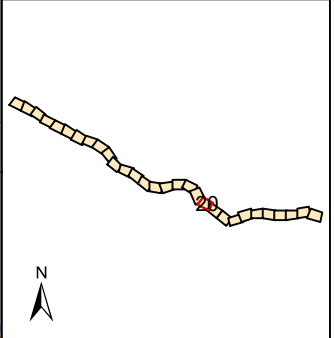
Uso residencial
Usos sanitario, docente y cultural
Otros usos

Elementos Cartográficos

Túnel
Carreteras principales
Viaro local y caminos
Ferrocarril
Eje
PP.KK. Inicio-fin
Cursos de agua
Cursos de agua intermitente
Hidrografía
Zona verde
Curvas de Nivel
Límite municipal



UNIDAD DE MAPA
A-21
(P.K. 6+40 A 78+20)



LEYENDA TEMÁTICA
Zonificación Acústica

Residencial (AE)
Industrial (BE)
Recreativo y de espectáculos (CE)
Terciario (DE)
Sanitario, docente y cultural (EE)

Zonas Conflicto

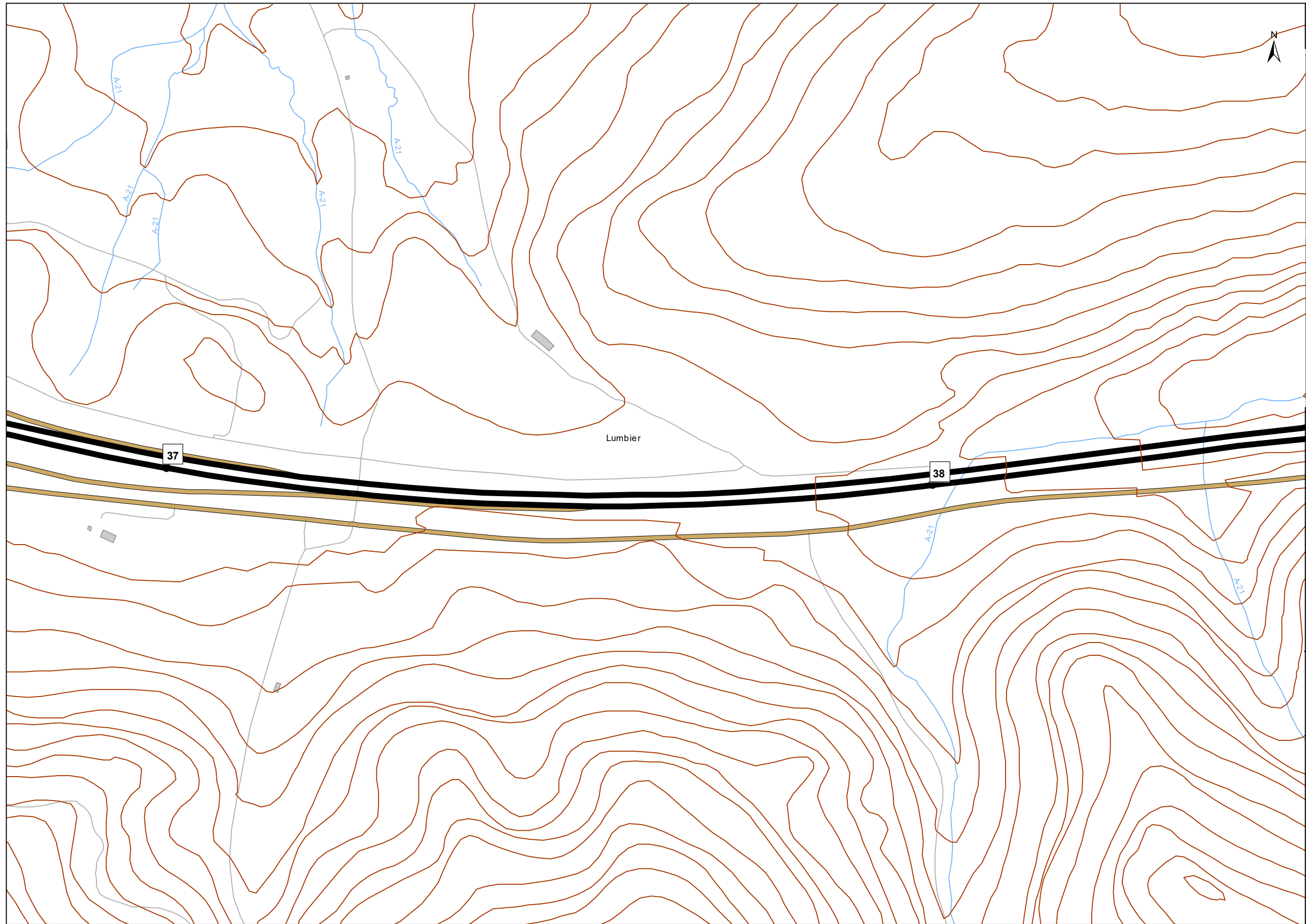
Residencial
Industrial
Sanitario, docente y cultural

Tipos de edificios

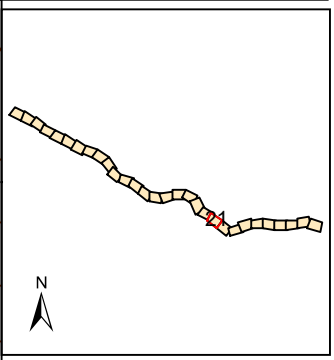
Uso residencial
Usos sanitario, docente y cultural
Otros usos

Elementos Cartográficos

Túnel
Carreteras principales
Vialio local y caminos
Ferrocarril
Eje
PP.KK. Inicio-fin
Cursos de agua
Cursos de agua intermitente
Hidrografía
Zona verde
Curvas de Nivel
Límite municipal



UNIDAD DE MAPA
A-21
(P.K. 6+40 A 78+20)



LEYENDA TEMÁTICA
Zonificación Acústica

■	Residencial (AE)
■	Industrial (BE)
■	Recreativo y de espectáculos (CE)
■	Terciario (DE)
■	Sanitario, docente y cultural (EE)

Zonas Conflicto

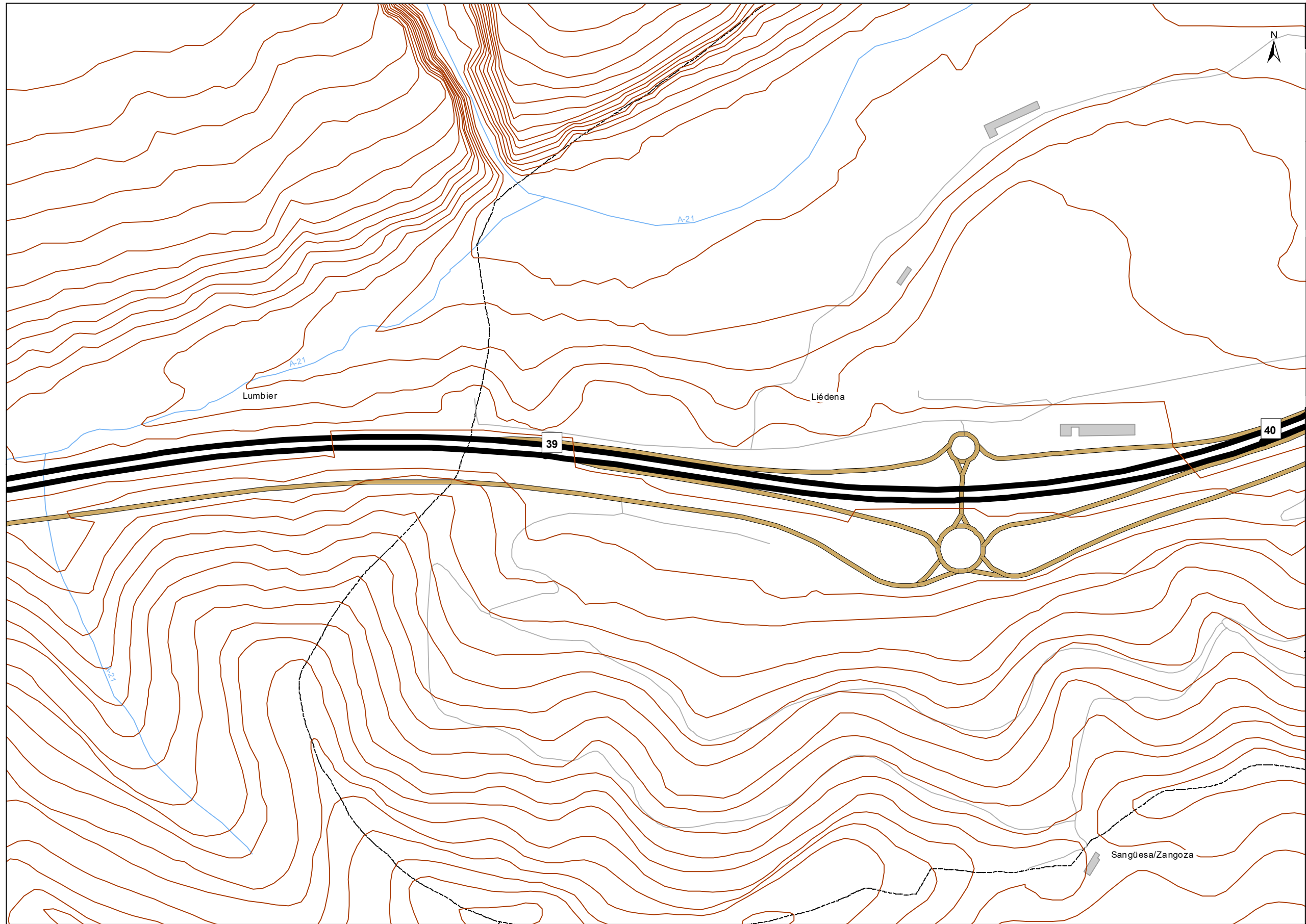
■	Residencial
■	Industrial
■	Sanitario, docente y cultural

Tipos de edificios

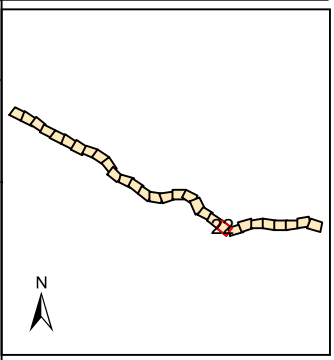
■	Uso residencial
■	Usos sanitario, docente y cultural
■	Otros usos

Elementos Cartográficos

—	Túnel
—	Carreteras principales
—	Vialio local y caminos
—	Ferrocarril
—	Eje
●	PP.KK. Inicio-fin
—	Cursos de agua
—	Cursos de agua intermitente
■	Hidrografía
■	Zona verde
—	Curvas de Nivel
□	Límite municipal



UNIDAD DE MAPA
A-21
(P.K. 6+40 A 78+20)



LEYENDA TEMÁTICA
Zonificación Acústica

Residencial (AE)
Industrial (BE)
Recreativo y de espectáculos (CE)
Terciario (DE)
Sanitario, docente y cultural (EE)

Zonas Conflicto

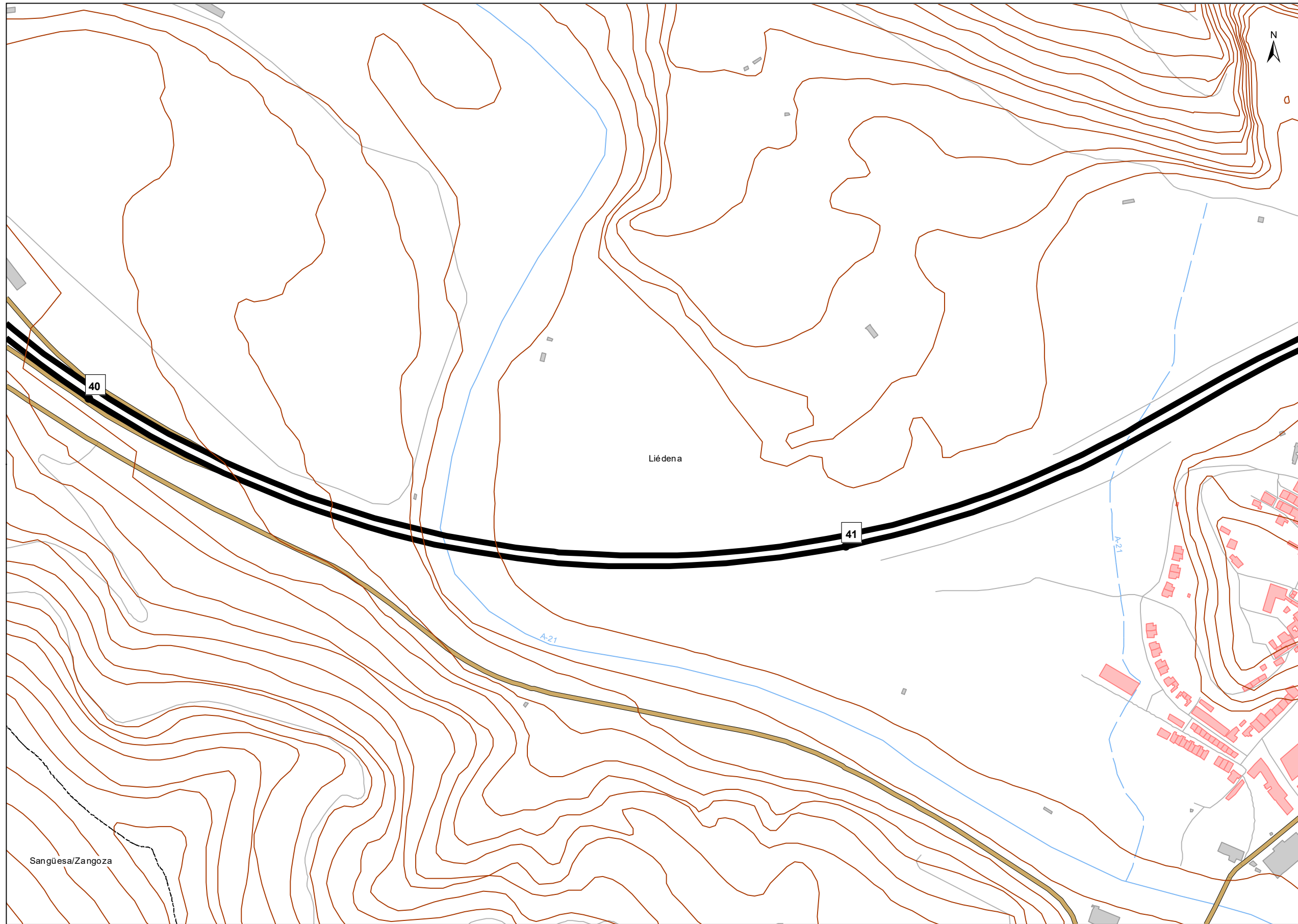
Residencial
Industrial
Sanitario, docente y cultural

Tipos de edificios

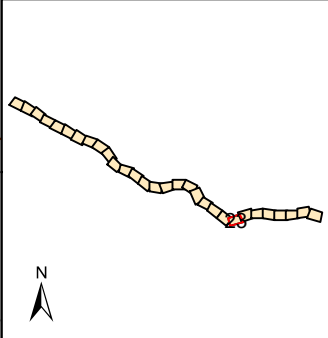
Uso residencial
Usos sanitario, docente y cultural
Otros usos

Elementos Cartográficos

Túnel
Carreteras principales
Vialio local y caminos
Ferrocarril
Eje
PP.KK. Inicio-fin
Cursos de agua
Cursos de agua intermitente
Hidrografía
Zona verde
Curvas de Nivel
Límite municipal



UNIDAD DE MAPA
A-21
(P.K. 6+40 A 78+20)



LEYENDA TEMÁTICA
Zonificación Acústica

- Residencial (AE)
- Industrial (BE)
- Recreativo y de espectáculos (CE)
- Terciario (DE)
- Sanitario, docente y cultural (EE)

Zonas Conflicto

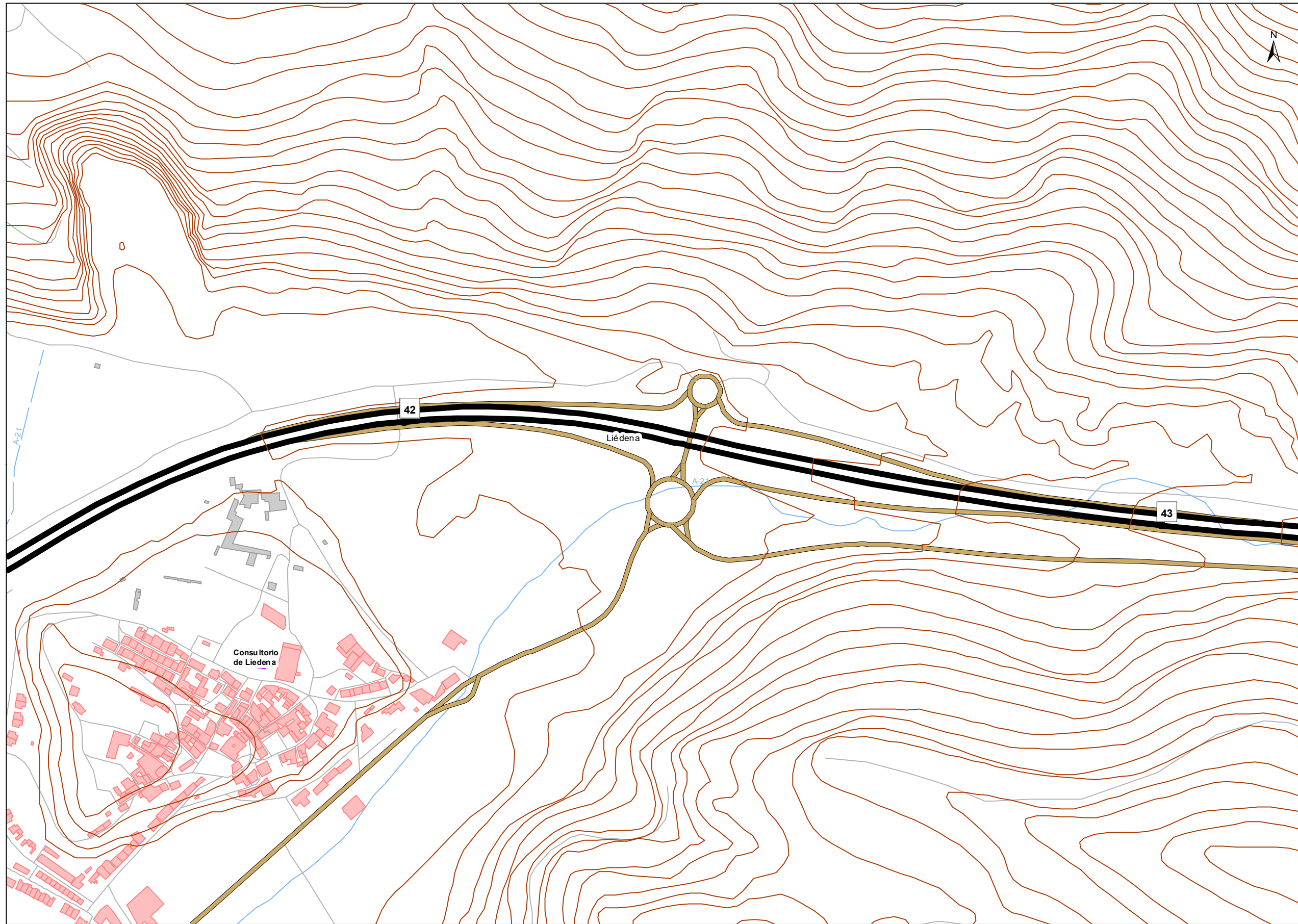
- Residencial
- Industrial
- Sanitario, docente y cultural

Tipos de edificios

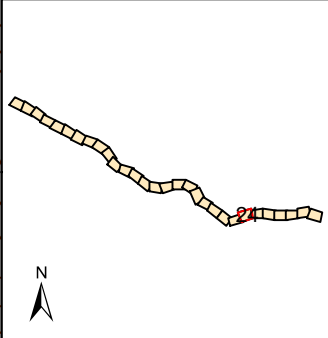
- Uso residencial
- Usos sanitario, docente y cultural
- Otros usos

Elementos Cartográficos

- Túnel
- Carreteras principales
- Vialio local y caminos
- Ferrocarril
- Eje
- PP.KK. Inicio-fin
- Cursos de agua
- Cursos de agua intermitente
- Hidrografía
- Zona verde
- Curvas de Nivel
- Límite municipal



UNIDAD DE MAPA
A-21
(P.K. 6+40 A 78+20)



LEYENDA TEMÁTICA
Zonificación Acústica

- Residencial (AE)
- Industrial (BE)
- Recreativo y de espectáculos (CE)
- Terciario (DE)
- Sanitario, docente y cultural (EE)

Zonas Conflicto

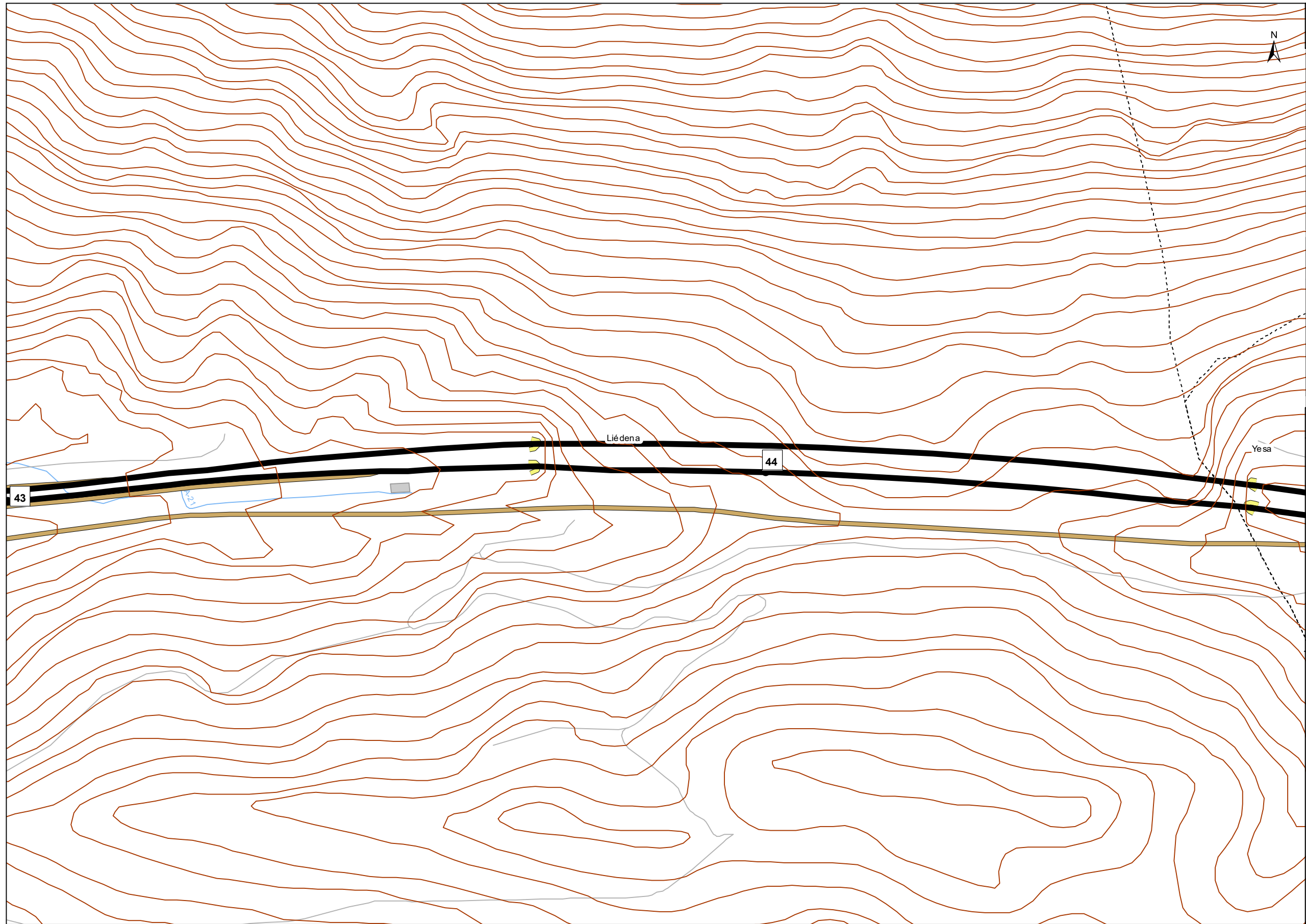
- Residencial
- Industrial
- Sanitario, docente y cultural

Tipos de edificios

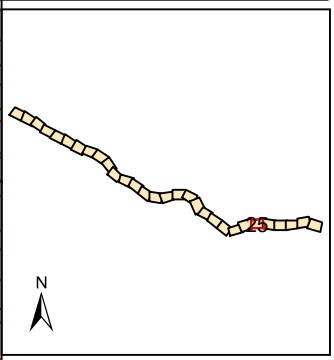
- Uso residencial
- Usos sanitario, docente y cultural
- Otros usos

Elementos Cartográficos

- Túnel
- Carreteras principales
- Vialio local y caminos
- Ferrocarril
- Eje
- PP.KK. Inicio-fin
- Cursos de agua
- Cursos de agua intermitente
- Hidrografía
- Zona verde
- Curvas de Nivel
- Límite municipal



UNIDAD DE MAPA
A-21
(P.K. 6+40 A 78+20)



LEYENDA TEMÁTICA
Zonificación Acústica

■	Residencial (AE)
■	Industrial (BE)
■	Recreativo y de espectáculos (CE)
■	Terciario (DE)
■	Sanitario, docente y cultural (EE)

Zonas Conflicto

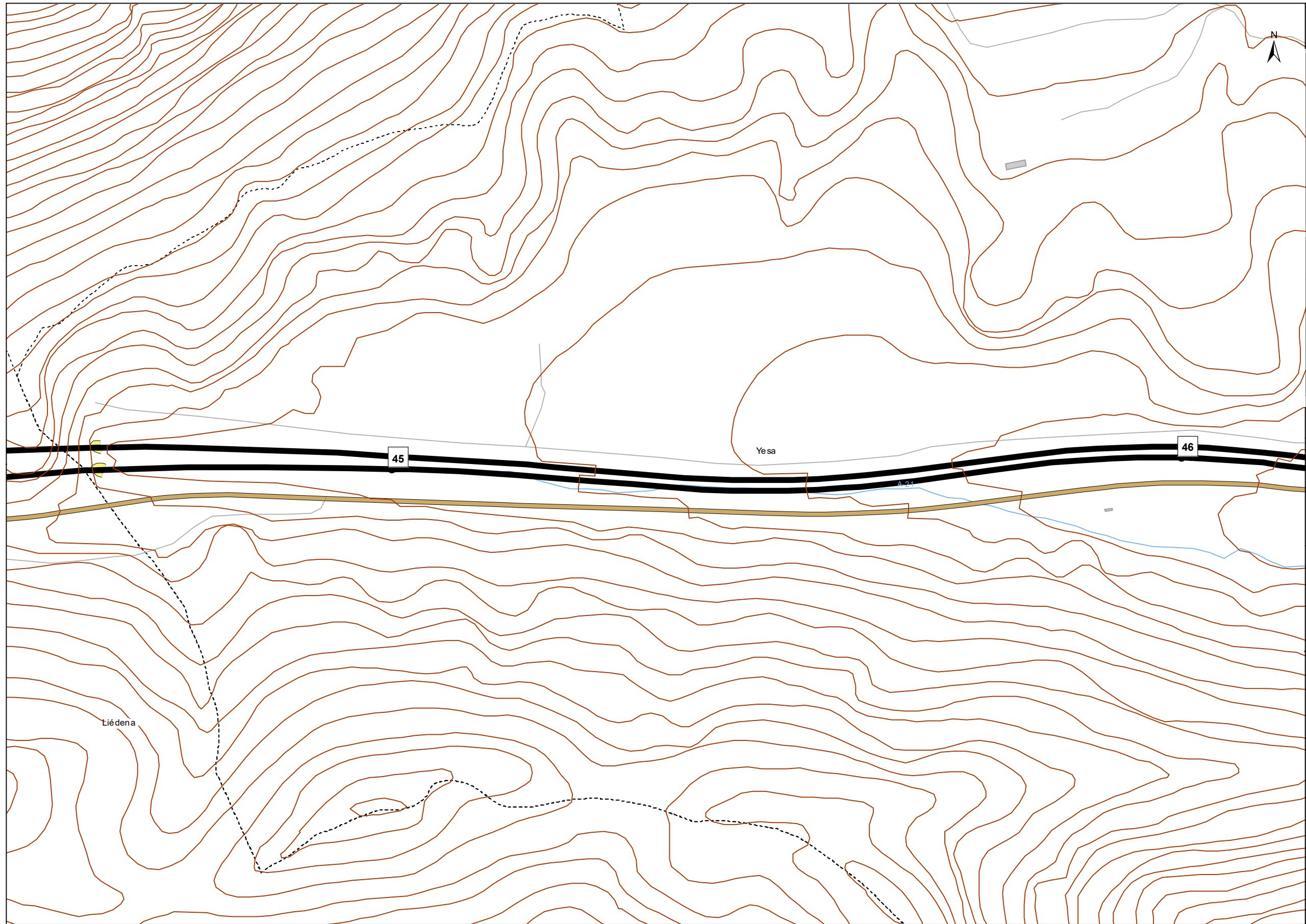
■	Residencial
■	Industrial
■	Sanitario, docente y cultural

Tipos de edificios

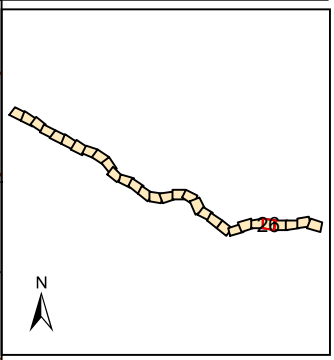
■	Uso residencial
■	Usos sanitario, docente y cultural
■	Otros usos

Elementos Cartográficos

—	Túnel
—	Carreteras principales
—	Vialio local y caminos
—	Ferrocarril
—	Eje
●	PP.KK. Inicio-fin
—	Cursos de agua
—	Cursos de agua intermitente
■	Hidrografía
■	Zona verde
—	Curvas de Nivel
 	Límite municipal



UNIDAD DE MAPA
A-21
(P.K. 6+40 A 78+20)



LEYENDA TEMÁTICA
Zonificación Acústica

Residencial (AE)
Industrial (BE)
Recreativo y de espectáculos (CE)
Terciario (DE)
Sanitario, docente y cultural (EE)

Zonas Conflicto

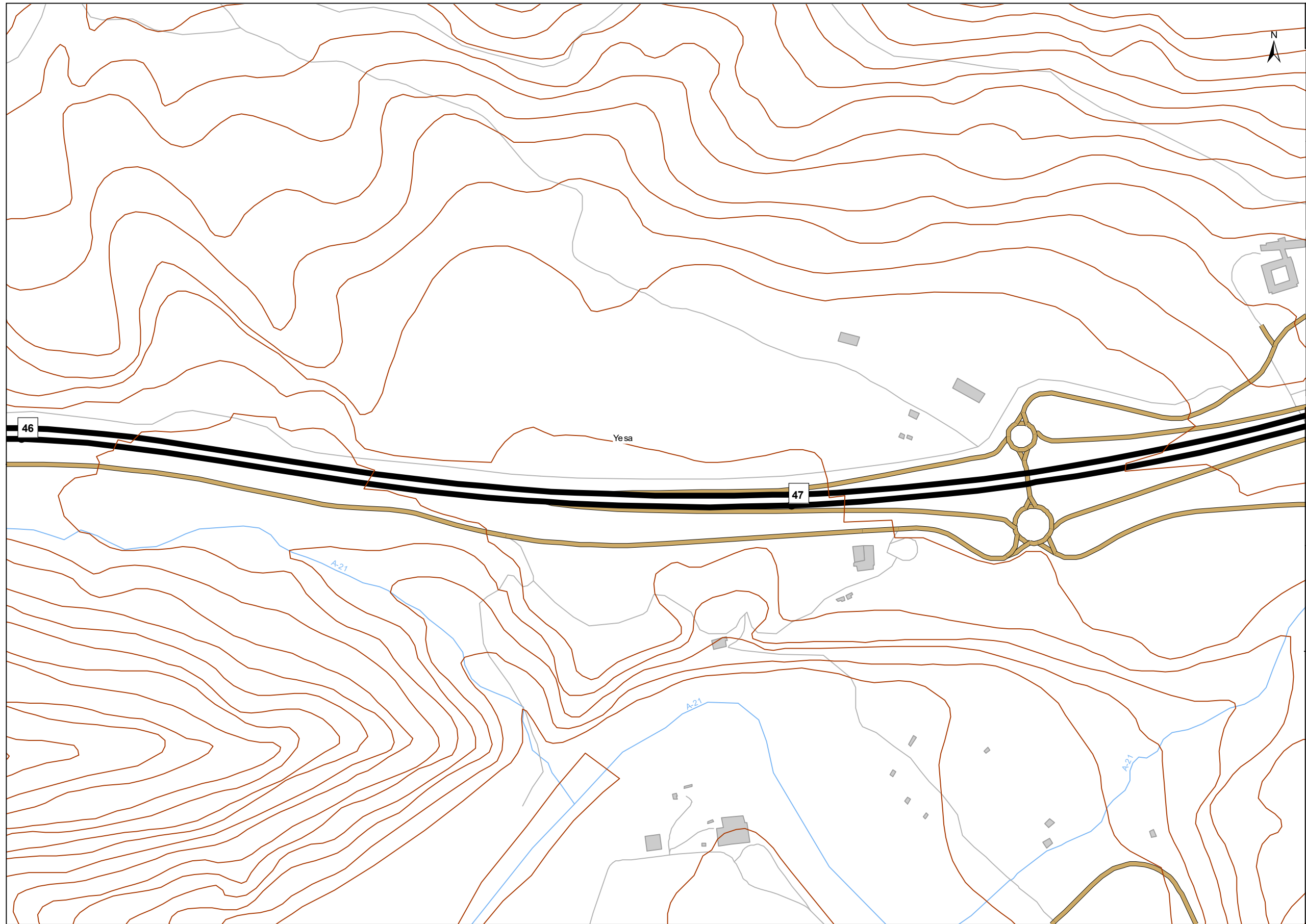
Residencial
Industrial
Sanitario, docente y cultural

Tipos de edificios

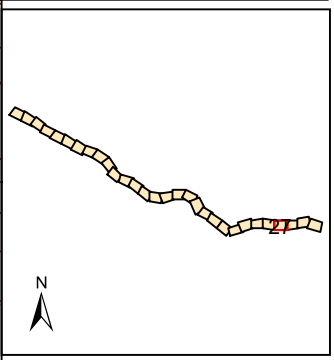
Uso residencial
Usos sanitario, docente y cultural
Otros usos

Elementos Cartográficos

Túnel
Carreteras principales
Vialio local y caminos
Ferrocarril
Eje
PP.KK. Inicio-fin
Cursos de agua
Cursos de agua intermitente
Hidrografía
Zona verde
Curvas de Nivel
Límite municipal



UNIDAD DE MAPA
A-21
(P.K. 6+40 A 78+20)



LEYENDA TEMÁTICA
Zonificación Acústica

Residencial (AE)
Industrial (BE)
Recreativo y de espectáculos (CE)
Terciario (DE)
Sanitario, docente y cultural (EE)

Zonas Conflicto

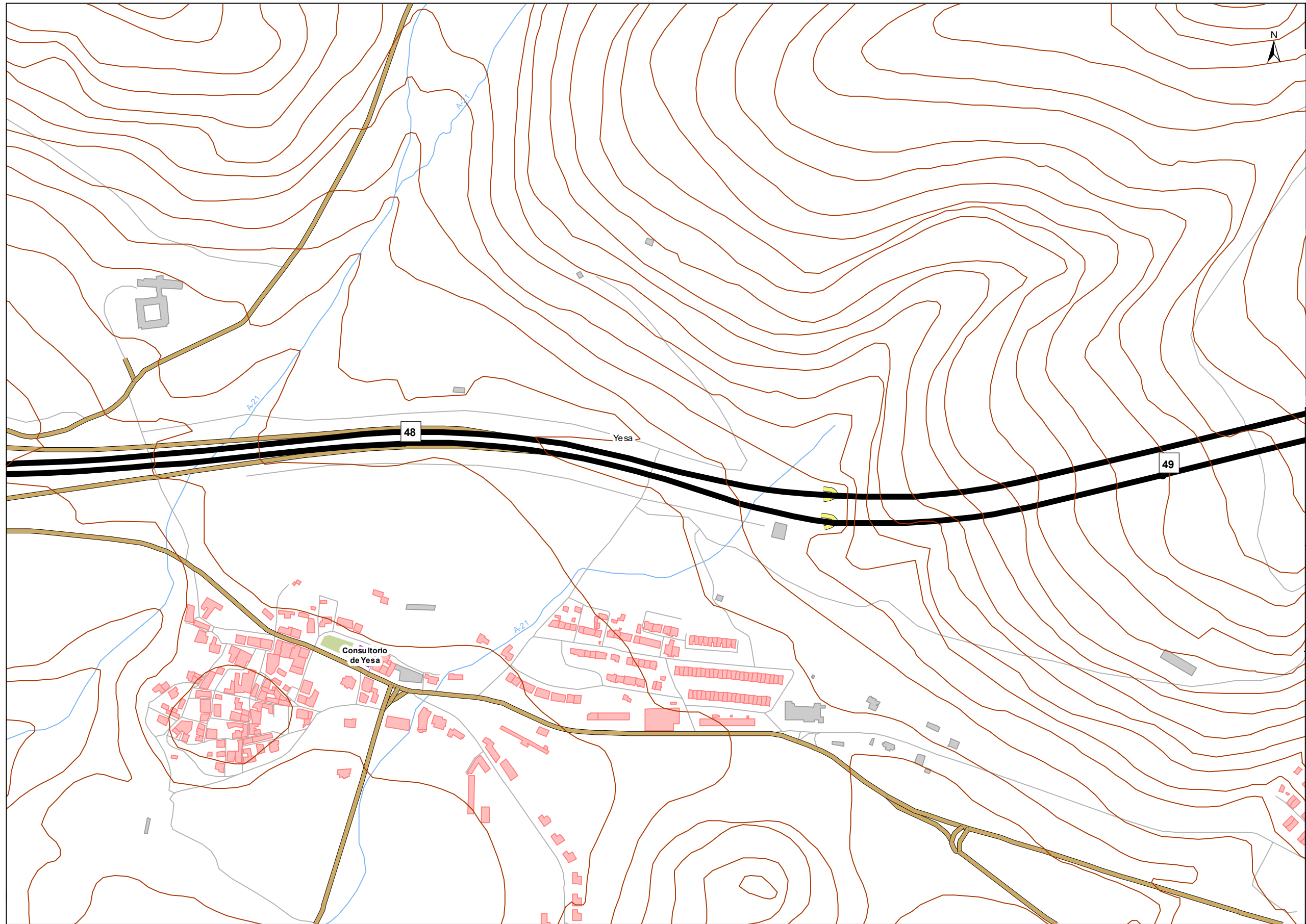
Residencial
Industrial
Sanitario, docente y cultural

Tipos de edificios

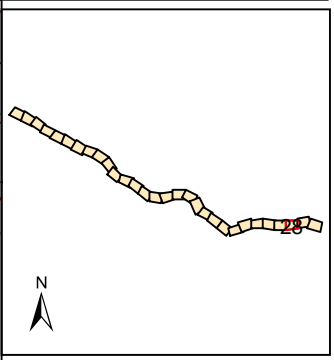
Uso residencial
Usos sanitario, docente y cultural
Otros usos

Elementos Cartográficos

Túnel
Carreteras principales
Vialio local y caminos
Ferrocarril
Eje
PP.KK. Inicio-fin
Cursos de agua
Cursos de agua intermitente
Hidrografía
Zona verde
Curvas de Nivel
Límite municipal



UNIDAD DE MAPA
A-21
(P.K. 6+40 A 78+20)



LEYENDA TEMÁTICA
Zonificación Acústica

Residencial (AE)
Industrial (BE)
Recreativo y de espectáculos (CE)
Terciario (DE)
Sanitario, docente y cultural (EE)

Zonas Conflicto

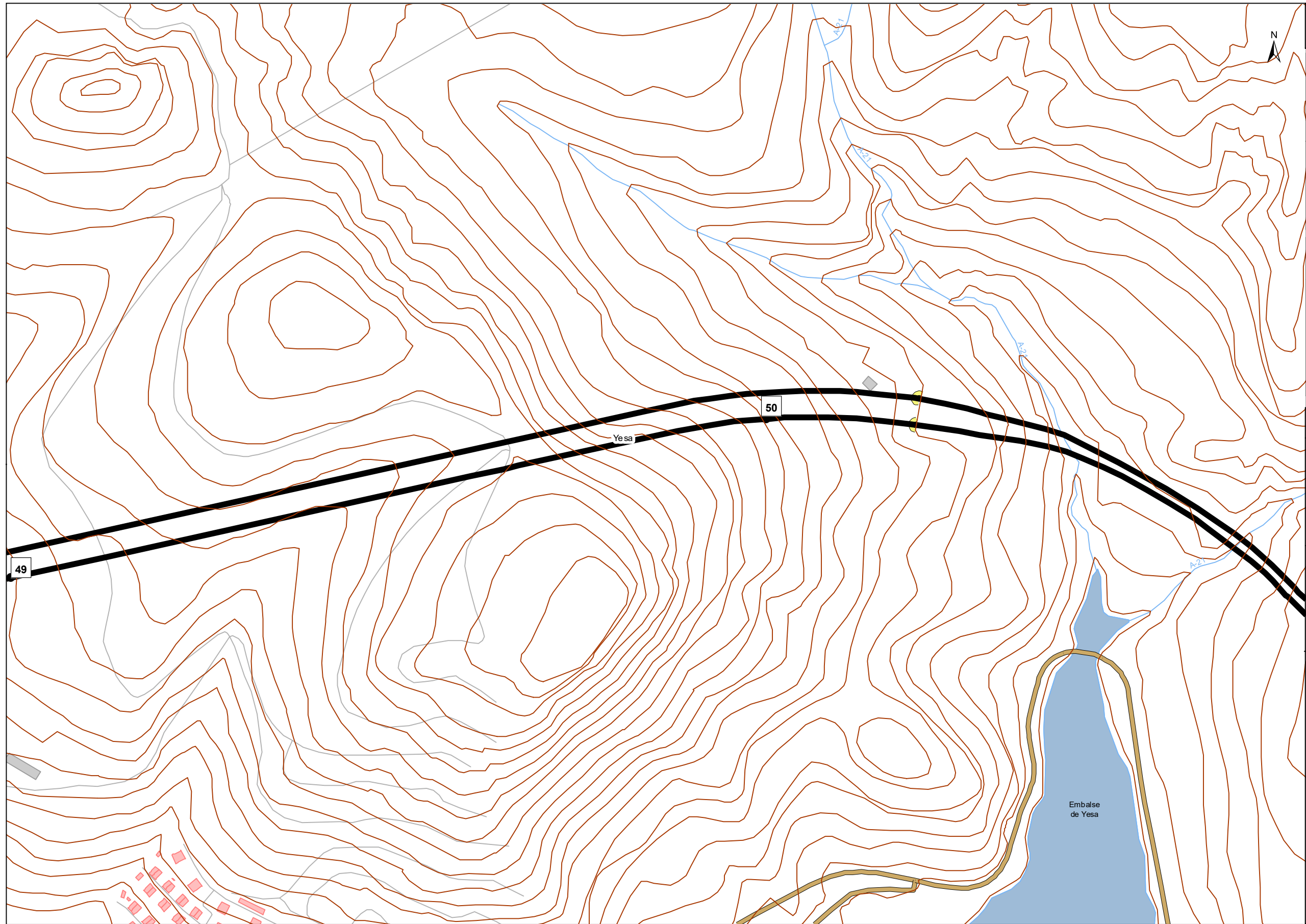
Residencial
Industrial
Sanitario, docente y cultural

Tipos de edificios

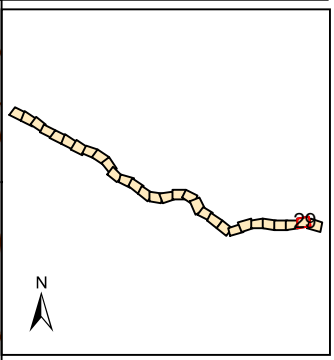
Uso residencial
Usos sanitario, docente y cultural
Otros usos

Elementos Cartográficos

Túnel
Carreteras principales
Vialio local y caminos
Ferrocarril
Eje
PP.KK. Inicio-fin
Cursos de agua
Cursos de agua intermitente
Hidrografía
Zona verde
Curvas de Nivel
Límite municipal



UNIDAD DE MAPA
A-21
(P.K. 6+40 A 78+20)



LEYENDA TEMÁTICA
Zonificación Acústica

■	Residencial (AE)
■	Industrial (BE)
■	Recreativo y de espectáculos (CE)
■	Terciario (DE)
■	Sanitario, docente y cultural (EE)

Zonas Conflicto

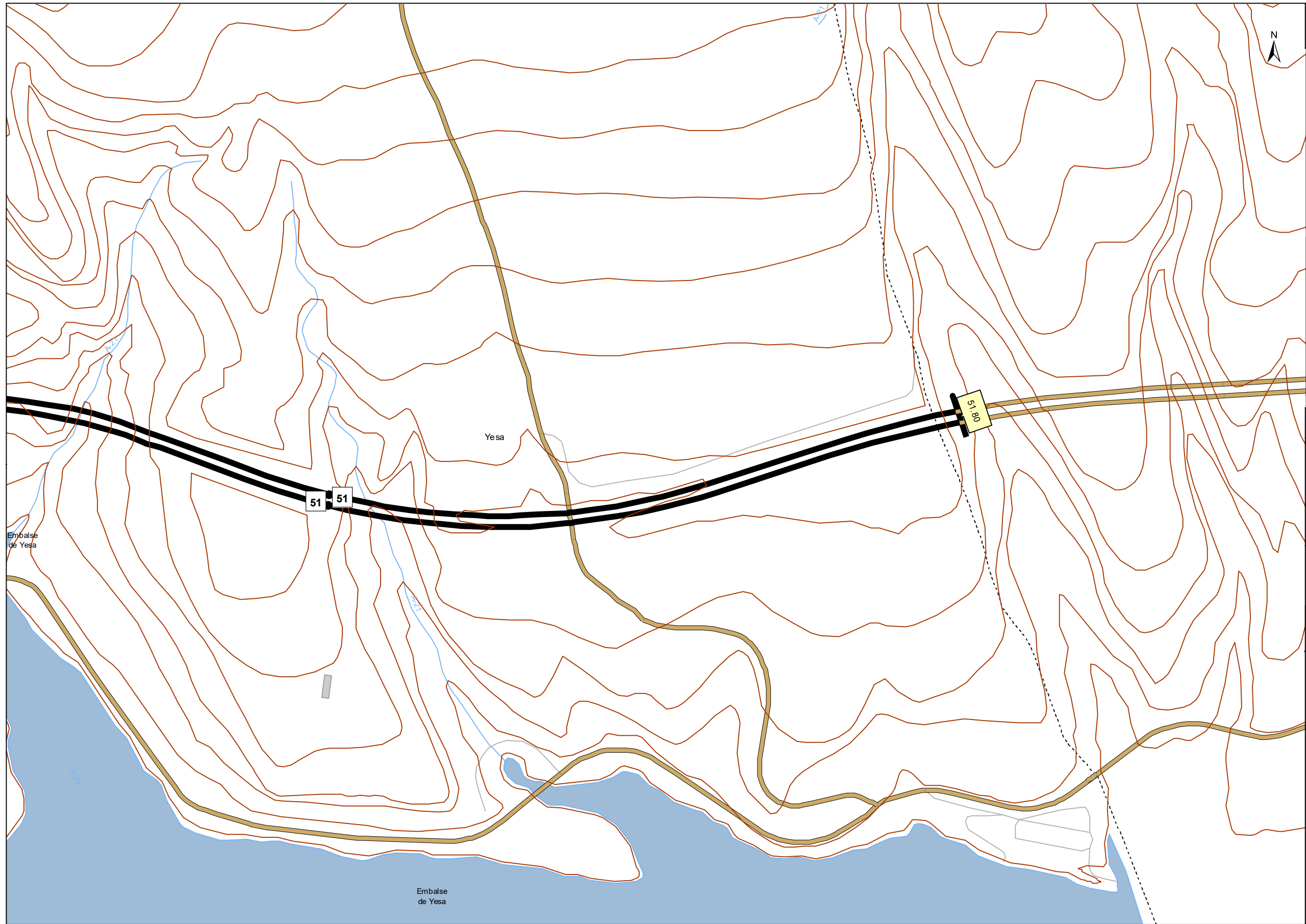
■	Residencial
■	Industrial
■	Sanitario, docente y cultural

Tipos de edificios

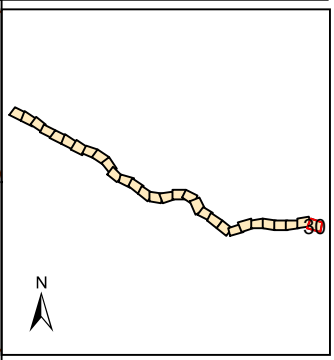
■	Uso residencial
■	Usos sanitario, docente y cultural
■	Otros usos

Elementos Cartográficos

—	Túnel
—	Carreteras principales
—	Vialio local y caminos
—	Ferrocarril
—	Eje
●	PP.KK. Inicio-fin
—	Cursos de agua
—	Cursos de agua intermitente
■	Hidrografía
■	Zona verde
—	Curvas de Nivel
□	Límite municipal



UNIDAD DE MAPA
A-21
(P.K. 6+40 A 78+20)



LEYENDA TEMÁTICA
Zonificación Acústica

Residencial (AE)
Industrial (BE)
Recreativo y de espectáculos (CE)
Terciario (DE)
Sanitario, docente y cultural (EE)

Zonas Conflicto

Residencial
Industrial
Sanitario, docente y cultural

Tipos de edificios

Uso residencial
Usos sanitario, docente y cultural
Otros usos

Elementos Cartográficos

Túnel
Carreteras principales
Viaro local y caminos
Ferrocarril
Eje
PP.KK. Inicio-fin
Cursos de agua
Cursos de agua intermitente
Hidrografía
Zona verde
Curvas de Nivel
Límite municipal