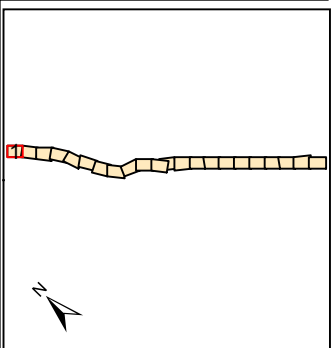


UNIDAD DE MAPA
A-68
(P.K. 84+10 A 116+50)



Superficie afectada por los valores Lden indicados	
Lden	Superficie (km2)
> 55 dBA	62,6
> 65 dBA	15,4
> 75 dBA	2,3

Personas afectadas por los valores Lden indicados	
Lden	Personas (centenas)
> 55 dBA	12,6
> 65 dBA	2,3
> 75 dBA	0,1

Viviendas afectadas por los valores Lden indicados	
Lden	Viviendas (centenas)
> 55 dBA	5
> 65 dBA	1
> 75 dBA	0

LEYENDA TEMÁTICA
Niveles Sonoros (dBA)

- Lden > 55
- Lden > 65
- Lden > 75

Pantallas y muros

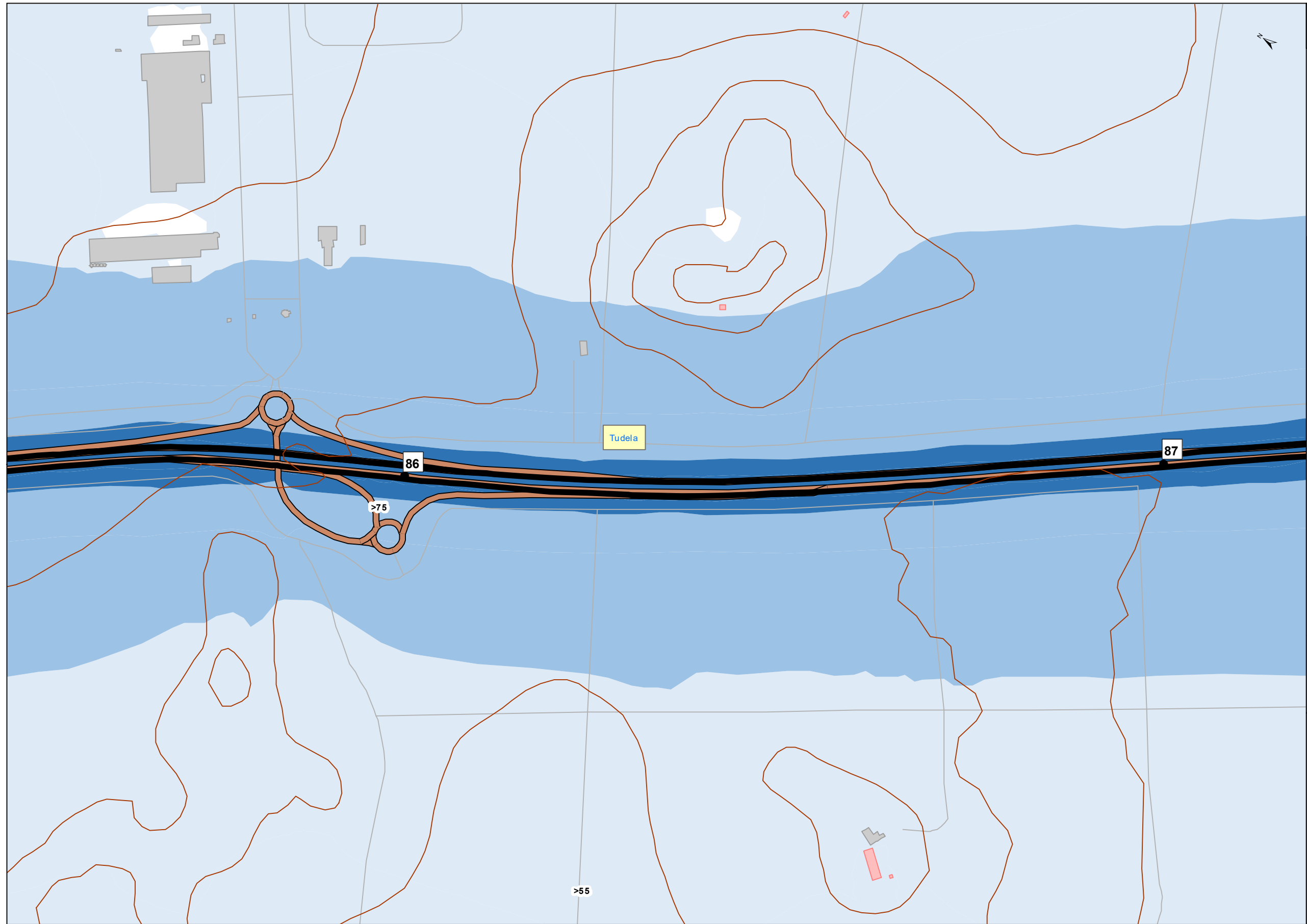
- Muros y Pantallas acústicas existente

Tipos de edificios

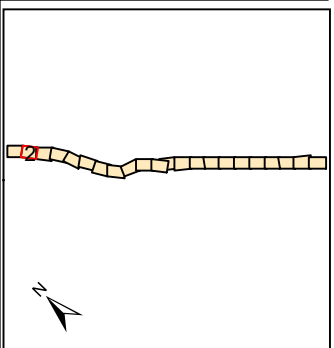
- Uso residencial
- Usos sanitario, docente y cultural
- Otros usos

Elementos Cartográficos

- Túnel
- Carreteras principales
- Vialio local y caminos
- Ferrocarril
- Eje
- PP.KK. Inicio-fin
- Cursos de agua
- Cursos de agua intermitente
- Hidrografía
- Zona verde
- Curvas de Nivel
- Límite municipal



UNIDAD DE MAPA
A-68
(P.K. 84+10 A 116+50)



Superficie afectada por los valores Lden indicados	
Lden	Superficie (km2)
> 55 dBA	62,6
> 65 dBA	15,4
> 75 dBA	2,3

Personas afectadas por los valores Lden indicados	
Lden	Personas (centenas)
> 55 dBA	12,6
> 65 dBA	2,3
> 75 dBA	0,1

Viviendas afectadas por los valores Lden indicados	
Lden	Viviendas (centenas)
> 55 dBA	5
> 65 dBA	1
> 75 dBA	0

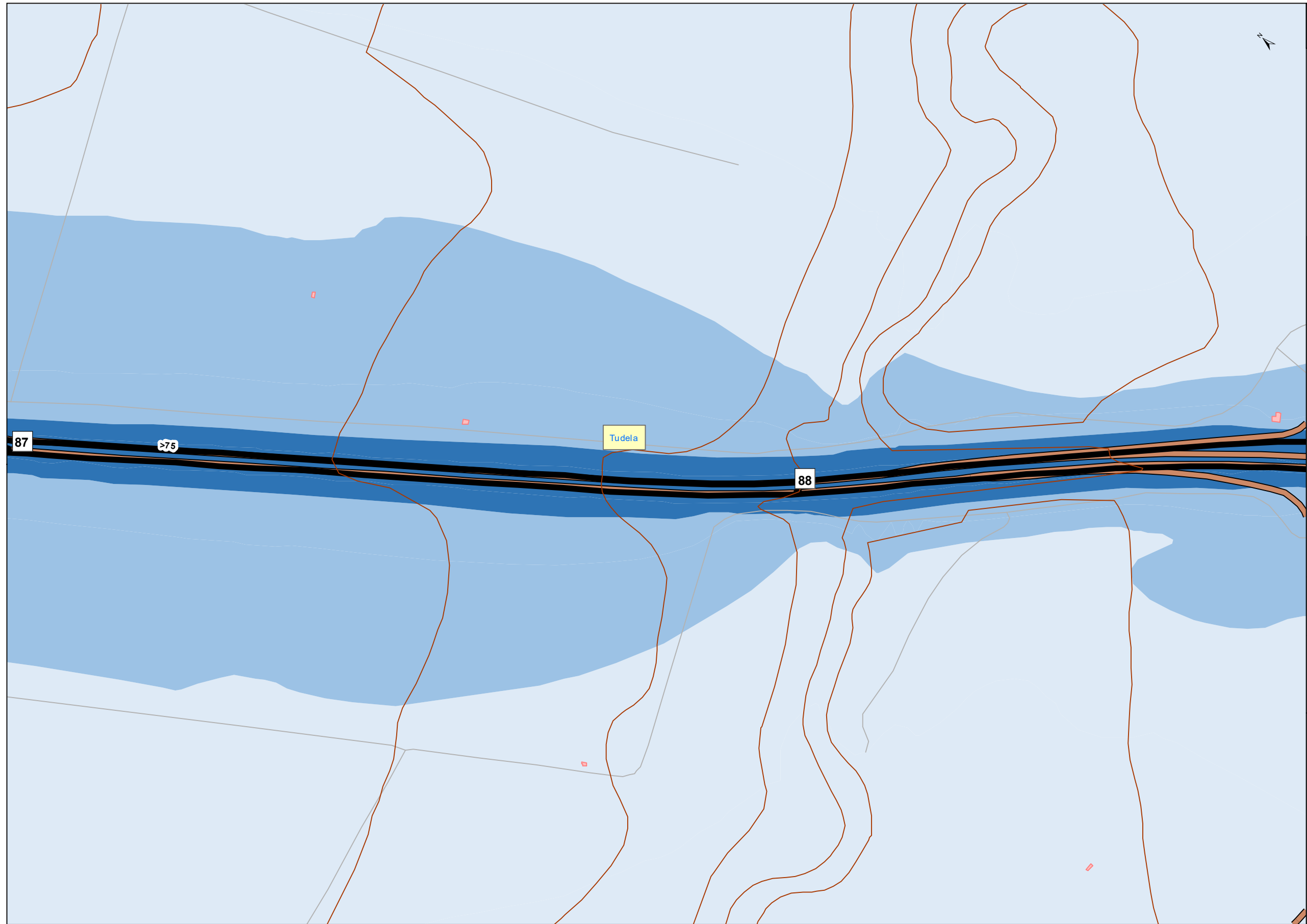
LEYENDA TEMÁTICA
Niveles Sonoros (dBA)

- Lden > 55
- Lden > 65
- Lden > 75

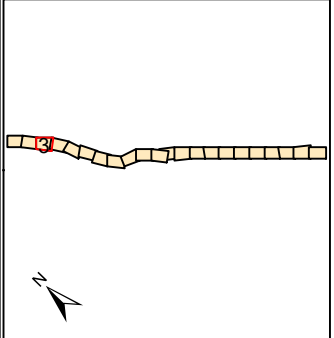
- Pantallas y muros**
- Muros y Pantallas acústicas existente

- Tipos de edificios**
- Uso residencial
 - Usos sanitario, docente y cultural
 - Otros usos

- Elementos Cartográficos**
- Túnel
 - Carreteras principales
 - Vialio local y caminos
 - Ferrocarril
 - Eje
 - PP.KK. Inicio-fin
 - Cursos de agua
 - Cursos de agua intermitente
 - Hidrografía
 - Zona verde
 - Curvas de Nivel
 - Límite municipal



UNIDAD DE MAPA
A-68
(P.K. 84+10 A 116+50)



Superficie afectada por los valores Lden indicados	
Lden	Superficie (km2)
> 55 dBA	62,6
> 65 dBA	15,4
> 75 dBA	2,3

Personas afectadas por los valores Lden indicados	
Lden	Personas (centenas)
> 55 dBA	12,6
> 65 dBA	2,3
> 75 dBA	0,1

Viviendas afectadas por los valores Lden indicados	
Lden	Viviendas (centenas)
> 55 dBA	5
> 65 dBA	1
> 75 dBA	0

LEYENDA TEMÁTICA

Niveles Sonoros (dBA)

- Lden > 55
- Lden > 65
- Lden > 75

Pantallas y muros

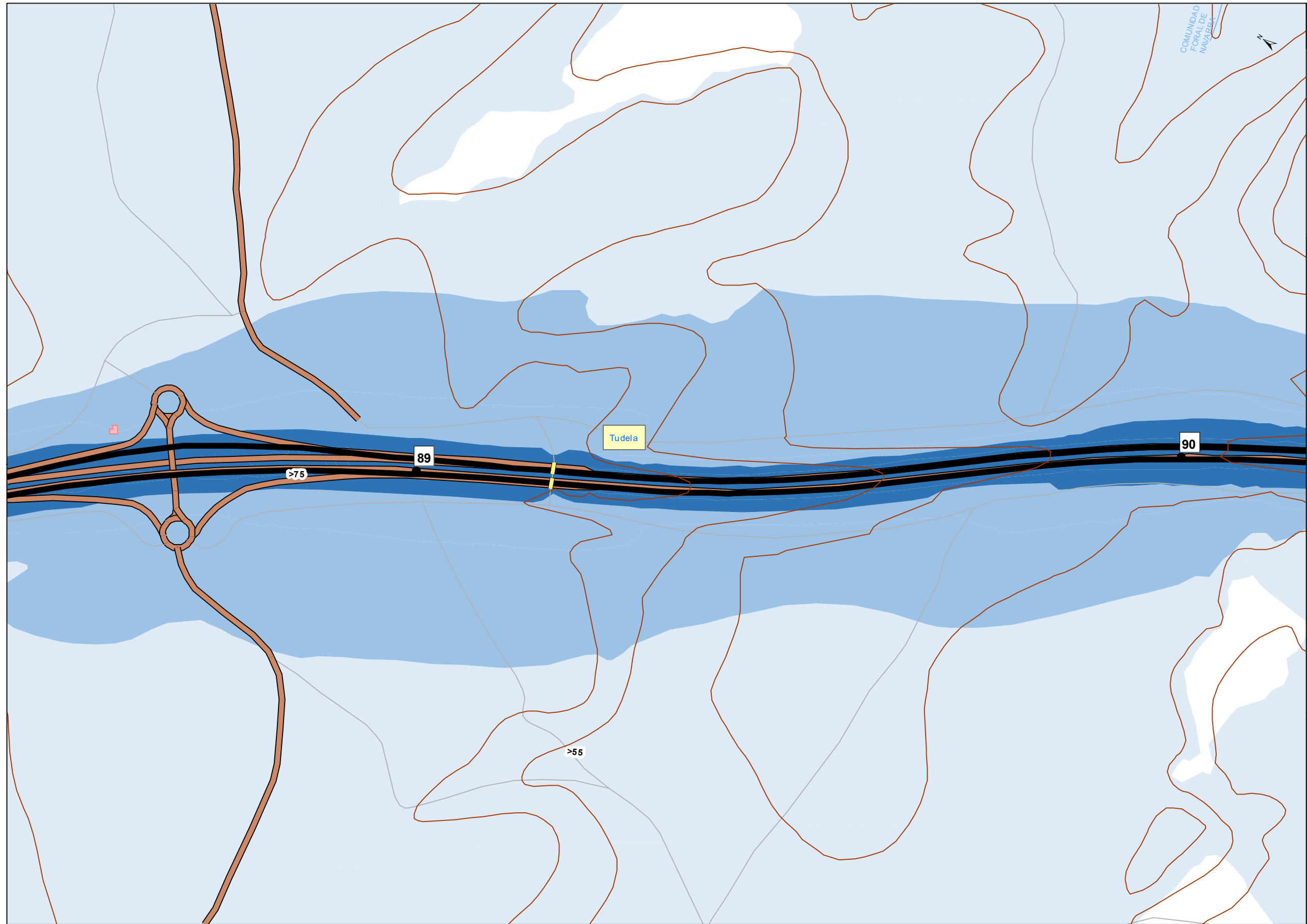
- Muros y Pantallas acústicas existente

Tipos de edificios

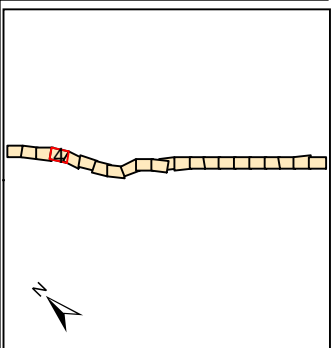
- Uso residencial
- Usos sanitario, docente y cultural
- Otros usos

Elementos Cartográficos

- Túnel
- Carreteras principales
- Vialio local y caminos
- Ferrocarril
- Eje
- PP.KK. Inicio-fin
- Cursos de agua
- Cursos de agua intermitente
- Hidrografía
- Zona verde
- Curvas de Nivel
- Límite municipal



UNIDAD DE MAPA
A-68
(P.K. 84+10 A 116+50)



Superficie afectada por los valores Lden indicados	
Lden	Superficie (km2)
> 55 dBA	62,6
> 65 dBA	15,4
> 75 dBA	2,3

Personas afectadas por los valores Lden indicados	
Lden	Personas (centenas)
> 55 dBA	12,6
> 65 dBA	2,3
> 75 dBA	0,1

Viviendas afectadas por los valores Lden indicados	
Lden	Viviendas (centenas)
> 55 dBA	5
> 65 dBA	1
> 75 dBA	0

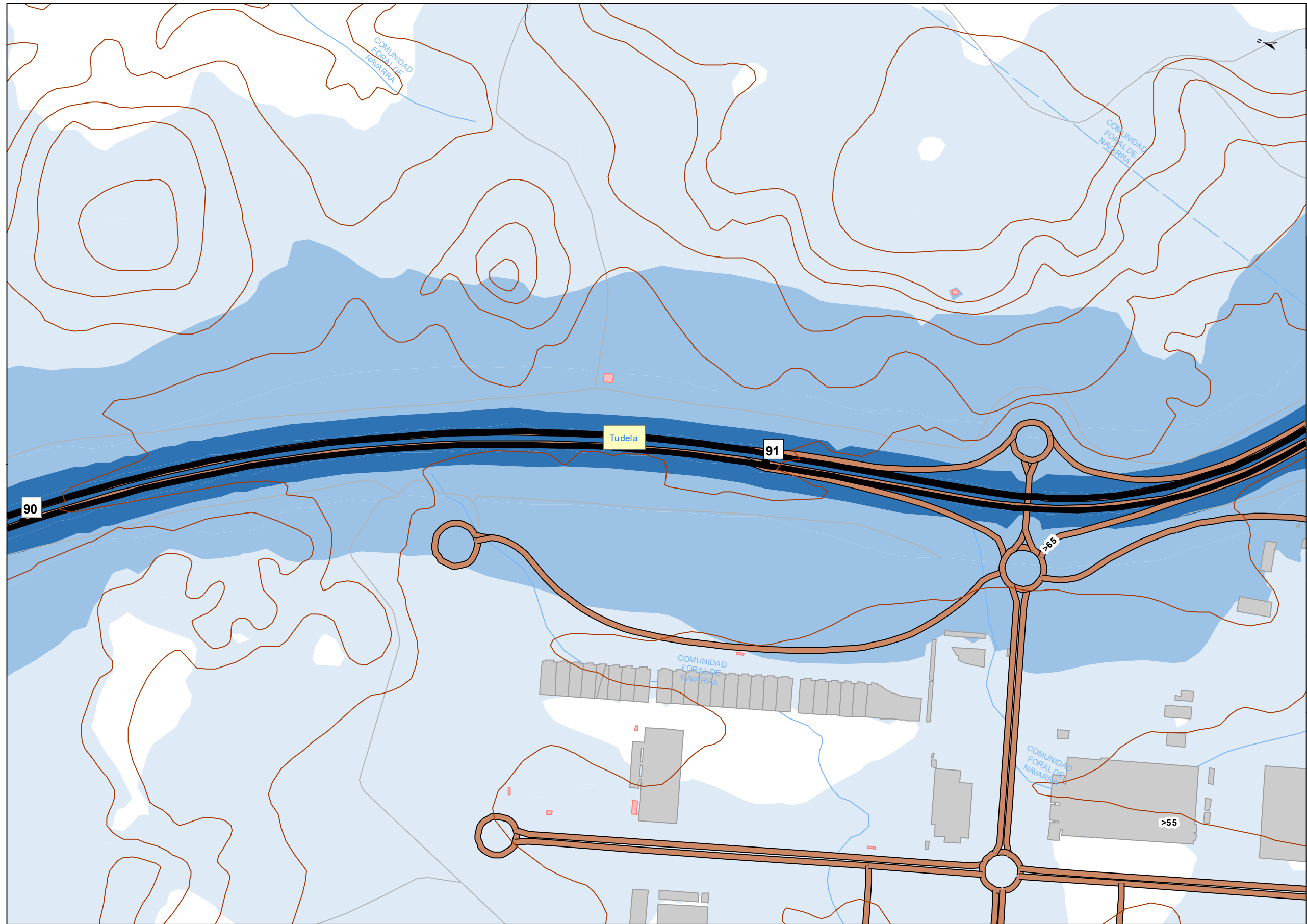
LEYENDA TEMÁTICA
Niveles Sonoros (dBA)

- Lden > 55
- Lden > 65
- Lden > 75

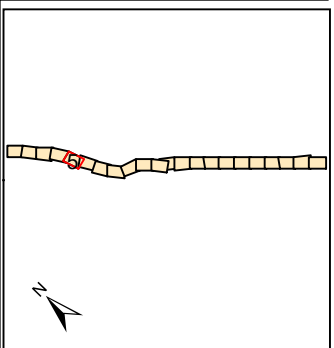
- Pantallas y muros**
- Muros y Pantallas acústicas existente

- Tipos de edificios**
- Uso residencial
 - Usos sanitario, docente y cultural
 - Otros usos

- Elementos Cartográficos**
- Túnel
 - Carreteras principales
 - Vialio local y caminos
 - Ferrocarril
 - Eje
 - PP.KK. Inicio-fin
 - Cursos de agua
 - Cursos de agua intermitente
 - Hidrografía
 - Zona verde
 - Curvas de Nivel
 - Límite municipal



UNIDAD DE MAPA
A-68
(P.K. 84+10 A 116+50)



Superficie afectada por los valores Lden indicados	
Lden	Superficie (km2)
> 55 dBA	62,6
> 65 dBA	15,4
> 75 dBA	2,3

Personas afectadas por los valores Lden indicados	
Lden	Personas (centenas)
> 55 dBA	12,6
> 65 dBA	2,3
> 75 dBA	0,1

Viviendas afectadas por los valores Lden indicados	
Lden	Viviendas (centenas)
> 55 dBA	5
> 65 dBA	1
> 75 dBA	0

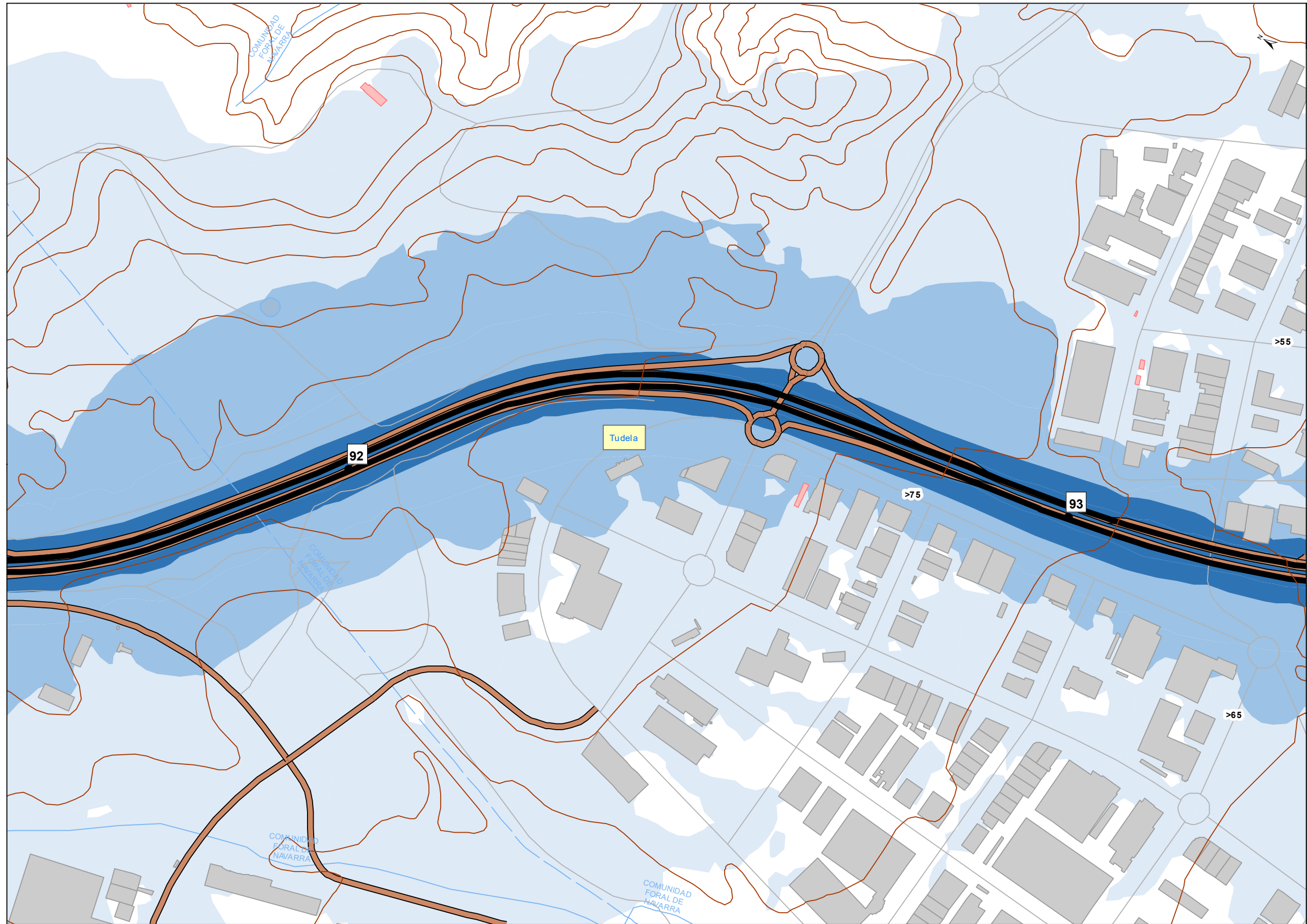
LEYENDA TEMÁTICA
Niveles Sonoros (dBA)

- Lden > 55
- Lden > 65
- Lden > 75

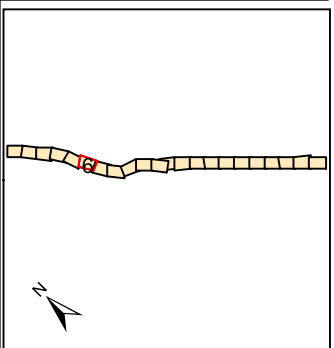
- Pantallas y muros**
- Muros y Pantallas acústicas existente

- Tipos de edificios**
- Uso residencial
 - Usos sanitario, docente y cultural
 - Otros usos

- Elementos Cartográficos**
- Túnel
 - Carreteras principales
 - Vialio local y caminos
 - Ferrocarril
 - Eje
 - PP.KK. Inicio-fin
 - Cursos de agua
 - Cursos de agua intermitente
 - Hidrografía
 - Zona verde
 - Curvas de Nivel
 - Límite municipal



UNIDAD DE MAPA
A-68
(P.K. 84+10 A 116+50)



Superficie afectada por los valores Lden indicados	
Lden	Superficie (km2)
> 55 dBA	62,6
> 65 dBA	15,4
> 75 dBA	2,3

Personas afectadas por los valores Lden indicados	
Lden	Personas (centenas)
> 55 dBA	12,6
> 65 dBA	2,3
> 75 dBA	0,1

Viviendas afectadas por los valores Lden indicados	
Lden	Viviendas (centenas)
> 55 dBA	5
> 65 dBA	1
> 75 dBA	0

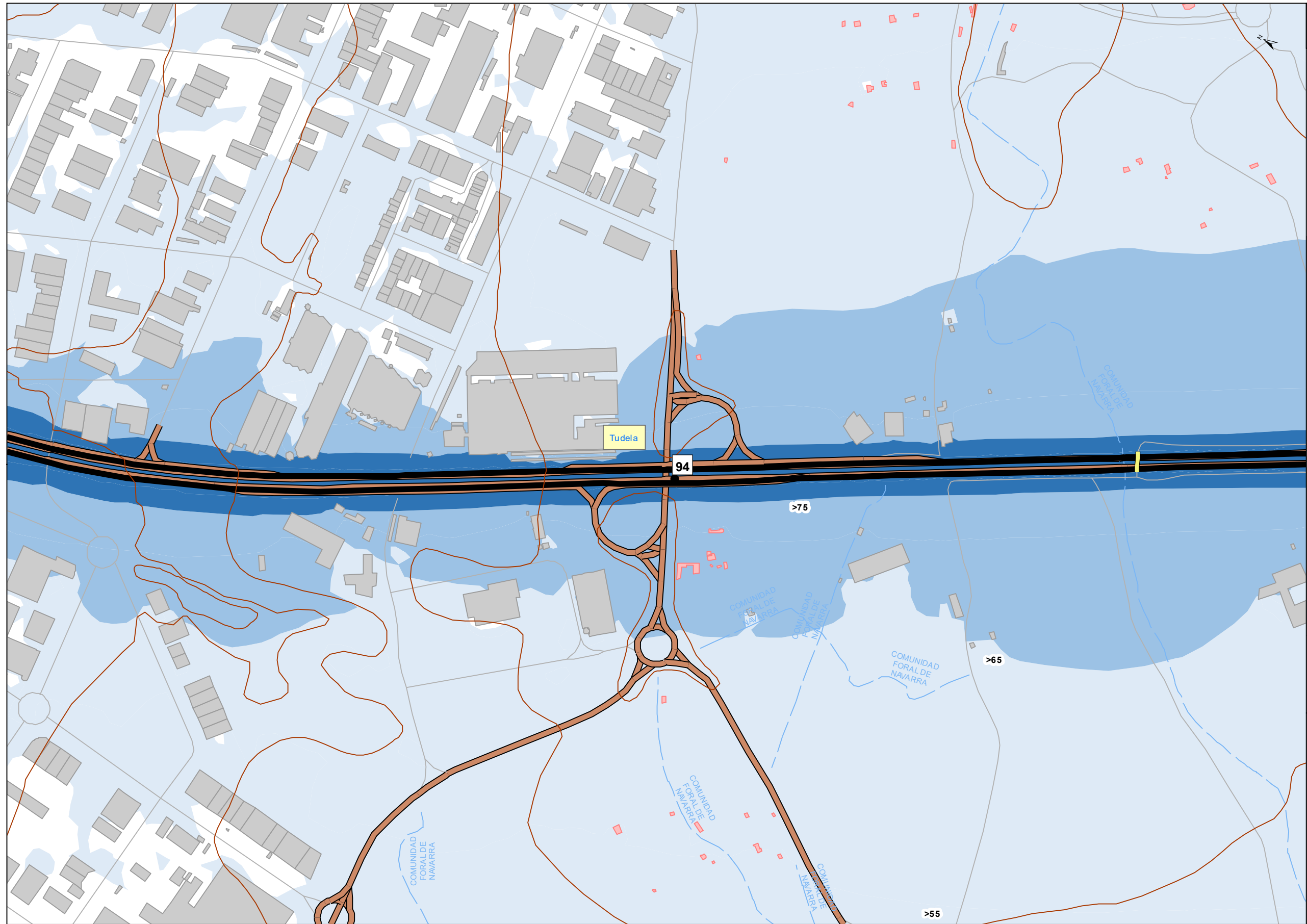
LEYENDA TEMÁTICA
Niveles Sonoros (dBA)

- Lden > 55
- Lden > 65
- Lden > 75

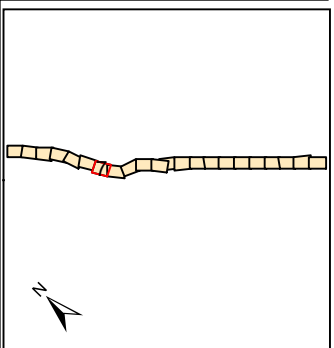
- Pantallas y muros**
- Muros y Pantallas acústicas existente

- Tipos de edificios**
- Uso residencial
 - Usos sanitario, docente y cultural
 - Otros usos

- Elementos Cartográficos**
- Túnel
 - Carreteras principales
 - Vialio local y caminos
 - Ferrocarril
 - Eje
 - PP.KK. Inicio-fin
 - Cursos de agua
 - Cursos de agua intermitente
 - Hidrografía
 - Zona verde
 - Curvas de Nivel
 - Límite municipal



UNIDAD DE MAPA
A-68
(P.K. 84+10 A 116+50)



Superficie afectada por los valores Lden indicados	
Lden	Superficie (km2)
> 55 dBA	62,6
> 65 dBA	15,4
> 75 dBA	2,3

Personas afectadas por los valores Lden indicados	
Lden	Personas (centenas)
> 55 dBA	12,6
> 65 dBA	2,3
> 75 dBA	0,1

Viviendas afectadas por los valores Lden indicados	
Lden	Viviendas (centenas)
> 55 dBA	5
> 65 dBA	1
> 75 dBA	0

LEYENDA TEMÁTICA
Niveles Sonoros (dBA)

- Lden > 55
- Lden > 65
- Lden > 75

Pantallas y muros

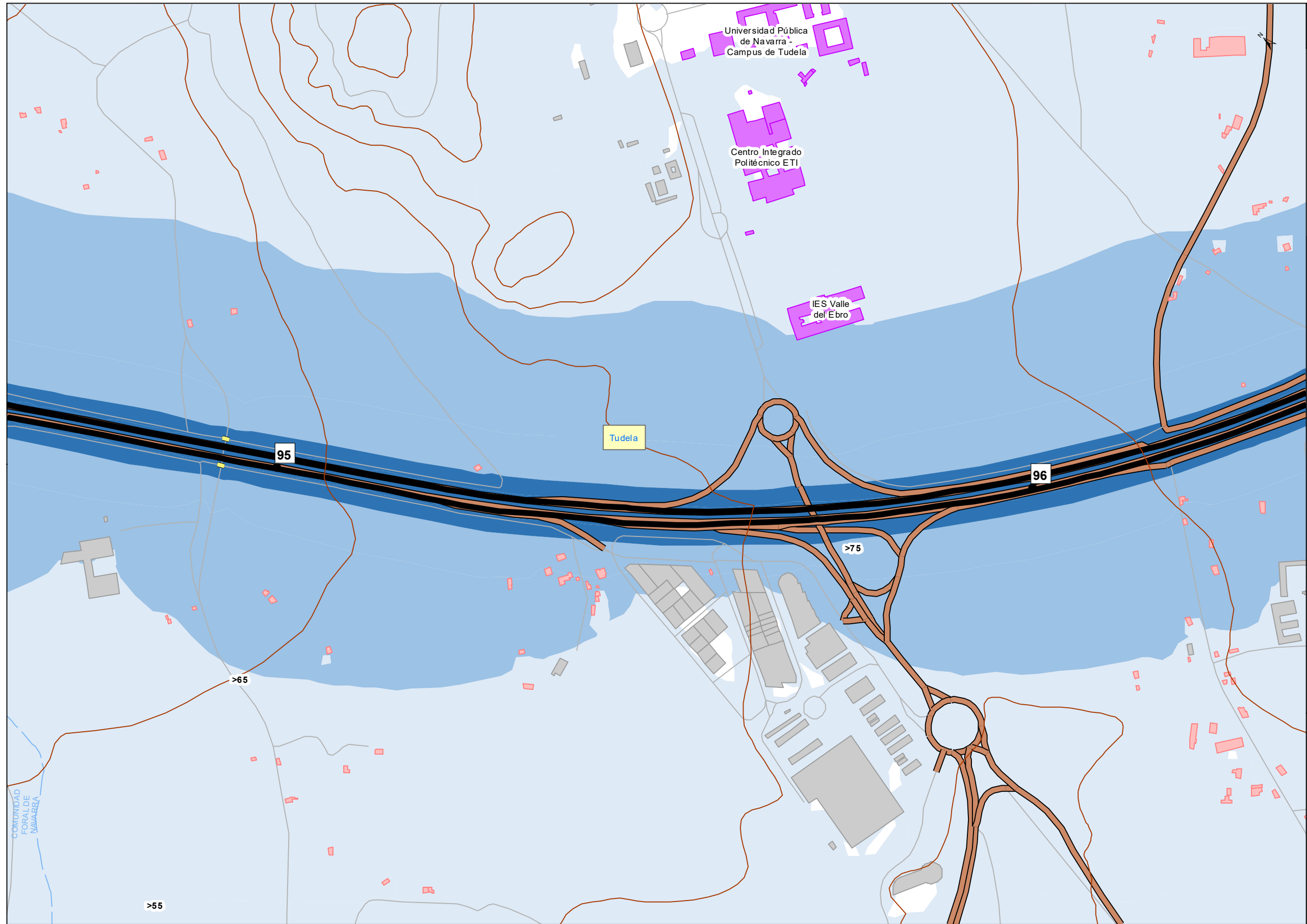
- Muros y Pantallas acústicas existente

Tipos de edificios

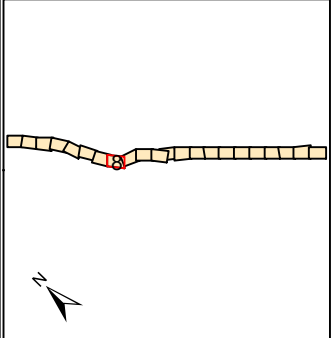
- Uso residencial
- Usos sanitario, docente y cultural
- Otros usos

Elementos Cartográficos

- Túnel
- Carreteras principales
- Vialio local y caminos
- Ferrocarril
- Eje
- PP.KK. Inicio-fin
- Cursos de agua
- Cursos de agua intermitente
- Hidrografía
- Zona verde
- Curvas de Nivel
- Límite municipal



UNIDAD DE MAPA
A-68
(P.K. 84+10 A 116+50)



Superficie afectada por los valores Lden indicados	
Lden	Superficie (km2)
> 55 dBA	62,6
> 65 dBA	15,4
> 75 dBA	2,3

Personas afectadas por los valores Lden indicados	
Lden	Personas (centenas)
> 55 dBA	12,6
> 65 dBA	2,3
> 75 dBA	0,1

Viviendas afectadas por los valores Lden indicados	
Lden	Viviendas (centenas)
> 55 dBA	5
> 65 dBA	1
> 75 dBA	0

LEYENDA TEMÁTICA
Niveles Sonoros (dBA)

- Lden > 55
- Lden > 65
- Lden > 75

Pantallas y muros

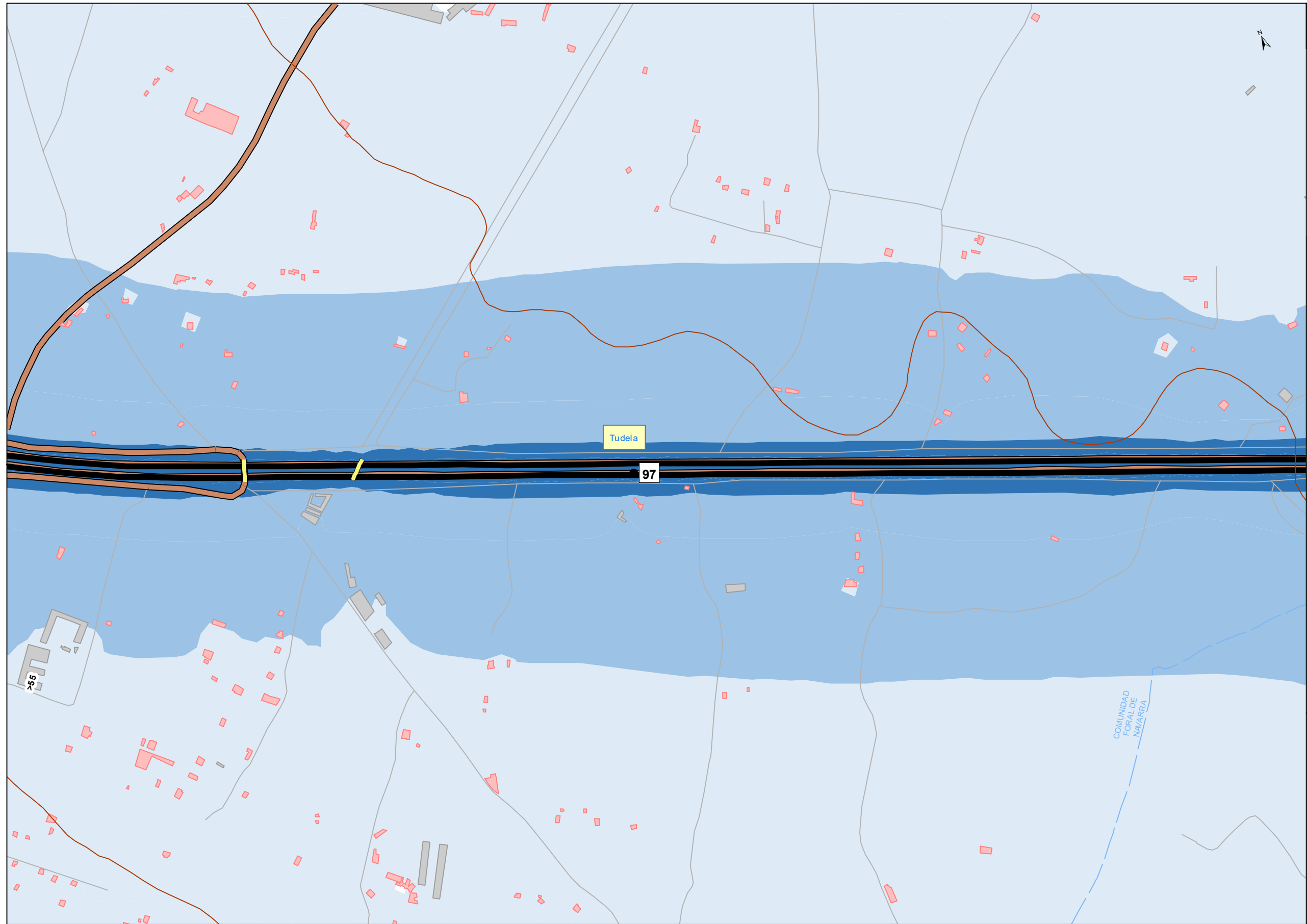
- Muros y Pantallas acústicas existente

Tipos de edificios

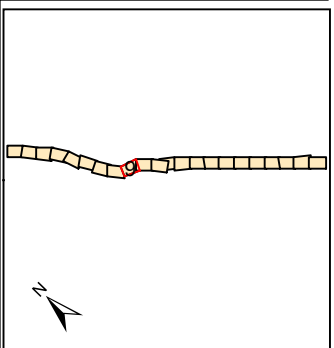
- Uso residencial
- Usos sanitario, docente y cultural
- Otros usos

Elementos Cartográficos

- Túnel
- Carreteras principales
- Vialio local y caminos
- Ferrocarril
- Eje
- PP.KK. Inicio-fin
- Cursos de agua
- Cursos de agua intermitente
- Hidrografía
- Zona verde
- Curvas de Nivel
- Límite municipal



UNIDAD DE MAPA
A-68
(P.K. 84+10 A 116+50)



Superficie afectada por los valores Lden indicados	
Lden	Superficie (km2)
> 55 dBA	62,6
> 65 dBA	15,4
> 75 dBA	2,3

Personas afectadas por los valores Lden indicados	
Lden	Personas (centenas)
> 55 dBA	12,6
> 65 dBA	2,3
> 75 dBA	0,1

Viviendas afectadas por los valores Lden indicados	
Lden	Viviendas (centenas)
> 55 dBA	5
> 65 dBA	1
> 75 dBA	0

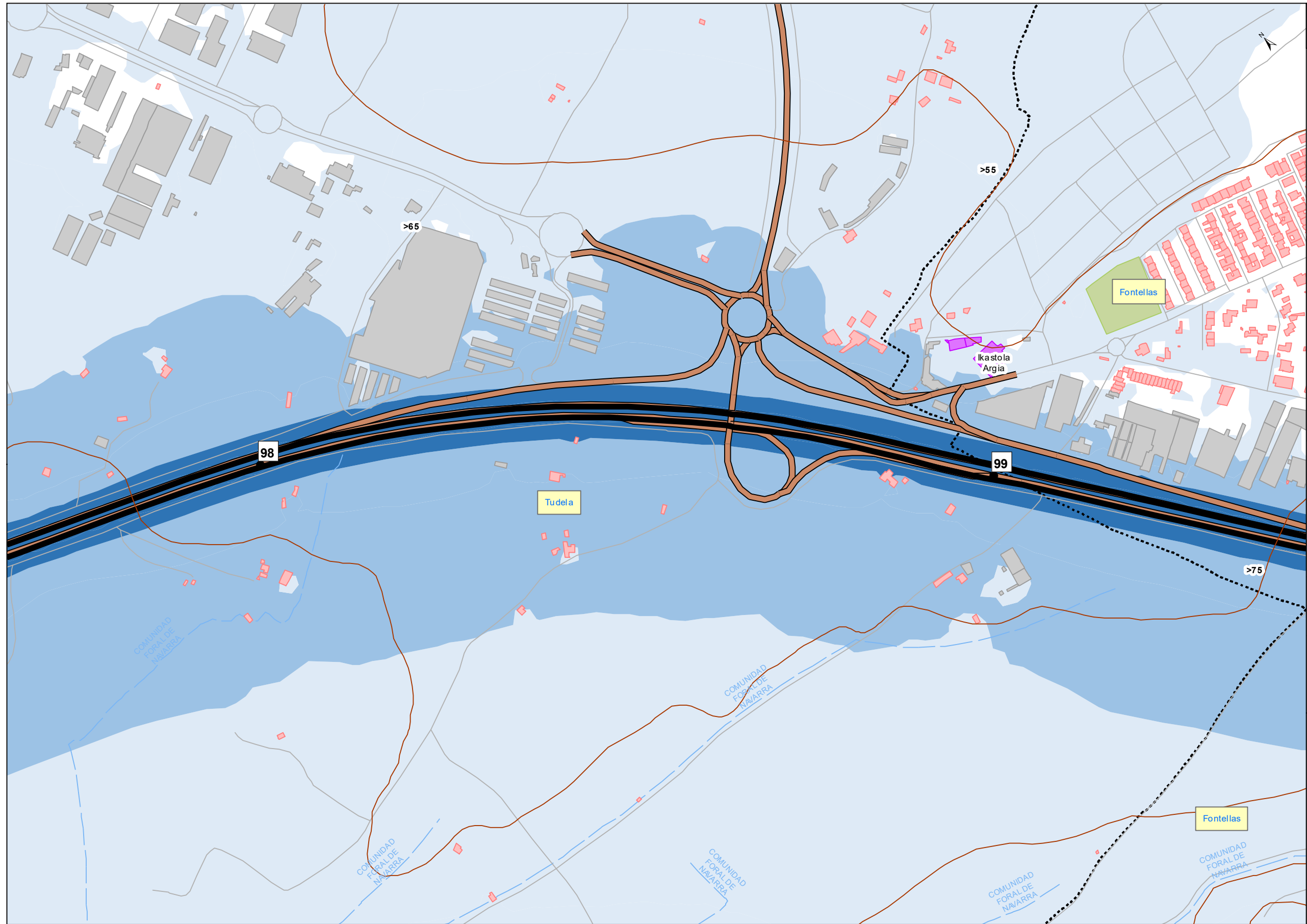
LEYENDA TEMÁTICA
Niveles Sonoros (dBA)

- Lden > 55
- Lden > 65
- Lden > 75

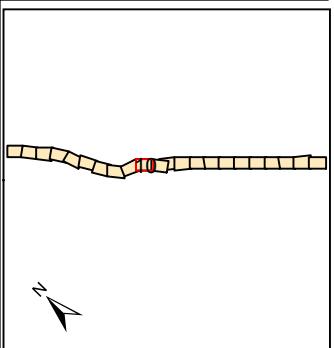
- Pantallas y muros**
- Muros y Pantallas acústicas existente

- Tipos de edificios**
- Uso residencial
 - Usos sanitario, docente y cultural
 - Otros usos

- Elementos Cartográficos**
- Túnel
 - Carreteras principales
 - Vialio local y caminos
 - Ferrocarril
 - Eje
 - PP.KK. Inicio-fin
 - Cursos de agua
 - Cursos de agua intermitente
 - Hidrografía
 - Zona verde
 - Curvas de Nivel
 - Límite municipal



UNIDAD DE MAPA
A-68
(P.K. 84+10 A 116+50)



Superficie afectada por los valores Lden indicados	
Lden	Superficie (km2)
> 55 dBA	62,6
> 65 dBA	15,4
> 75 dBA	2,3

Personas afectadas por los valores Lden indicados	
Lden	Personas (centenas)
> 55 dBA	12,6
> 65 dBA	2,3
> 75 dBA	0,1

Viviendas afectadas por los valores Lden indicados	
Lden	Viviendas (centenas)
> 55 dBA	5
> 65 dBA	1
> 75 dBA	0

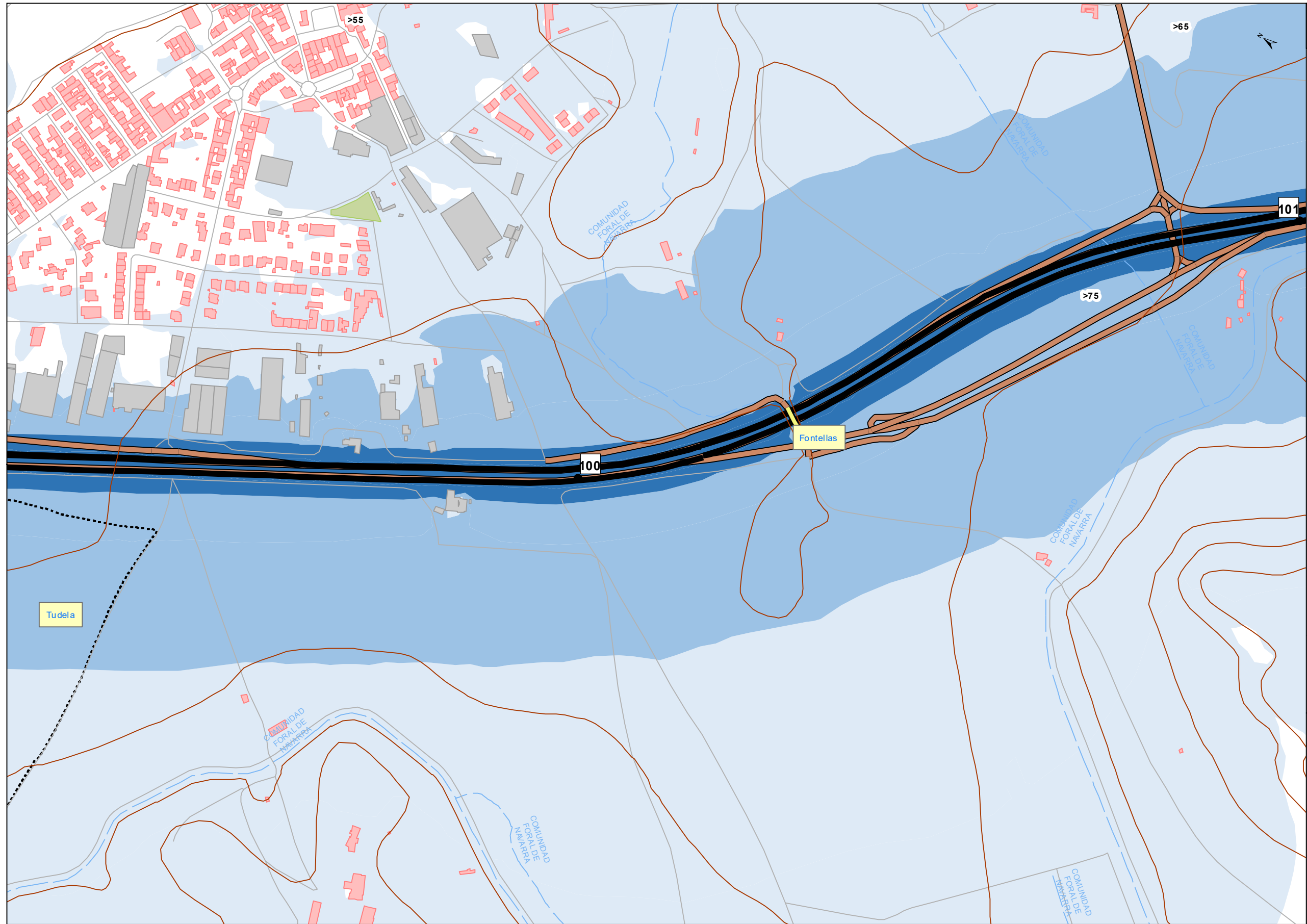
LEYENDA TEMÁTICA
Niveles Sonoros (dBA)

- Lden > 55
- Lden > 65
- Lden > 75

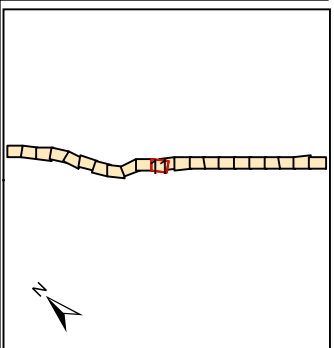
- Pantallas y muros**
- Muros y Pantallas acústicas existente

- Tipos de edificios**
- Uso residencial
 - Usos sanitario, docente y cultural
 - Otros usos

- Elementos Cartográficos**
- Túnel
 - Carreteras principales
 - Vialio local y caminos
 - Ferrocarril
 - Eje
 - PP.KK. Inicio-fin
 - Cursos de agua
 - Cursos de agua intermitente
 - Hidrografía
 - Zona verde
 - Curvas de Nivel
 - Límite municipal



UNIDAD DE MAPA
A-68
(P.K. 84+10 A 116+50)



Superficie afectada por los valores Lden indicados	
Lden	Superficie (km2)
> 55 dBA	62,6
> 65 dBA	15,4
> 75 dBA	2,3

Personas afectadas por los valores Lden indicados	
Lden	Personas (centenas)
> 55 dBA	12,6
> 65 dBA	2,3
> 75 dBA	0,1

Viviendas afectadas por los valores Lden indicados	
Lden	Viviendas (centenas)
> 55 dBA	5
> 65 dBA	1
> 75 dBA	0

LEYENDA TEMÁTICA
Niveles Sonoros (dBA)

- Lden > 55
- Lden > 65
- Lden > 75

Pantallas y muros

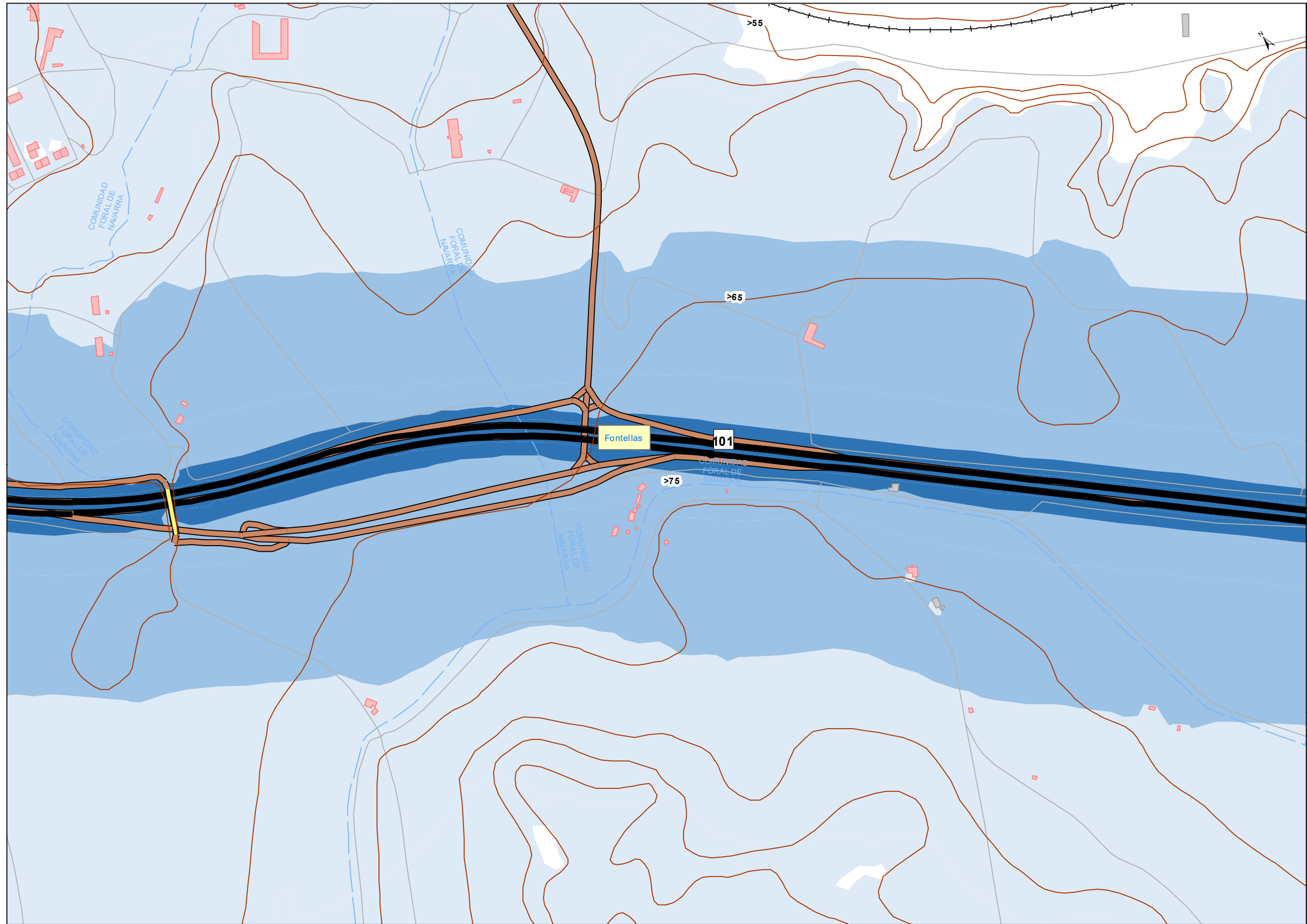
- Muros y Pantallas acústicas existente

Tipos de edificios

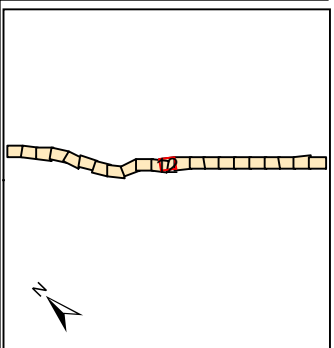
- Uso residencial
- Usos sanitario, docente y cultural
- Otros usos

Elementos Cartográficos

- Túnel
- Carreteras principales
- Vial local y caminos
- Ferrocarril
- Eje
- PP.KK. Inicio-fin
- Cursos de agua
- Cursos de agua intermitente
- Hidrografía
- Zona verde
- Curvas de Nivel
- Límite municipal



UNIDAD DE MAPA
A-68
(P.K. 84+10 A 116+50)



Superficie afectada por los valores Lden indicados	
Lden	Superficie (km2)
> 55 dBA	62,6
> 65 dBA	15,4
> 75 dBA	2,3

Personas afectadas por los valores Lden indicados	
Lden	Personas (centenas)
> 55 dBA	12,6
> 65 dBA	2,3
> 75 dBA	0,1

Viviendas afectadas por los valores Lden indicados	
Lden	Viviendas (centenas)
> 55 dBA	5
> 65 dBA	1
> 75 dBA	0

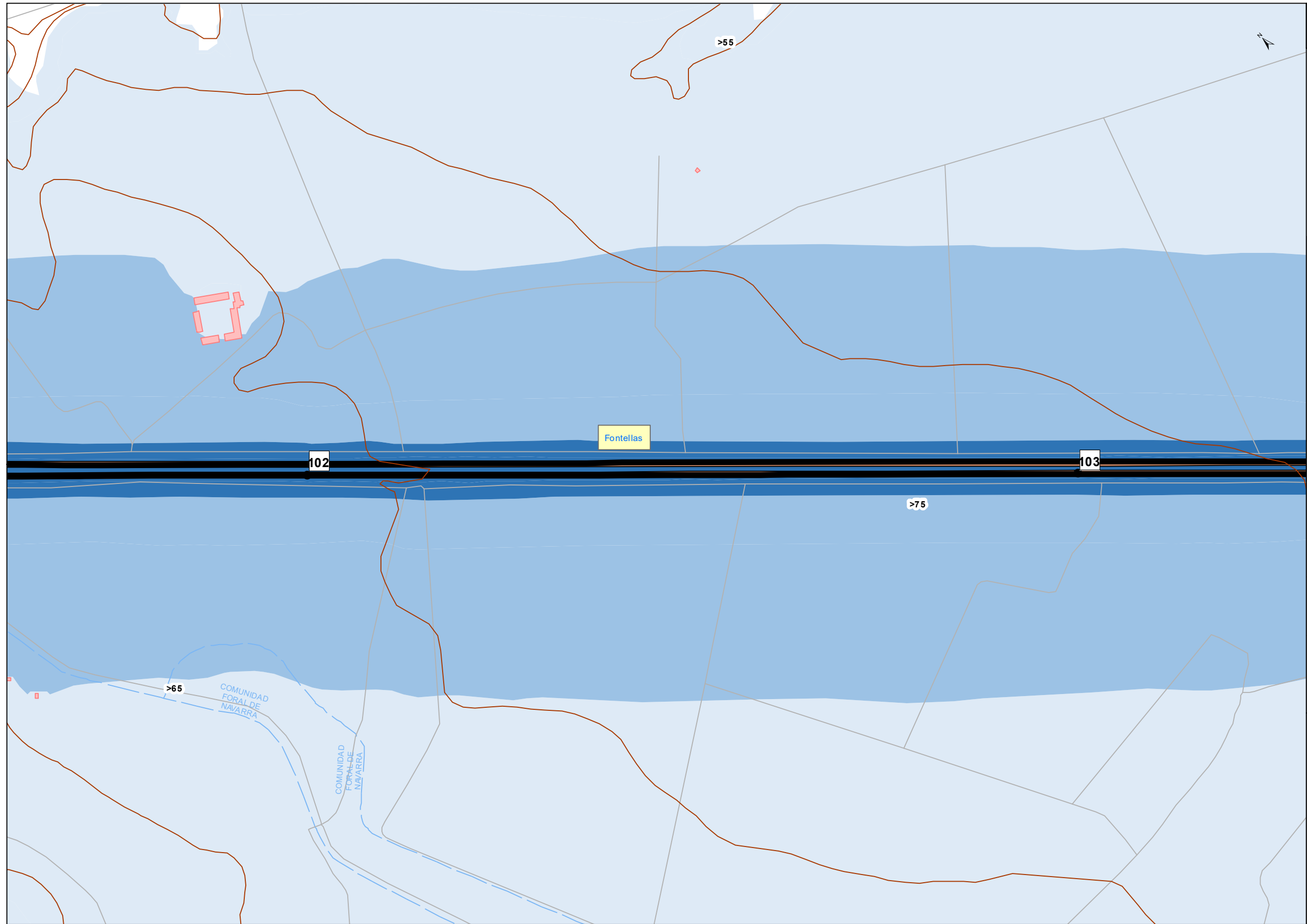
LEYENDA TEMÁTICA
Niveles Sonoros (dBA)

- Lden > 55
- Lden > 65
- Lden > 75

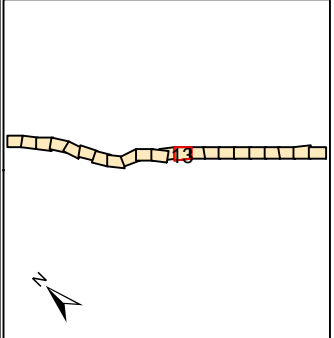
- Pantallas y muros**
- Muros y Pantallas acústicas existente

- Tipos de edificios**
- Uso residencial
 - Usos sanitario, docente y cultural
 - Otros usos

- Elementos Cartográficos**
- Túnel
 - Carreteras principales
 - Vialio local y caminos
 - Ferrocarril
 - Eje
 - PP.KK. Inicio-fin
 - Cursos de agua
 - Cursos de agua intermitente
 - Hidrografía
 - Zona verde
 - Curvas de Nivel
 - Límite municipal



UNIDAD DE MAPA
A-68
(P.K. 84+10 A 116+50)



Superficie afectada por los valores Lden indicados	
Lden	Superficie (km2)
> 55 dBA	62,6
> 65 dBA	15,4
> 75 dBA	2,3

Personas afectadas por los valores Lden indicados	
Lden	Personas (centenas)
> 55 dBA	12,6
> 65 dBA	2,3
> 75 dBA	0,1

Viviendas afectadas por los valores Lden indicados	
Lden	Viviendas (centenas)
> 55 dBA	5
> 65 dBA	1
> 75 dBA	0

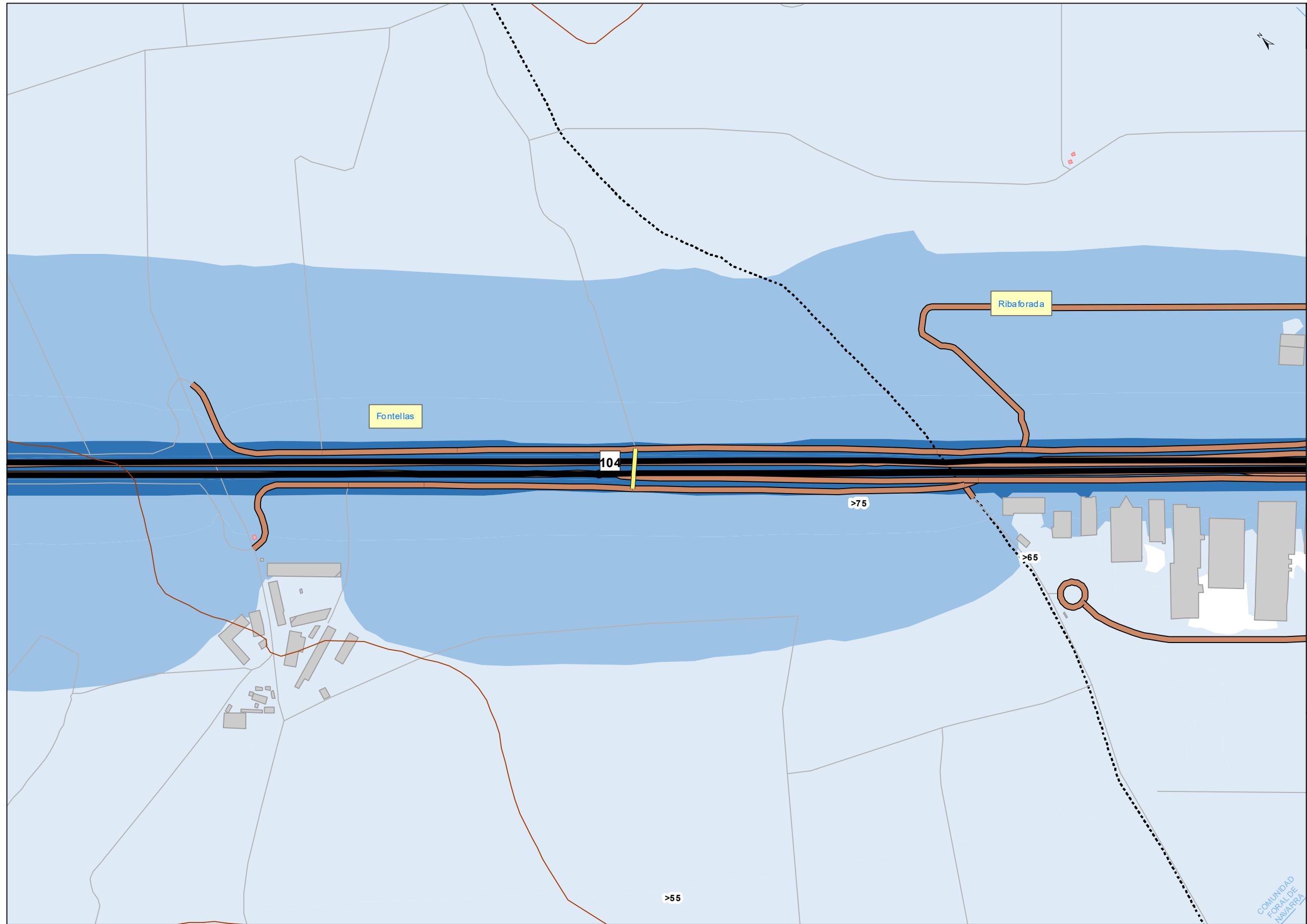
LEYENDA TEMÁTICA
Niveles Sonoros (dBA)

- Lden > 55
- Lden > 65
- Lden > 75

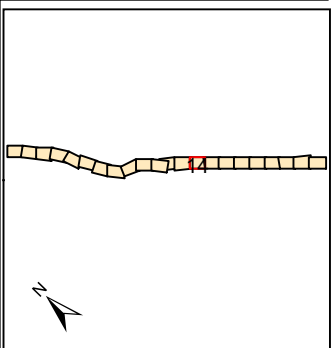
- Pantallas y muros**
- Muros y Pantallas acústicas existente

- Tipos de edificios**
- Uso residencial
 - Usos sanitario, docente y cultural
 - Otros usos

- Elementos Cartográficos**
- Túnel
 - Carreteras principales
 - Vial local y caminos
 - Ferrocarril
 - Eje
 - PP.KK. Inicio-fin
 - Cursos de agua
 - Cursos de agua intermitente
 - Hidrografía
 - Zona verde
 - Curvas de Nivel
 - Límite municipal



UNIDAD DE MAPA
A-68
(P.K. 84+10 A 116+50)



Superficie afectada por los valores Lden indicados	
Lden	Superficie (km2)
> 55 dBA	62,6
> 65 dBA	15,4
> 75 dBA	2,3

Personas afectadas por los valores Lden indicados	
Lden	Personas (centenas)
> 55 dBA	12,6
> 65 dBA	2,3
> 75 dBA	0,1

Viviendas afectadas por los valores Lden indicados	
Lden	Viviendas (centenas)
> 55 dBA	5
> 65 dBA	1
> 75 dBA	0

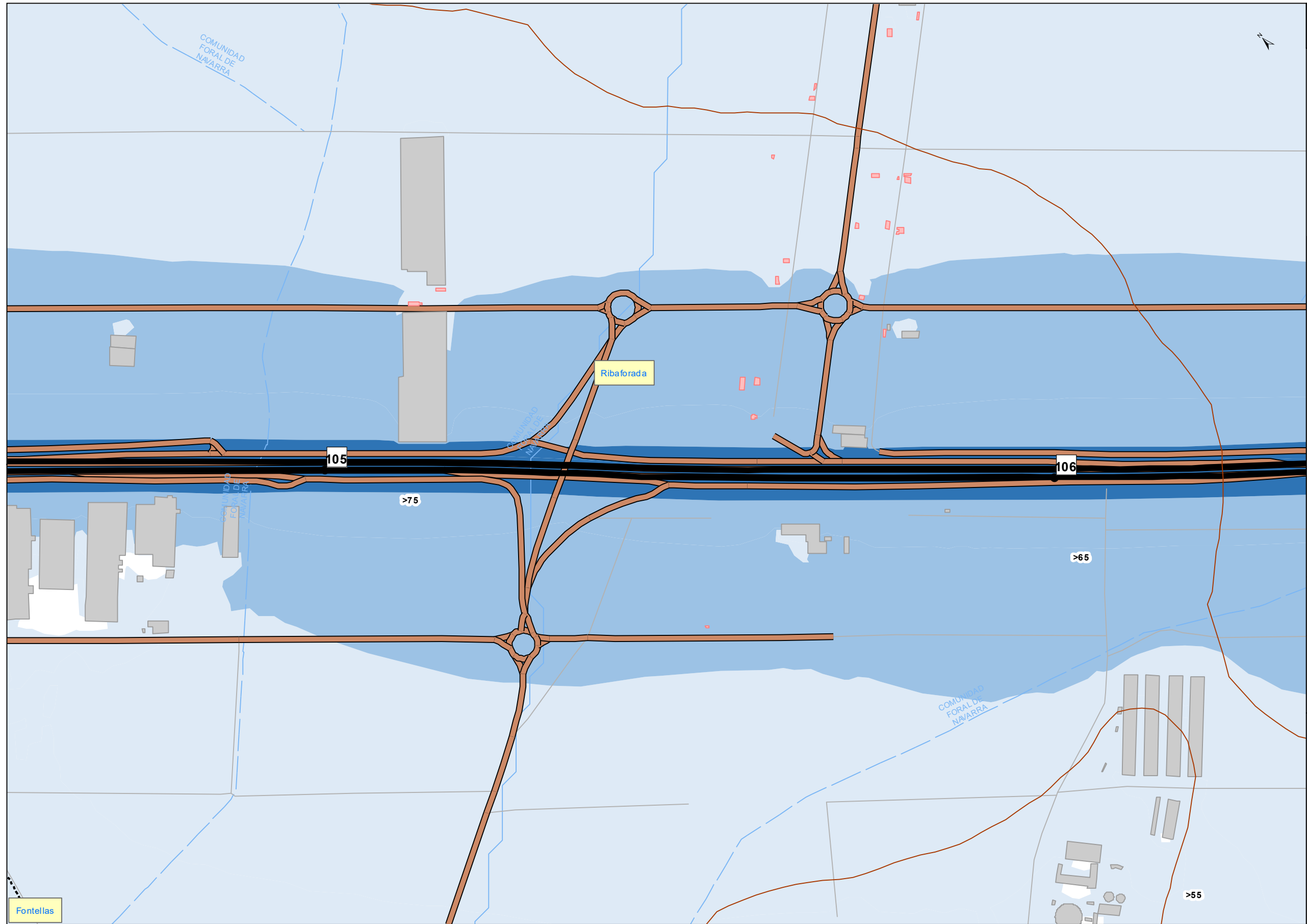
LEYENDA TEMÁTICA
Niveles Sonoros (dBA)

- Lden > 55
- Lden > 65
- Lden > 75

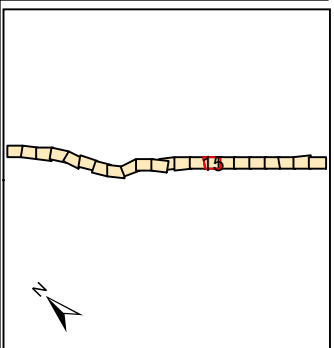
- Pantallas y muros**
- Muros y Pantallas acústicas existente

- Tipos de edificios**
- Uso residencial
 - Usos sanitario, docente y cultural
 - Otros usos

- Elementos Cartográficos**
- Túnel
 - Carreteras principales
 - Vialio local y caminos
 - Ferrocarril
 - Eje
 - PP.KK. Inicio-fin
 - Cursos de agua
 - Cursos de agua intermitente
 - Hidrografía
 - Zona verde
 - Curvas de Nivel
 - Límite municipal



UNIDAD DE MAPA
A-68
(P.K. 84+10 A 116+50)



Superficie afectada por los valores Lden indicados	
Lden	Superficie (km2)
> 55 dBA	62,6
> 65 dBA	15,4
> 75 dBA	2,3

Personas afectadas por los valores Lden indicados	
Lden	Personas (centenas)
> 55 dBA	12,6
> 65 dBA	2,3
> 75 dBA	0,1

Viviendas afectadas por los valores Lden indicados	
Lden	Viviendas (centenas)
> 55 dBA	5
> 65 dBA	1
> 75 dBA	0

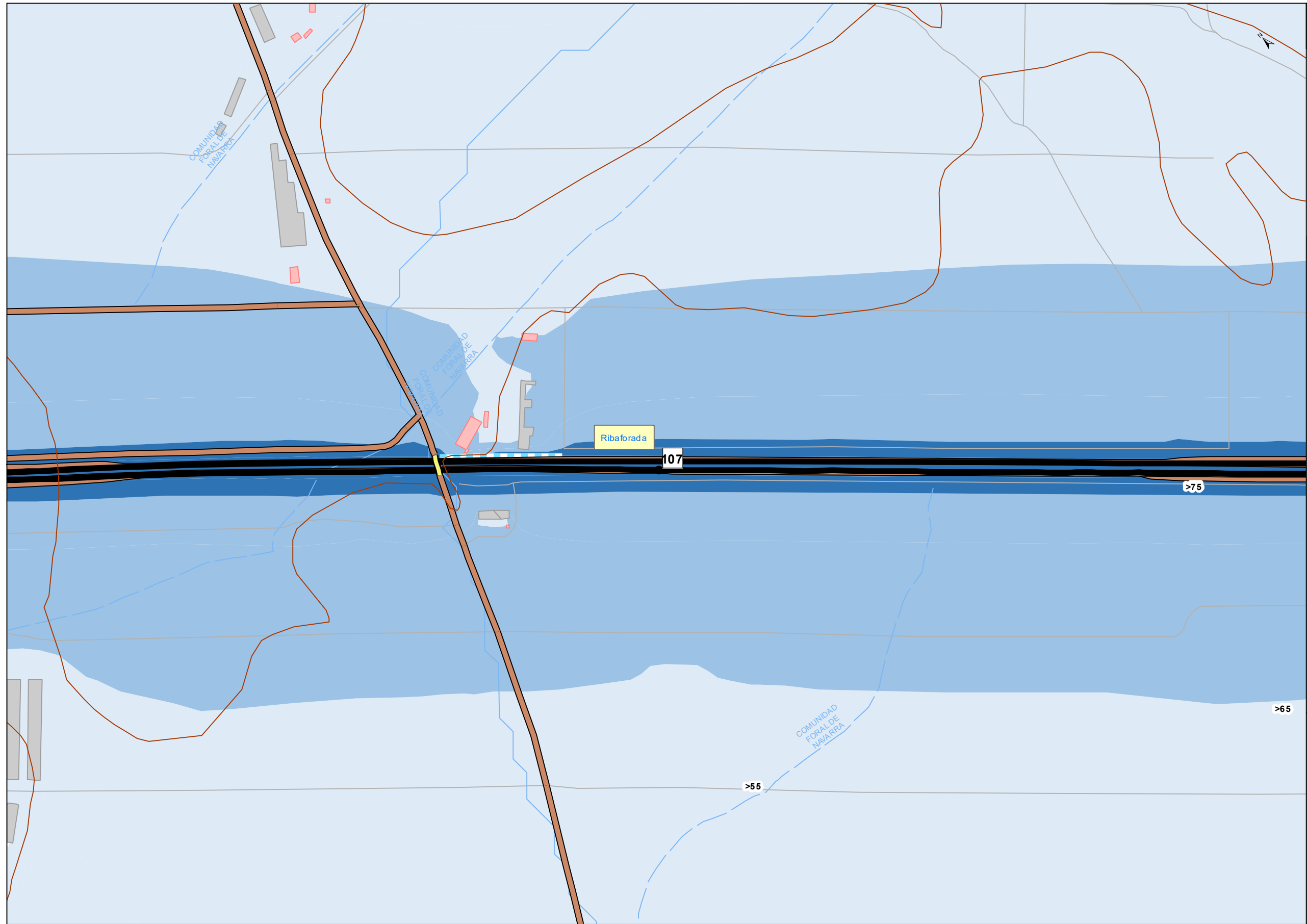
LEYENDA TEMÁTICA
Niveles Sonoros (dBA)

- Lden > 55
- Lden > 65
- Lden > 75

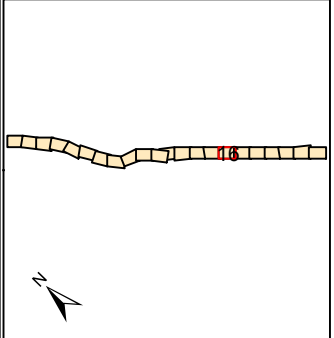
- Pantallas y muros**
- Muros y Pantallas acústicas existente

- Tipos de edificios**
- Uso residencial
 - Usos sanitario, docente y cultural
 - Otros usos

- Elementos Cartográficos**
- Túnel
 - Carreteras principales
 - Vialio local y caminos
 - Ferrocarril
 - Eje
 - PP.KK. Inicio-fin
 - Cursos de agua
 - Cursos de agua intermitente
 - Hidrografía
 - Zona verde
 - Curvas de Nivel
 - Límite municipal



UNIDAD DE MAPA
A-68
(P.K. 84+10 A 116+50)



Superficie afectada por los valores Lden indicados	
Lden	Superficie (km2)
> 55 dBA	62,6
> 65 dBA	15,4
> 75 dBA	2,3

Personas afectadas por los valores Lden indicados	
Lden	Personas (centenas)
> 55 dBA	12,6
> 65 dBA	2,3
> 75 dBA	0,1

Viviendas afectadas por los valores Lden indicados	
Lden	Viviendas (centenas)
> 55 dBA	5
> 65 dBA	1
> 75 dBA	0

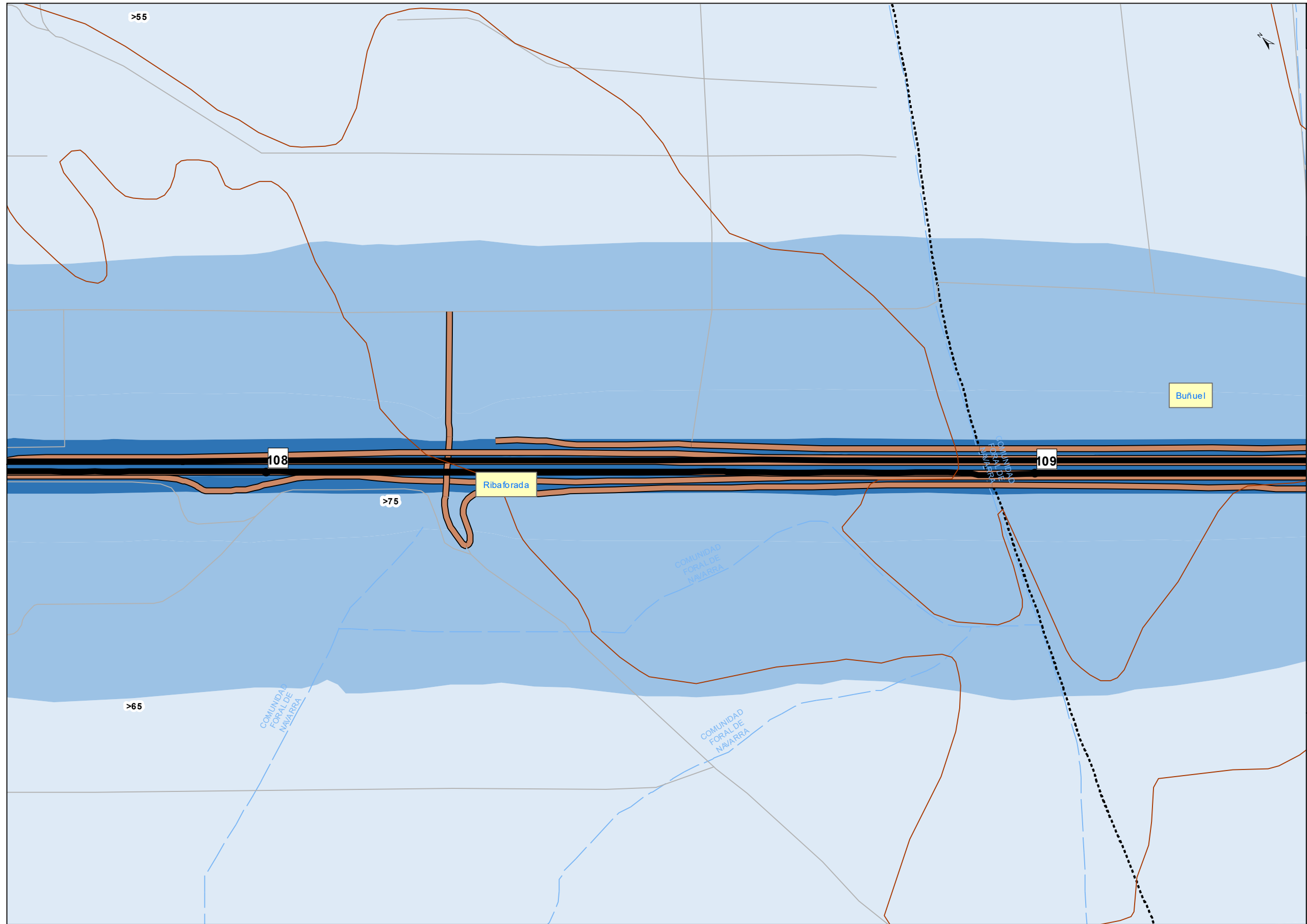
LEYENDA TEMÁTICA
Niveles Sonoros (dBA)

- Lden > 55
- Lden > 65
- Lden > 75

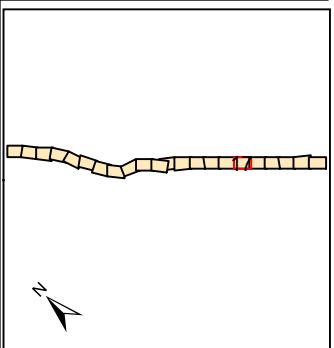
- Pantallas y muros**
- Muros y Pantallas acústicas existente

- Tipos de edificios**
- Uso residencial
 - Usos sanitario, docente y cultural
 - Otros usos

- Elementos Cartográficos**
- Túnel
 - Carreteras principales
 - Vialio local y caminos
 - Ferrocarril
 - Eje
 - PP.KK. Inicio-fin
 - Cursos de agua
 - Cursos de agua intermitente
 - Hidrografía
 - Zona verde
 - Curvas de Nivel
 - Límite municipal



UNIDAD DE MAPA
A-68
(P.K. 84+10 A 116+50)



Superficie afectada por los valores Lden indicados	
Lden	Superficie (km2)
> 55 dBA	62,6
> 65 dBA	15,4
> 75 dBA	2,3

Personas afectadas por los valores Lden indicados	
Lden	Personas (centenas)
> 55 dBA	12,6
> 65 dBA	2,3
> 75 dBA	0,1

Viviendas afectadas por los valores Lden indicados	
Lden	Viviendas (centenas)
> 55 dBA	5
> 65 dBA	1
> 75 dBA	0

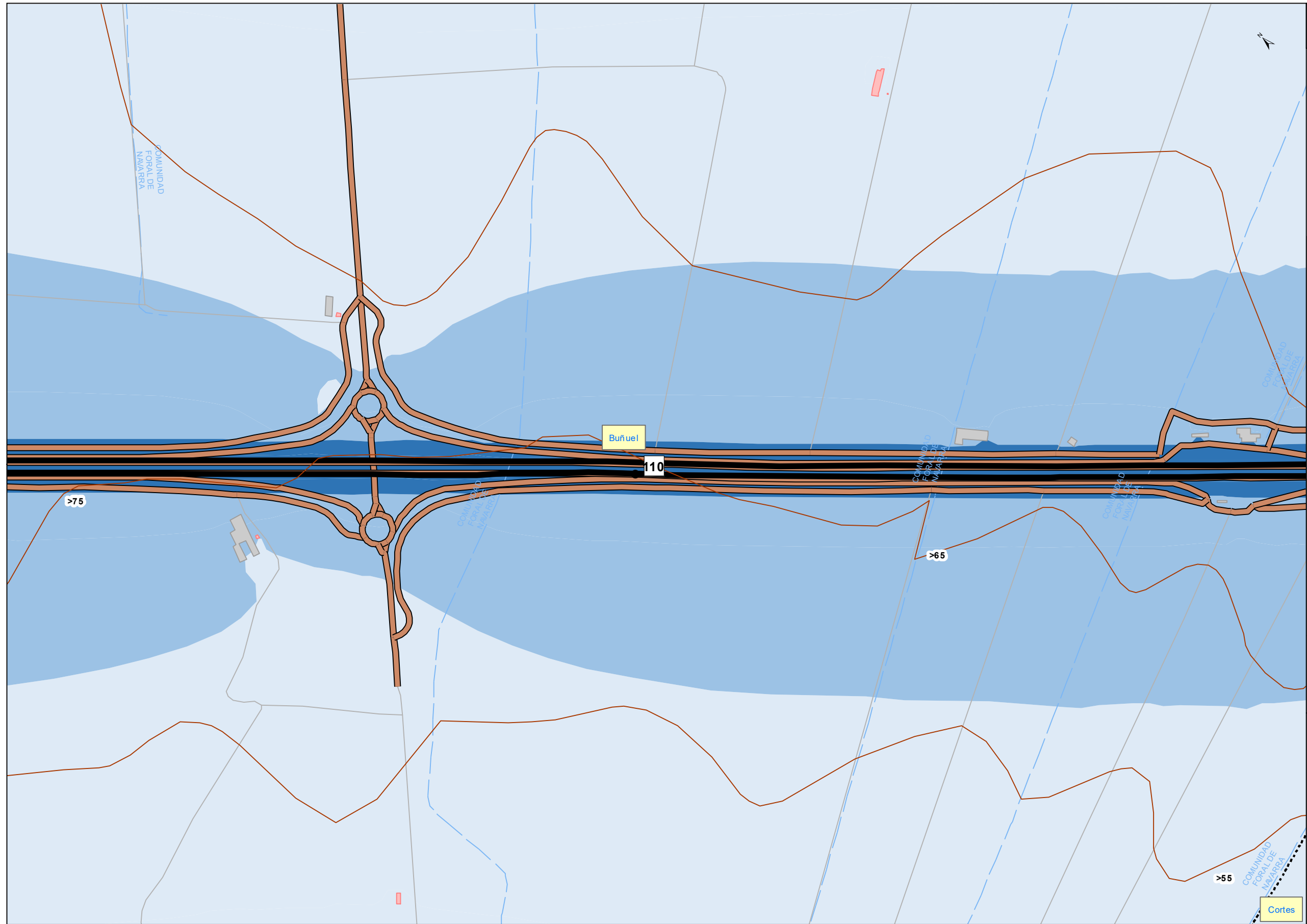
LEYENDA TEMÁTICA
Niveles Sonoros (dBA)

- Lden > 55
- Lden > 65
- Lden > 75

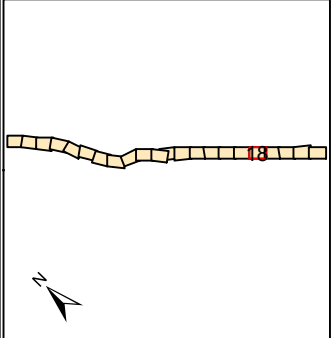
- Pantallas y muros**
- Muros y Pantallas acústicas existente

- Tipos de edificios**
- Uso residencial
 - Usos sanitario, docente y cultural
 - Otros usos

- Elementos Cartográficos**
- Túnel
 - Carreteras principales
 - Vial local y caminos
 - Ferrocarril
 - Eje
 - PP.KK. Inicio-fin
 - Cursos de agua
 - Cursos de agua intermitente
 - Hidrografía
 - Zona verde
 - Curvas de Nivel
 - Límite municipal



UNIDAD DE MAPA
A-68
(P.K. 84+10 A 116+50)



Superficie afectada por los valores Lden indicados	
Lden	Superficie (km2)
> 55 dBA	62,6
> 65 dBA	15,4
> 75 dBA	2,3

Personas afectadas por los valores Lden indicados	
Lden	Personas (centenas)
> 55 dBA	12,6
> 65 dBA	2,3
> 75 dBA	0,1

Viviendas afectadas por los valores Lden indicados	
Lden	Viviendas (centenas)
> 55 dBA	5
> 65 dBA	1
> 75 dBA	0

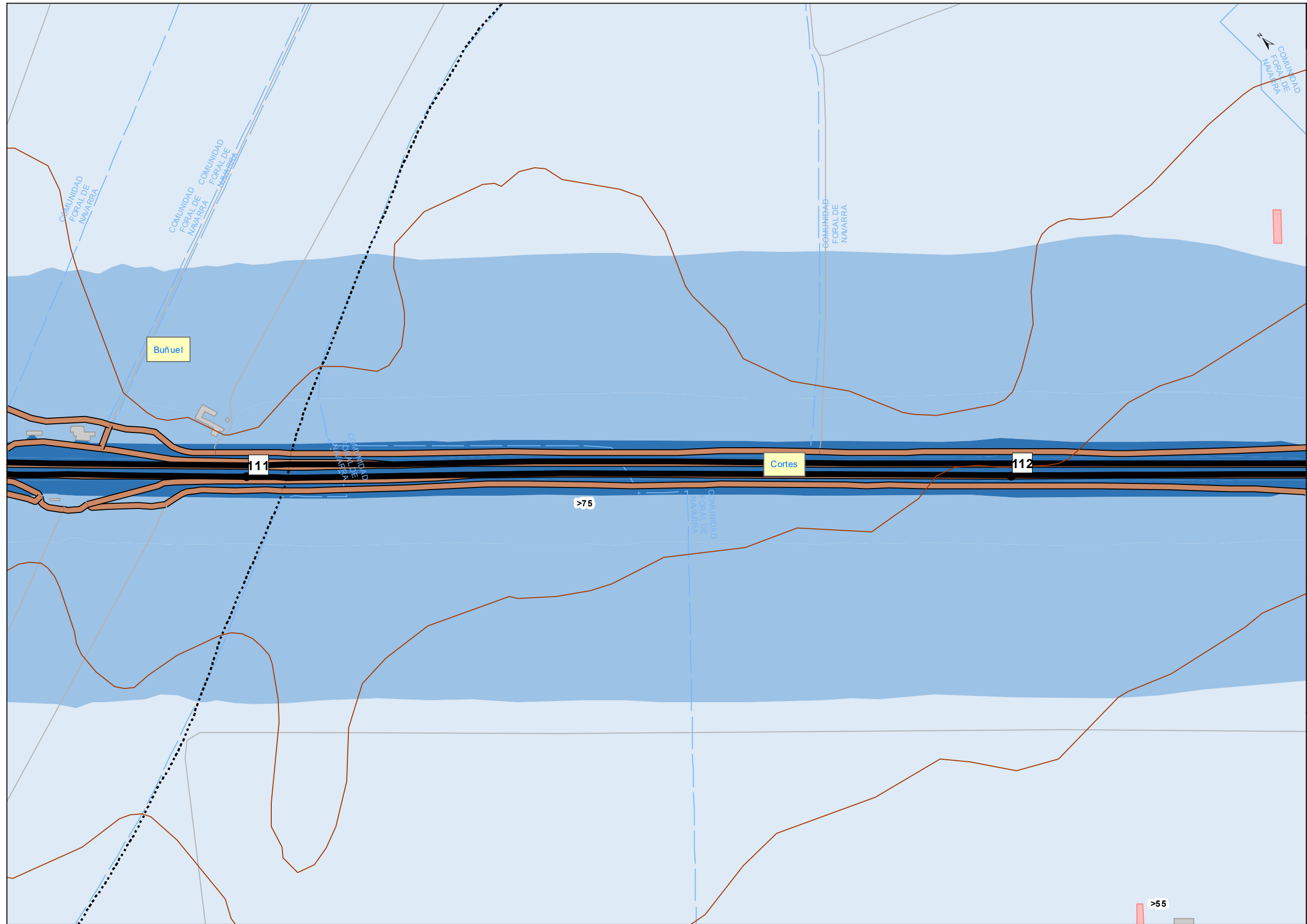
LEYENDA TEMÁTICA
Niveles Sonoros (dBA)

- Lden > 55
- Lden > 65
- Lden > 75

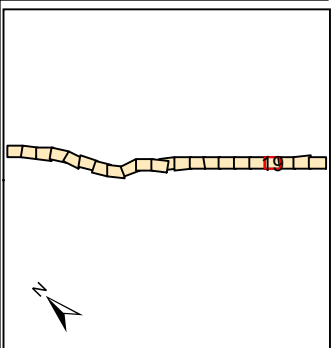
- Pantallas y muros**
- Muros y Pantallas acústicas existente

- Tipos de edificios**
- Uso residencial
 - Usos sanitario, docente y cultural
 - Otros usos

- Elementos Cartográficos**
- Túnel
 - Carreteras principales
 - Vialio local y caminos
 - Ferrocarril
 - Eje
 - PP.KK. Inicio-fin
 - Cursos de agua
 - Cursos de agua intermitente
 - Hidrografía
 - Zona verde
 - Curvas de Nivel
 - Límite municipal



UNIDAD DE MAPA
A-68
(P.K. 84+10 A 116+50)



Superficie afectada por los valores Lden indicados	
Lden	Superficie (km2)
> 55 dBA	62,6
> 65 dBA	15,4
> 75 dBA	2,3

Personas afectadas por los valores Lden indicados	
Lden	Personas (centenas)
> 55 dBA	12,6
> 65 dBA	2,3
> 75 dBA	0,1

Viviendas afectadas por los valores Lden indicados	
Lden	Viviendas (centenas)
> 55 dBA	5
> 65 dBA	1
> 75 dBA	0

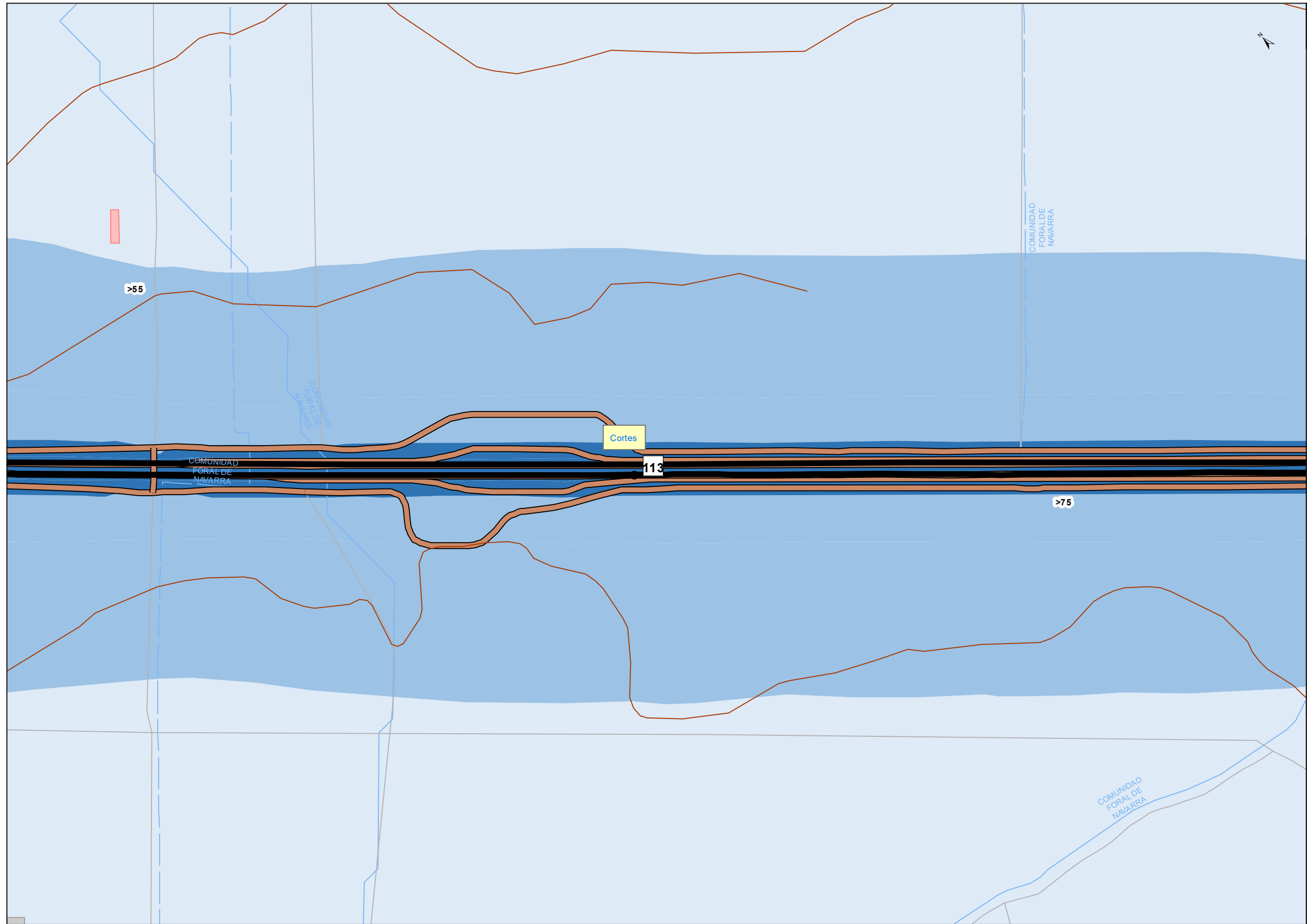
LEYENDA TEMÁTICA
Niveles Sonoros (dBA)

- Lden > 55
- Lden > 65
- Lden > 75

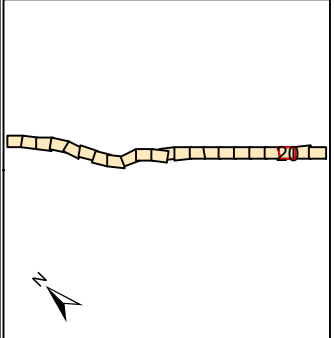
- Pantallas y muros**
- Muros y Pantallas acústicas existente

- Tipos de edificios**
- Uso residencial
 - Usos sanitario, docente y cultural
 - Otros usos

- Elementos Cartográficos**
- Túnel
 - Carreteras principales
 - Vial local y caminos
 - Ferrocarril
 - Eje
 - PP.KK. Inicio-fin
 - Cursos de agua
 - Cursos de agua intermitente
 - Hidrografía
 - Zona verde
 - Curvas de Nivel
 - Límite municipal



UNIDAD DE MAPA
A-68
(P.K. 84+10 A 116+50)



Superficie afectada por los valores Lden indicados	
Lden	Superficie (km2)
> 55 dBA	62,6
> 65 dBA	15,4
> 75 dBA	2,3

Personas afectadas por los valores Lden indicados	
Lden	Personas (centenas)
> 55 dBA	12,6
> 65 dBA	2,3
> 75 dBA	0,1

Viviendas afectadas por los valores Lden indicados	
Lden	Viviendas (centenas)
> 55 dBA	5
> 65 dBA	1
> 75 dBA	0

LEYENDA TEMÁTICA

Niveles Sonoros (dBA)

- Lden > 55
- Lden > 65
- Lden > 75

Pantallas y muros

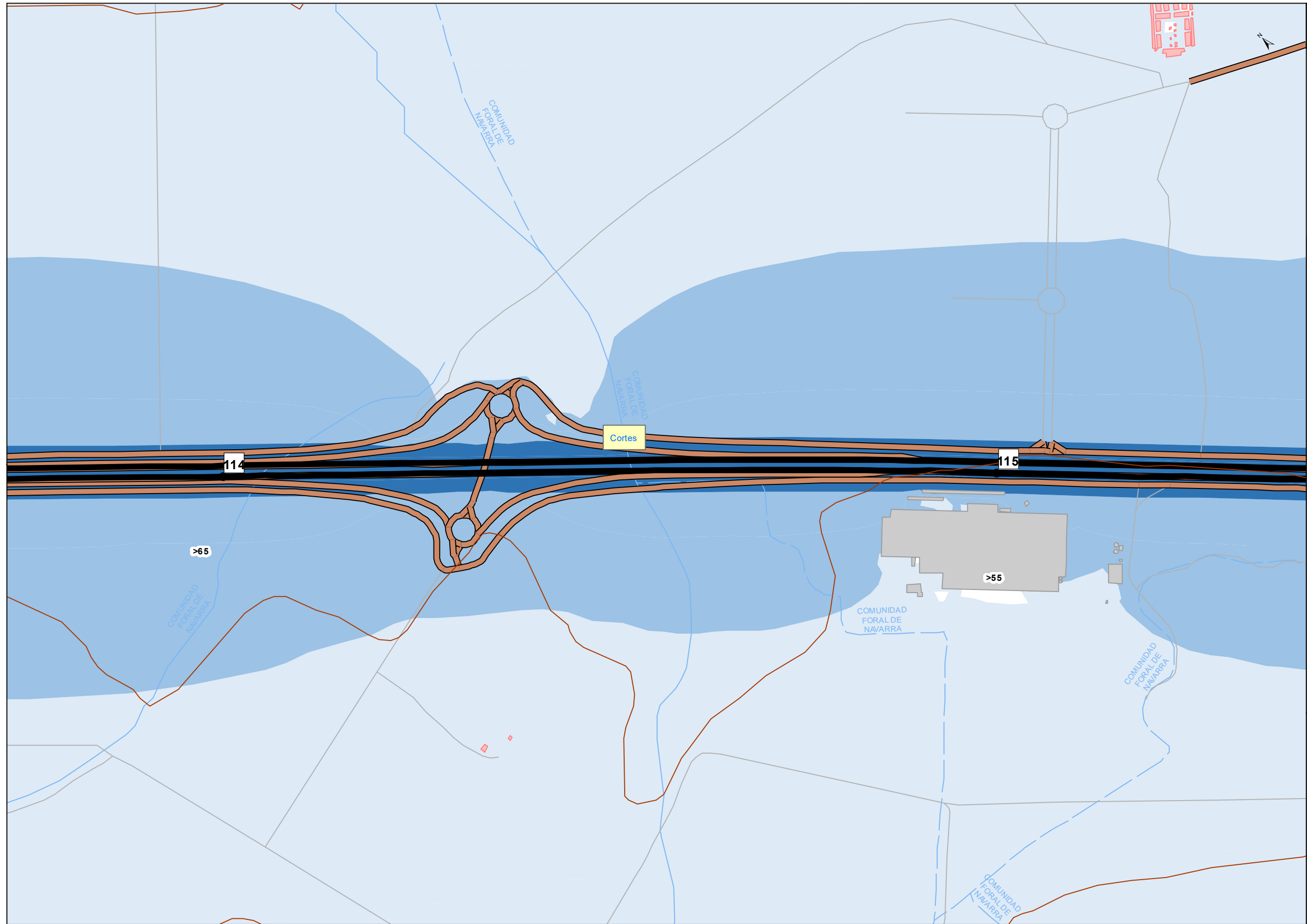
- Muros y Pantallas acústicas existente

Tipos de edificios

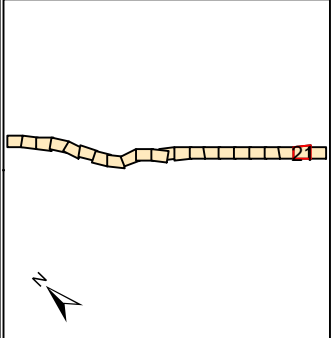
- Uso residencial
- Usos sanitario, docente y cultural
- Otros usos

Elementos Cartográficos

- Túnel
- Carreteras principales
- Vialio local y caminos
- Ferrocarril
- Eje
- PP.KK. Inicio-fin
- Cursos de agua
- Cursos de agua intermitente
- Hidrografía
- Zona verde
- Curvas de Nivel
- Límite municipal



UNIDAD DE MAPA
A-68
(P.K. 84+10 A 116+50)



Superficie afectada por los valores Lden indicados	
Lden	Superficie (km2)
> 55 dBA	62,6
> 65 dBA	15,4
> 75 dBA	2,3

Personas afectadas por los valores Lden indicados	
Lden	Personas (centenas)
> 55 dBA	12,6
> 65 dBA	2,3
> 75 dBA	0,1

Viviendas afectadas por los valores Lden indicados	
Lden	Viviendas (centenas)
> 55 dBA	5
> 65 dBA	1
> 75 dBA	0

LEYENDA TEMÁTICA

Niveles Sonoros (dBA)

- Lden > 55
- Lden > 65
- Lden > 75

Pantallas y muros

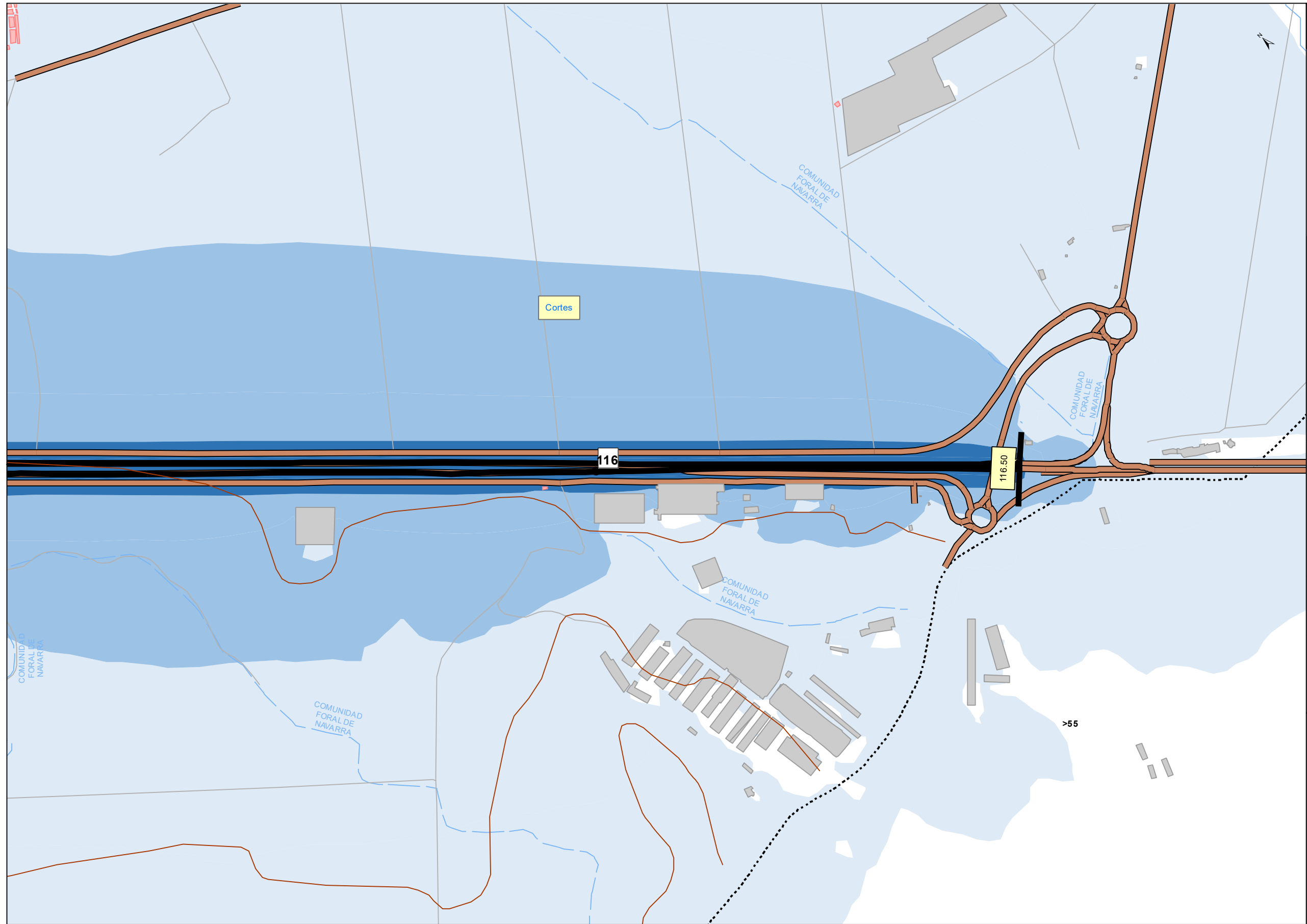
- Muros y Pantallas acústicas existente

Tipos de edificios

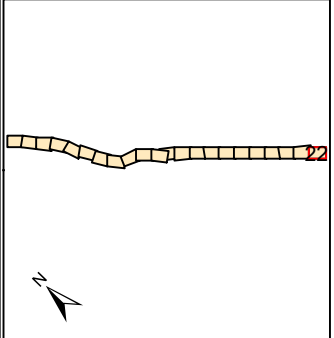
- Uso residencial
- Usos sanitario, docente y cultural
- Otros usos

Elementos Cartográficos

- Túnel
- Carreteras principales
- Vialio local y caminos
- Ferrocarril
- Eje
- PP.KK. Inicio-fin
- Cursos de agua
- Cursos de agua intermitente
- Hidrografía
- Zona verde
- Curvas de Nivel
- Límite municipal



UNIDAD DE MAPA
A-68
(P.K. 84+10 A 116+50)



Superficie afectada por los valores Lden indicados	
Lden	Superficie (km2)
> 55 dBA	62,6
> 65 dBA	15,4
> 75 dBA	2,3

Personas afectadas por los valores Lden indicados	
Lden	Personas (centenas)
> 55 dBA	12,6
> 65 dBA	2,3
> 75 dBA	0,1

Viviendas afectadas por los valores Lden indicados	
Lden	Viviendas (centenas)
> 55 dBA	5
> 65 dBA	1
> 75 dBA	0

LEYENDA TEMÁTICA
Niveles Sonoros (dBA)

- Lden > 55
- Lden > 65
- Lden > 75

Pantallas y muros

- Muros y Pantallas acústicas existente

Tipos de edificios

- Uso residencial
- Usos sanitario, docente y cultural
- Otros usos

Elementos Cartográficos

- Túnel
- Carreteras principales
- Vialio local y caminos
- Ferrocarril
- Eje
- PP.KK. Inicio-fin
- Cursos de agua
- Cursos de agua intermitente
- Hidrografía
- Zona verde
- Curvas de Nivel
- Límite municipal