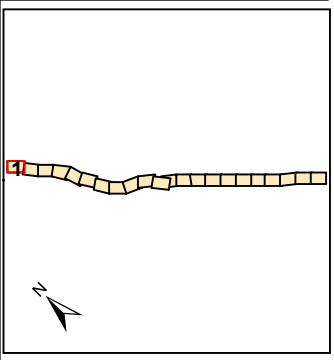


**UNIDAD DE MAPA**  
A-68  
(P.K. 84+10 A 116+50)



**Objetivos de Calidad Acústica**

Tipo de área acústica	Índices de ruido		
	L <sub>d</sub>	L <sub>e</sub>	L <sub>n</sub>
e Docente/Sanitario/Cultural	60	60	50
a Residencial	65	65	55
d Terciario/Turístico	70	70	65
c Recreativo	73	73	63
b Industrial	75	75	65
f Infraestructura	--	--	--

**LEYENDA TEMÁTICA**  
Zonificación acústica

- Residencial (AE)
- Industrial (BE)
- Recreativo y de espectáculos (CE)
- Terciario (DE)
- Sanitario, docente y cultural (EE)

**Pantallas y muros**

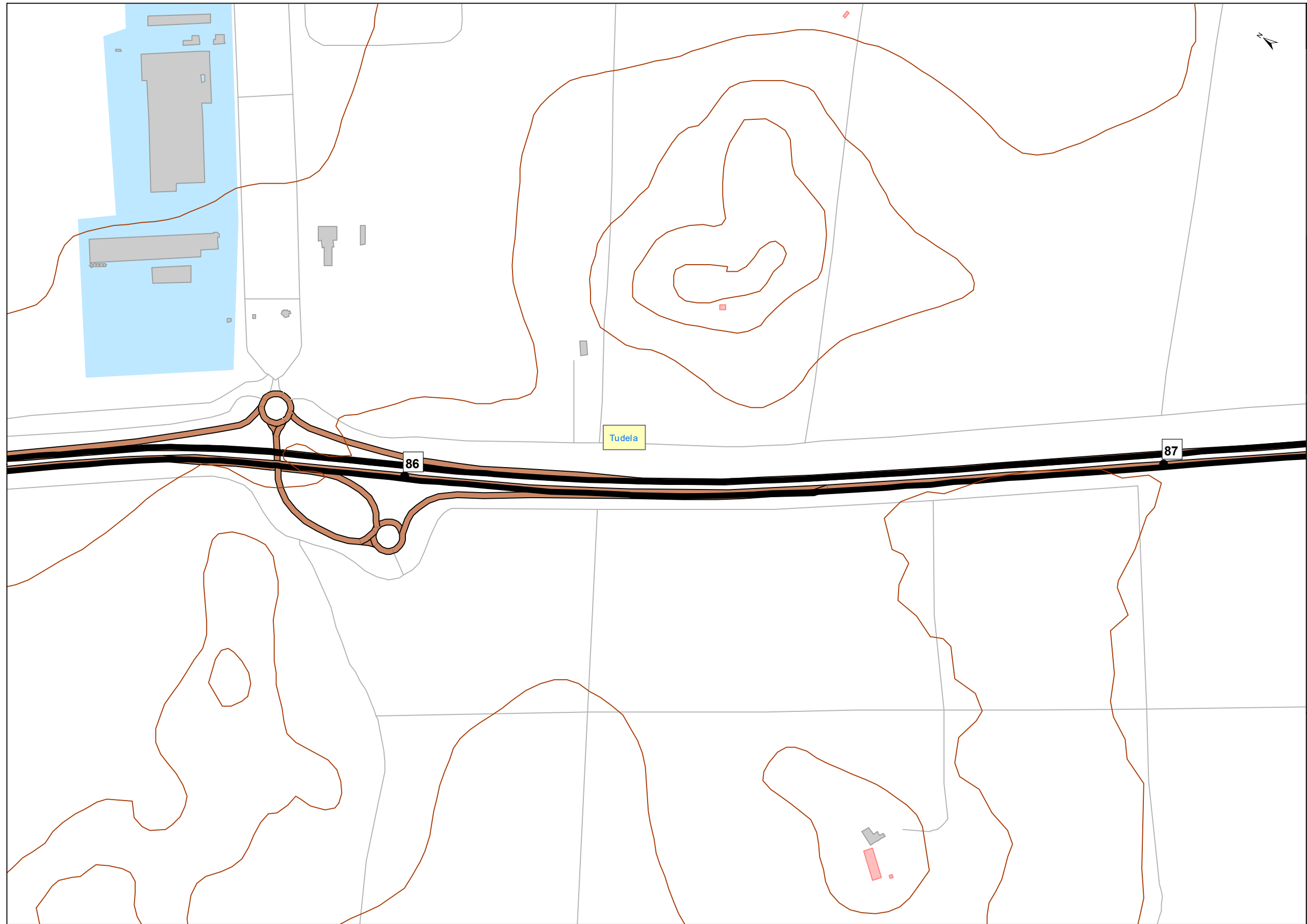
- Muros y Pantallas acústicas existente

**Tipos de edificios**

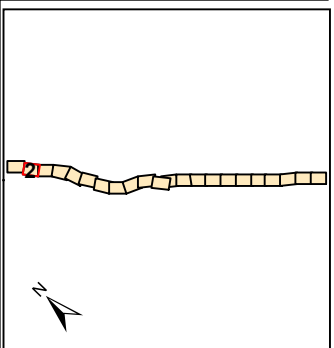
- Uso residencial
- Usos sanitario, docente y cultural
- Otros usos

**Elementos Cartográficos**

- Túnel
- Carreteras principales
- Vialio local y caminos
- Ferrocarril
- Eje
- PP.KK. Inicio-fin
- Cursos de agua
- Cursos de agua intermitente
- Hidrografía
- Zona verde
- Curvas de Nivel
- Límite municipal



**UNIDAD DE MAPA**  
A-68  
(P.K. 84+10 A 116+50)



**Objetivos de Calidad Acústica**

Tipo de área acústica	Índices de ruido		
	L <sub>d</sub>	L <sub>e</sub>	L <sub>n</sub>
e Docente/Sanitario/Cultural	60	60	50
a Residencial	65	65	55
d Terciario/Turístico	70	70	65
c Recreativo	73	73	63
b Industrial	75	75	65
f Infraestructura	--	--	--

**LEYENDA TEMÁTICA**  
Zonificación acústica

- Residencial (AE)
- Industrial (BE)
- Recreativo y de espectáculos (CE)
- Terciario (DE)
- Sanitario, docente y cultural (EE)

**Pantallas y muros**

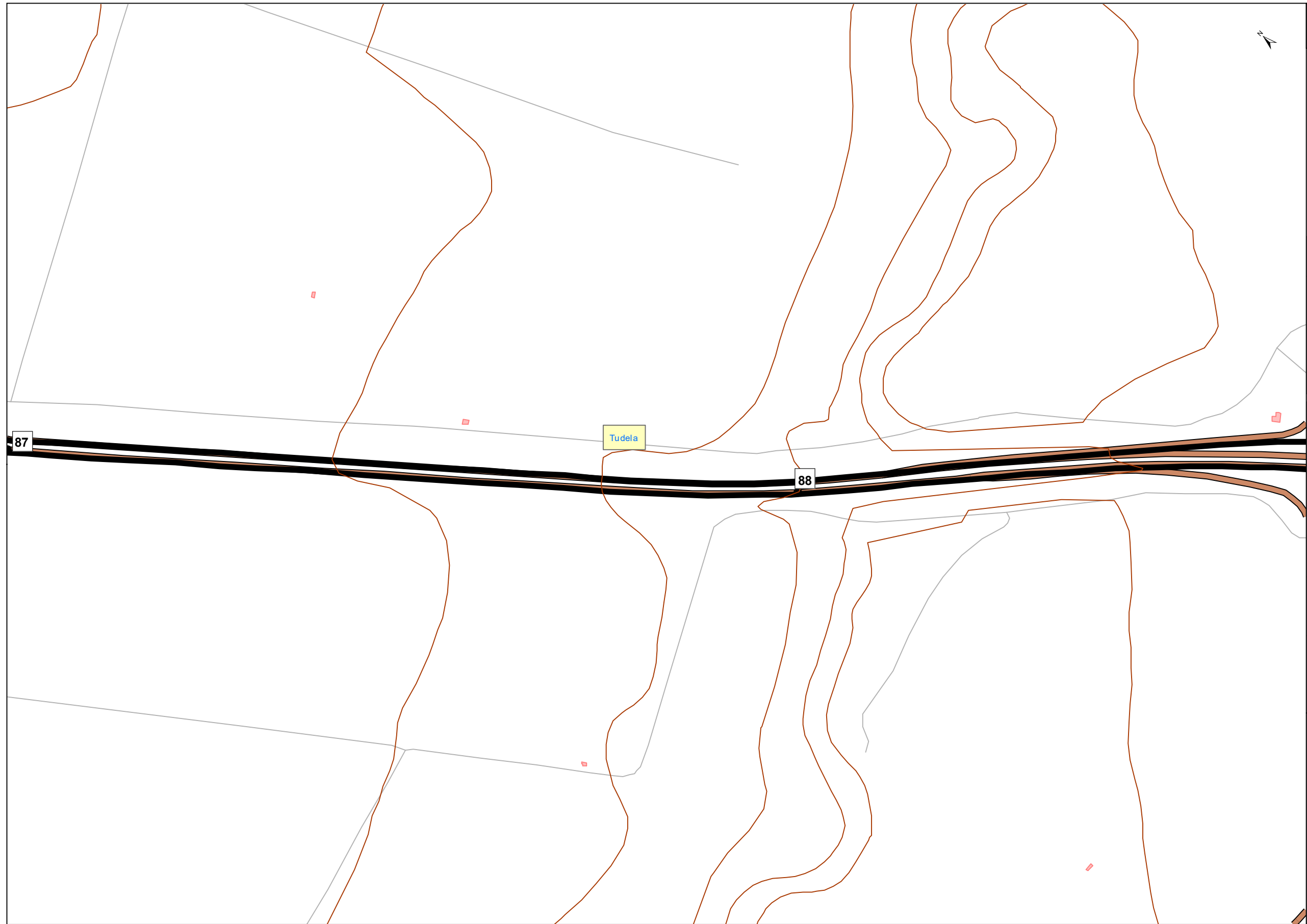
- Muros y Pantallas acústicas existente

**Tipos de edificios**

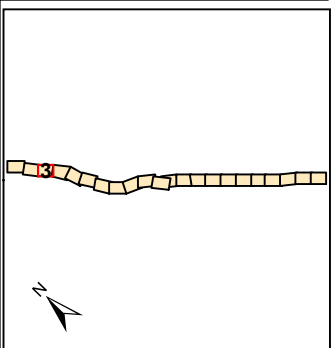
- Uso residencial
- Usos sanitario, docente y cultural
- Otros usos

**Elementos Cartográficos**

- Túnel
- Carreteras principales
- Vialio local y caminos
- Ferrocarril
- Eje
- PP.KK. Inicio-fin
- Cursos de agua
- Cursos de agua intermitente
- Hidrografía
- Zona verde
- Curvas de Nivel
- Límite municipal



**UNIDAD DE MAPA**  
A-68  
(P.K. 84+10 A 116+50)



**Objetivos de Calidad Acústica**

Tipo de área acústica	Índices de ruido		
	L <sub>d</sub>	L <sub>e</sub>	L <sub>n</sub>
e Docente/Sanitario/Cultural	60	60	50
a Residencial	65	65	55
d Terciario/Turístico	70	70	65
c Recreativo	73	73	63
b Industrial	75	75	65
f Infraestructura	--	--	--

**LEYENDA TEMÁTICA**  
Zonificación acústica

- Residencial (AE)
- Industrial (BE)
- Recreativo y de espectáculos (CE)
- Terciario (DE)
- Sanitario, docente y cultural (EE)

**Pantallas y muros**

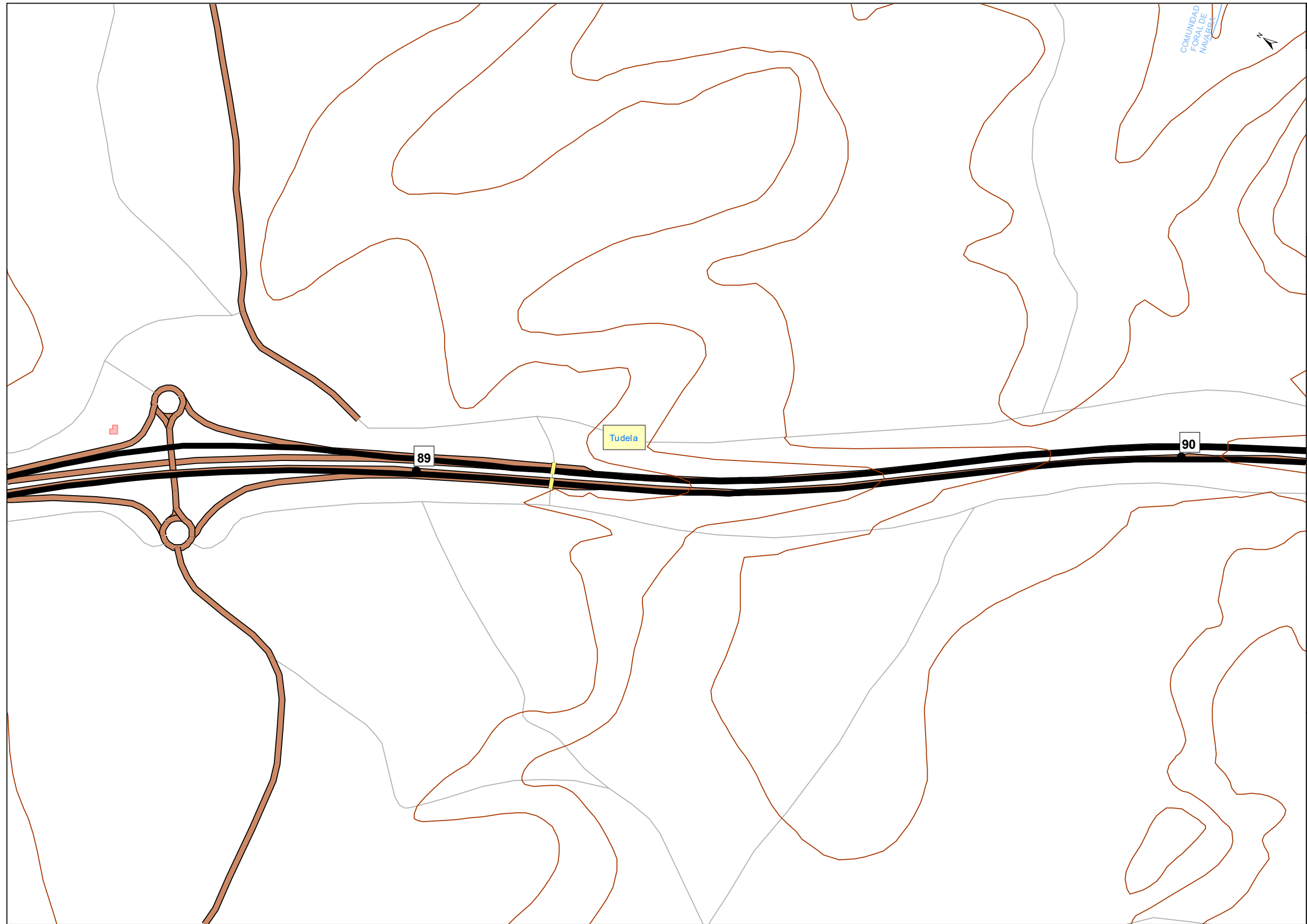
- Muros y Pantallas acústicas existente

**Tipos de edificios**

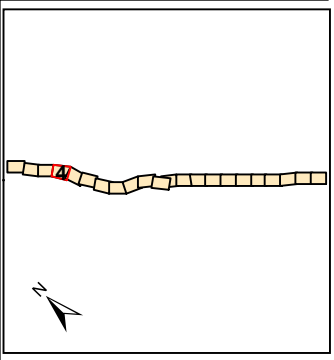
- Uso residencial
- Usos sanitario, docente y cultural
- Otros usos

**Elementos Cartográficos**

- Túnel
- Carreteras principales
- Vialio local y caminos
- Ferrocarril
- Eje
- PP.KK. Inicio-fin
- Cursos de agua
- Cursos de agua intermitente
- Hidrografía
- Zona verde
- Curvas de Nivel
- Límite municipal



**UNIDAD DE MAPA**  
A-68  
(P.K. 84+10 A 116+50)



**Objetivos de Calidad Acústica**

Tipo de área acústica	Índices de ruido		
	L <sub>d</sub>	L <sub>e</sub>	L <sub>n</sub>
e Docente/Sanitario/Cultural	60	60	50
a Residencial	65	65	55
d Terciario/Turístico	70	70	65
c Recreativo	73	73	63
b Industrial	75	75	65
f Infraestructura	--	--	--

**LEYENDA TEMÁTICA**  
Zonificación acústica

- Residencial (AE)
- Industrial (BE)
- Recreativo y de espectáculos (CE)
- Terciario (DE)
- Sanitario, docente y cultural (EE)

**Pantallas y muros**

- Muros y Pantallas acústicas existente

**Tipos de edificios**

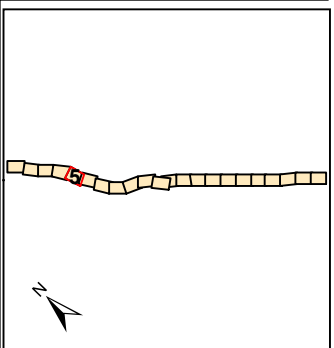
- Uso residencial
- Usos sanitario, docente y cultural
- Otros usos

**Elementos Cartográficos**

- Túnel
- Carreteras principales
- Vialio local y caminos
- Ferrocarril
- Eje
- PP.KK. Inicio-fin
- Cursos de agua
- Cursos de agua intermitente
- Hidrografía
- Zona verde
- Curvas de Nivel
- Límite municipal



**UNIDAD DE MAPA**  
A-68  
(P.K. 84+10 A 116+50)



**Objetivos de Calidad Acústica**

Tipo de área acústica	Índices de ruido		
	L <sub>d</sub>	L <sub>e</sub>	L <sub>n</sub>
e Docente/Sanitario/Cultural	60	60	50
a Residencial	65	65	55
d Terciario/Turístico	70	70	65
c Recreativo	73	73	63
b Industrial	75	75	65
f Infraestructura	--	--	--

**LEYENDA TEMÁTICA**  
Zonificación acústica

- Residencial (AE)
- Industrial (BE)
- Recreativo y de espectáculos (CE)
- Terciario (DE)
- Sanitario, docente y cultural (EE)

**Pantallas y muros**

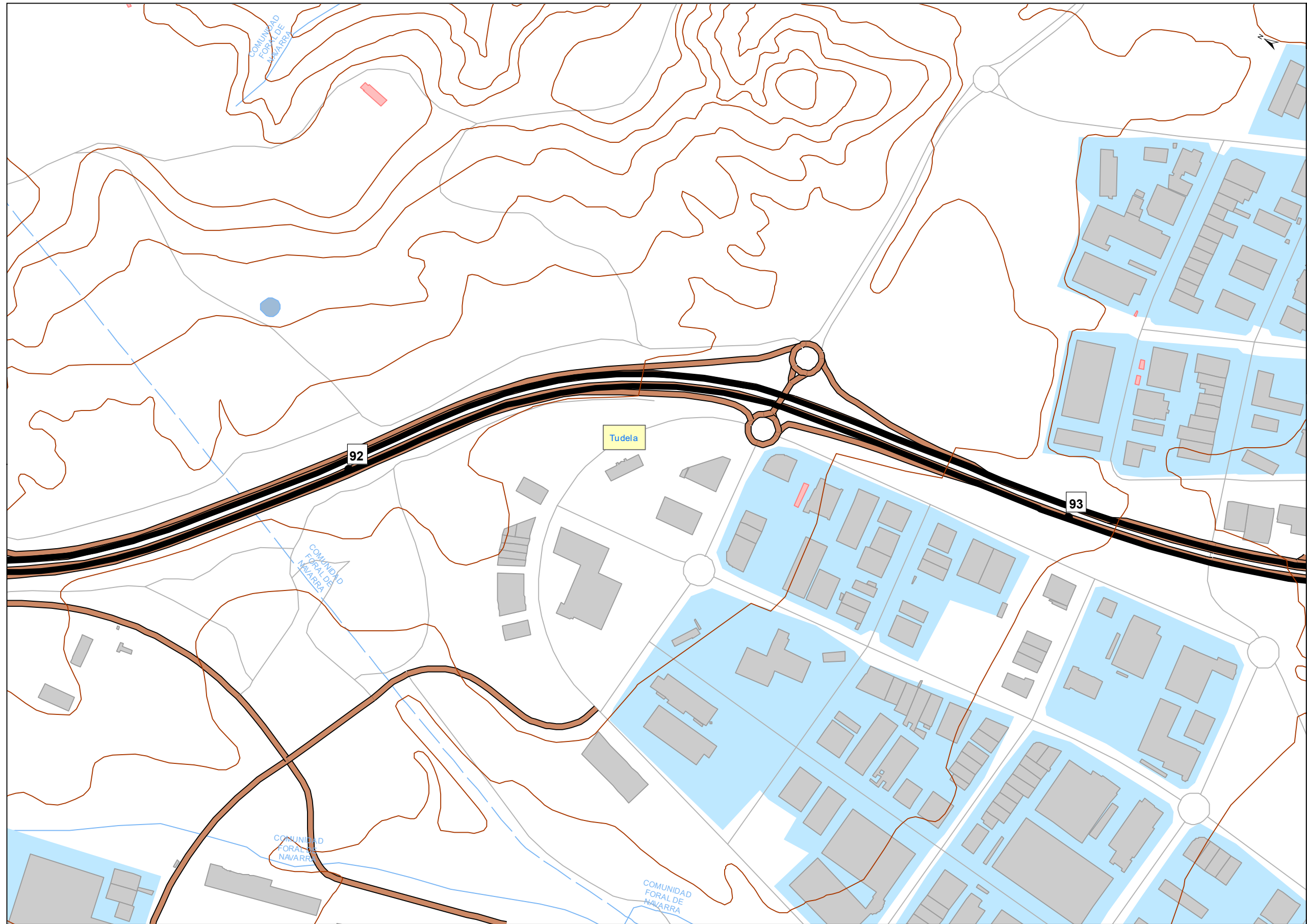
- Muros y Pantallas acústicas existente

**Tipos de edificios**

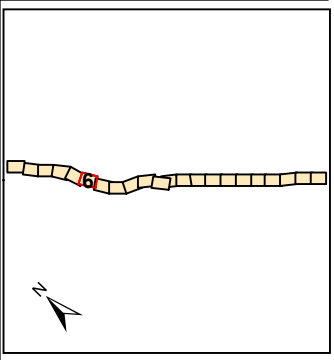
- Uso residencial
- Usos sanitario, docente y cultural
- Otros usos

**Elementos Cartográficos**

- Túnel
- Carreteras principales
- Vialio local y caminos
- Ferrocarril
- Eje
- PP.KK. Inicio-fin
- Cursos de agua
- Cursos de agua intermitente
- Hidrografía
- Zona verde
- Curvas de Nivel
- Límite municipal



**UNIDAD DE MAPA**  
A-68  
(P.K. 84+10 A 116+50)



**Objetivos de Calidad Acústica**

Tipo de área acústica	Indices de ruido		
	L <sub>d</sub>	L <sub>e</sub>	L <sub>n</sub>
e Docente/Sanitario/Cultural	60	60	50
a Residencial	65	65	55
d Terciario/Turístico	70	70	65
c Recreativo	73	73	63
b Industrial	75	75	65
f Infraestructura	--	--	--

**LEYENDA TEMÁTICA**  
Zonificación acústica

- Residencial (AE)
- Industrial (BE)
- Recreativo y de espectáculos (CE)
- Terciario (DE)
- Sanitario, docente y cultural (EE)

**Pantallas y muros**

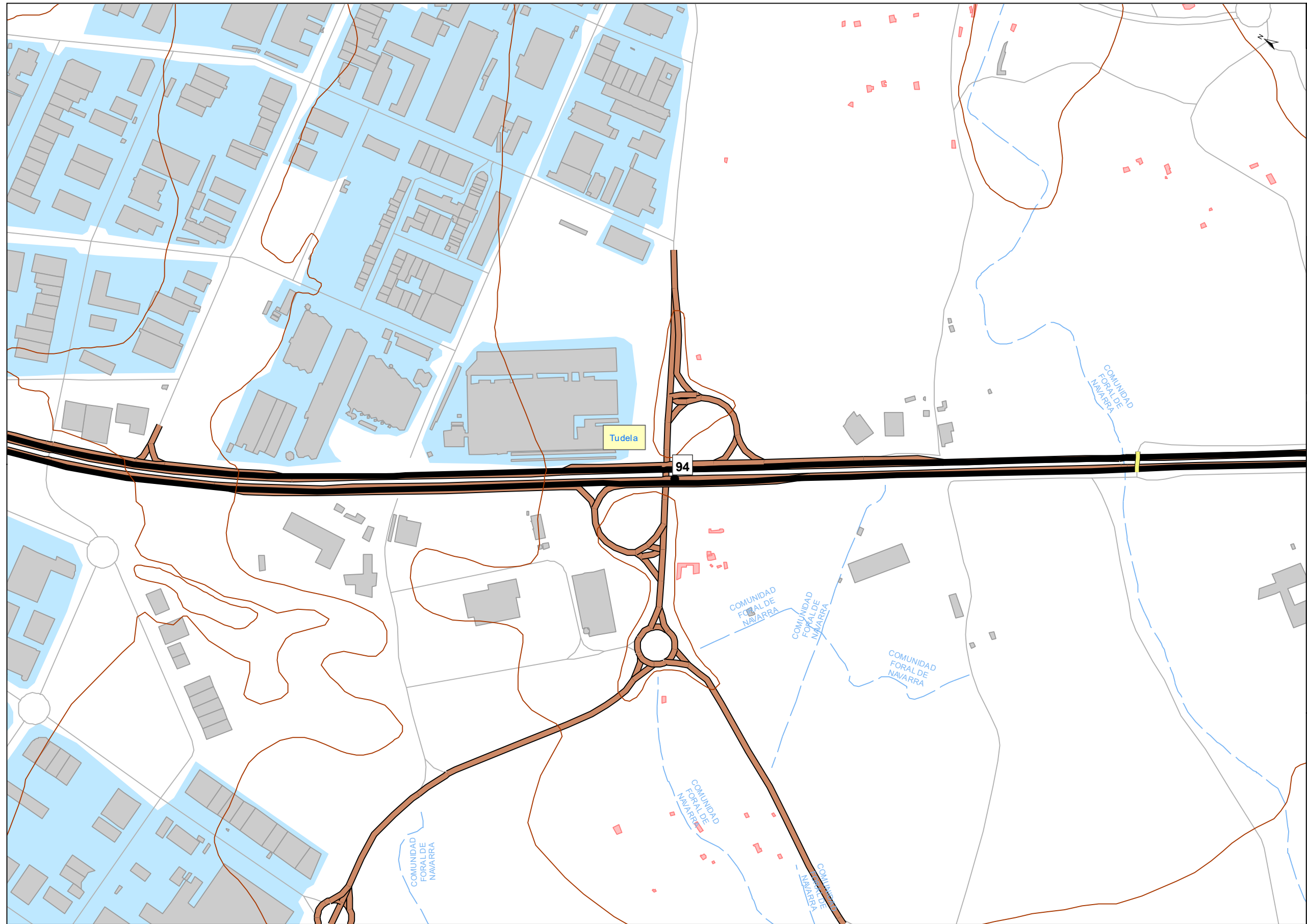
- Muros y Pantallas acústicas existentes

**Tipos de edificios**

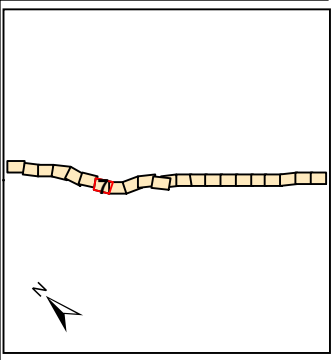
- Uso residencial
- Usos sanitario, docente y cultural
- Otros usos

**Elementos Cartográficos**

- Túnel
- Carreteras principales
- Vialio local y caminos
- Ferrocarril
- Eje
- PP.KK. Inicio-fin
- Cursos de agua
- Cursos de agua intermitente
- Hidrografía
- Zona verde
- Curvas de Nivel
- Límite municipal



**UNIDAD DE MAPA**  
A-68  
(P.K. 84+10 A 116+50)



**Objetivos de Calidad Acústica**

Tipo de área acústica	Índices de ruido		
	L <sub>d</sub>	L <sub>e</sub>	L <sub>n</sub>
e Docente/Sanitario/Cultural	60	60	50
a Residencial	65	65	55
d Terciario/Turístico	70	70	65
c Recreativo	73	73	63
b Industrial	75	75	65
f Infraestructura	--	--	--

**LEYENDA TEMÁTICA**  
Zonificación acústica

- Residencial (AE)
- Industrial (BE)
- Recreativo y de espectáculos (CE)
- Terciario (DE)
- Sanitario, docente y cultural (EE)

**Pantallas y muros**

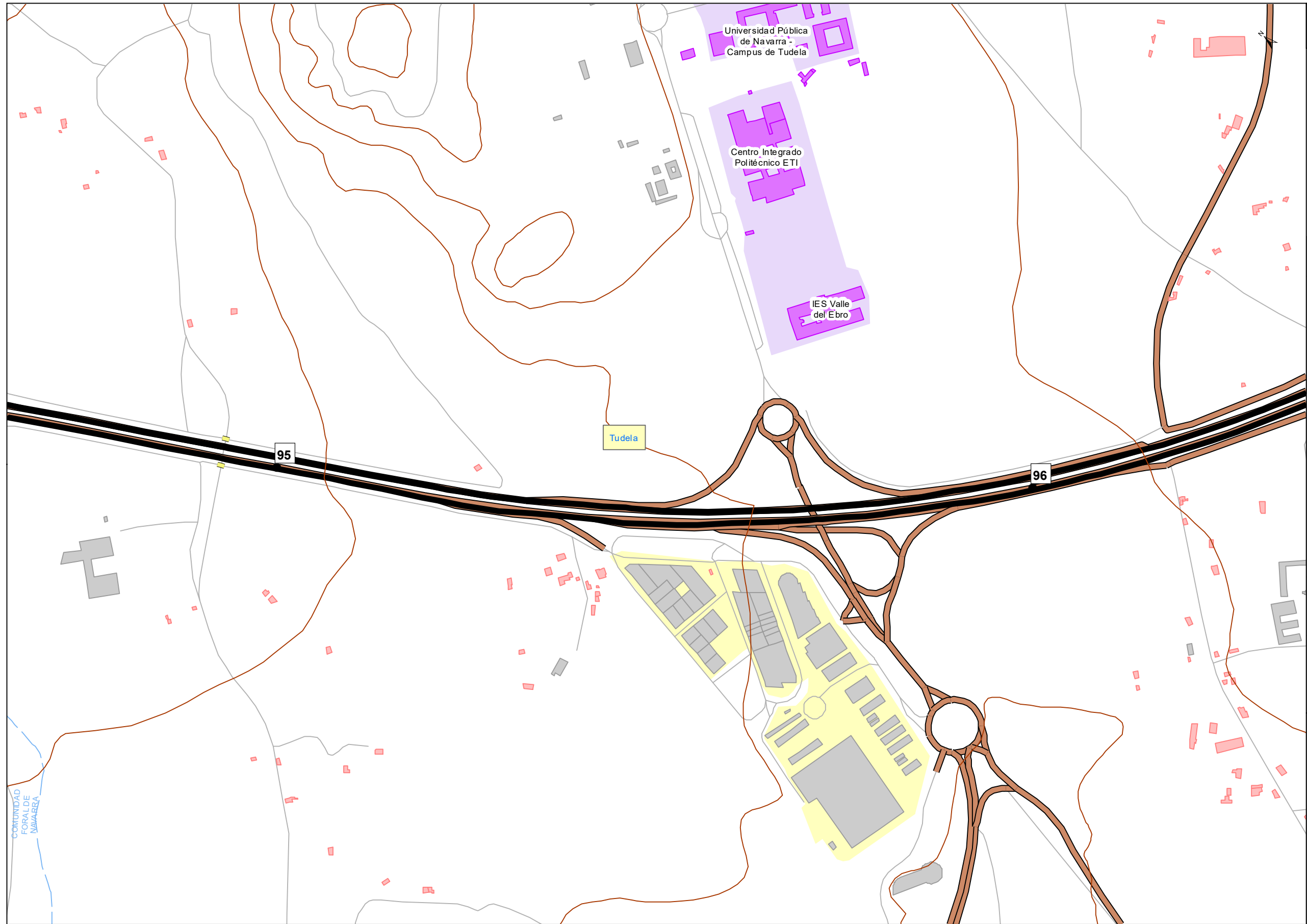
- Muros y Pantallas acústicas existente

**Tipos de edificios**

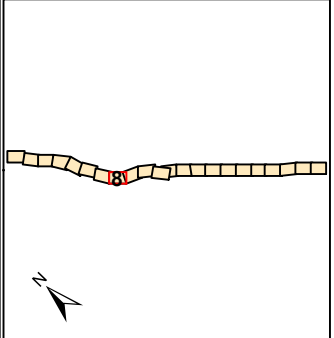
- Uso residencial
- Usos sanitario, docente y cultural
- Otros usos

**Elementos Cartográficos**

- Túnel
- Carreteras principales
- Vialio local y caminos
- Ferrocarril
- Eje
- PP.KK. Inicio-fin
- Cursos de agua
- Cursos de agua intermitente
- Hidrografía
- Zona verde
- Curvas de Nivel
- Límite municipal



**UNIDAD DE MAPA**  
A-68  
(P.K. 84+10 A 116+50)



**Objetivos de Calidad Acústica**

Tipo de área acústica	Índices de ruido		
	L <sub>d</sub>	L <sub>e</sub>	L <sub>n</sub>
e Docente/Sanitario/Cultural	60	60	50
a Residencial	65	65	55
d Terciario/Turístico	70	70	65
c Recreativo	73	73	63
b Industrial	75	75	65
f Infraestructura	--	--	--

**LEYENDA TEMÁTICA**  
Zonificación acústica

- Residencial (AE)
- Industrial (BE)
- Recreativo y de espectáculos (CE)
- Terciario (DE)
- Sanitario, docente y cultural (EE)

**Pantallas y muros**

- ▬ Muros y Pantallas acústicas existente

**Tipos de edificios**

- Uso residencial
- Usos sanitario, docente y cultural
- Otros usos

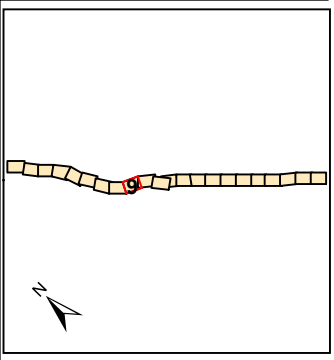
**Elementos Cartográficos**

- ▬ Túnel
- ▬ Carreteras principales
- ▬ Vialio local y caminos
- + Ferrocarril
- ▬ Eje
- PP.KK. Inicio-fin
- ▬ Cursos de agua
- ▬ Cursos de agua intermitente
- ▬ Hidrografía
- ▬ Zona verde
- ▬ Curvas de Nivel
- - - Límite municipal





**UNIDAD DE MAPA**  
A-68  
(P.K. 84+10 A 116+50)



**Objetivos de Calidad Acústica**

Tipo de área acústica	Índices de ruido		
	L <sub>d</sub>	L <sub>e</sub>	L <sub>n</sub>
e Docente/Sanitario/Cultural	60	60	50
a Residencial	65	65	55
d Terciario/Turístico	70	70	65
c Recreativo	73	73	63
b Industrial	75	75	65
f Infraestructura	--	--	--

**LEYENDA TEMÁTICA**  
Zonificación acústica

- Residencial (AE)
- Industrial (BE)
- Recreativo y de espectáculos (CE)
- Terciario (DE)
- Sanitario, docente y cultural (EE)

**Pantallas y muros**

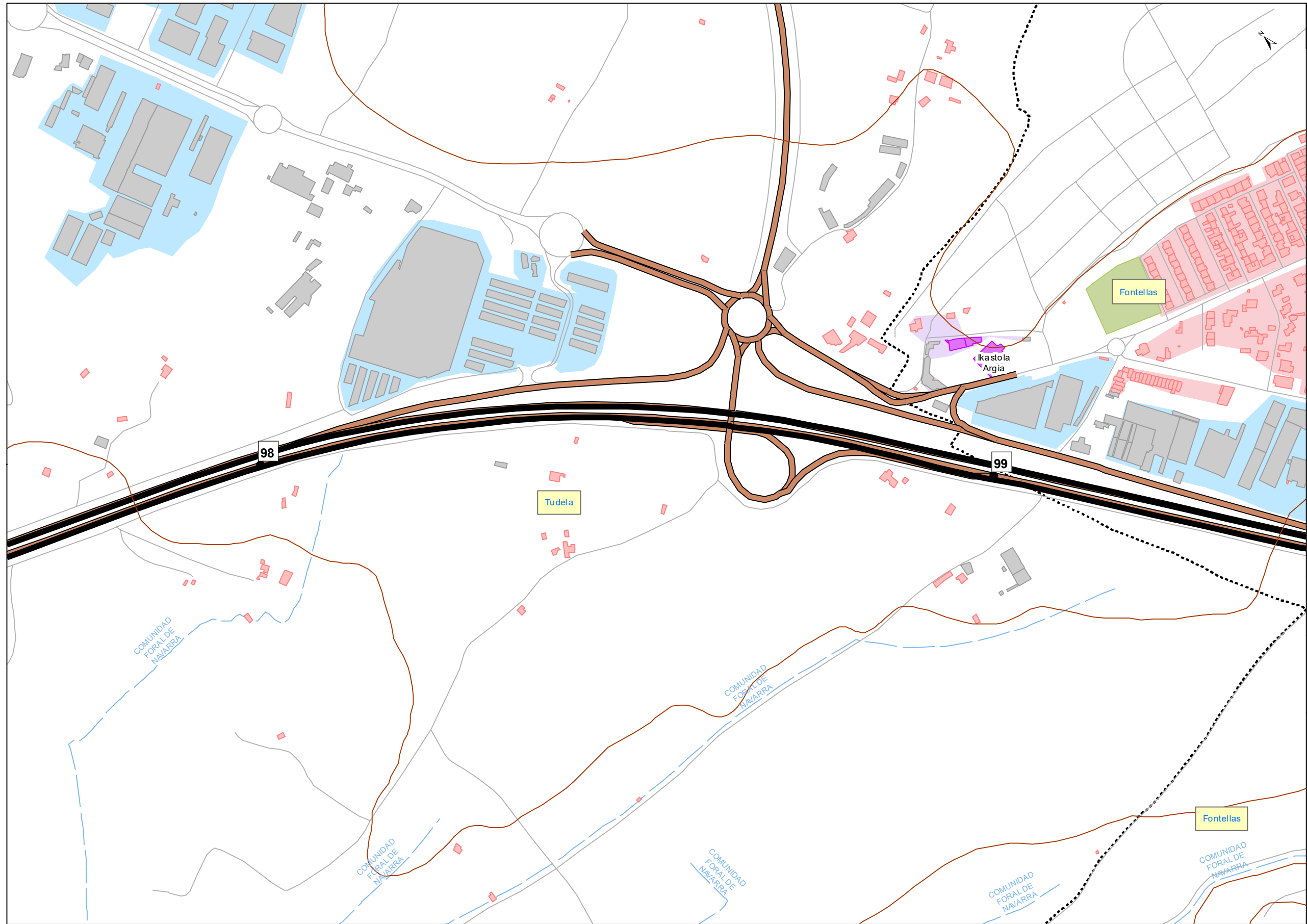
- Muros y Pantallas acústicas existente

**Tipos de edificios**

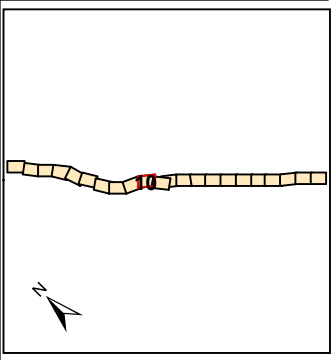
- Uso residencial
- Usos sanitario, docente y cultural
- Otros usos

**Elementos Cartográficos**

- Túnel
- Carreteras principales
- Vial local y caminos
- Ferrocarril
- Eje
- PP.KK. Inicio-fin
- Cursos de agua
- Cursos de agua intermitente
- Hidrografía
- Zona verde
- Curvas de Nivel
- Límite municipal



**UNIDAD DE MAPA**  
A-68  
(P.K. 84+10 A 116+50)



**Objetivos de Calidad Acústica**

Tipo de área acústica	Índices de ruido		
	L <sub>d</sub>	L <sub>e</sub>	L <sub>n</sub>
e Docente/Sanitario/Cultural	60	60	50
a Residencial	65	65	55
d Terciario/Turístico	70	70	65
c Recreativo	73	73	63
b Industrial	75	75	65
f Infraestructura	--	--	--

**LEYENDA TEMÁTICA**  
Zonificación acústica

- Residencial (AE)
- Industrial (BE)
- Recreativo y de espectáculos (CE)
- Terciario (DE)
- Sanitario, docente y cultural (EE)

**Pantallas y muros**

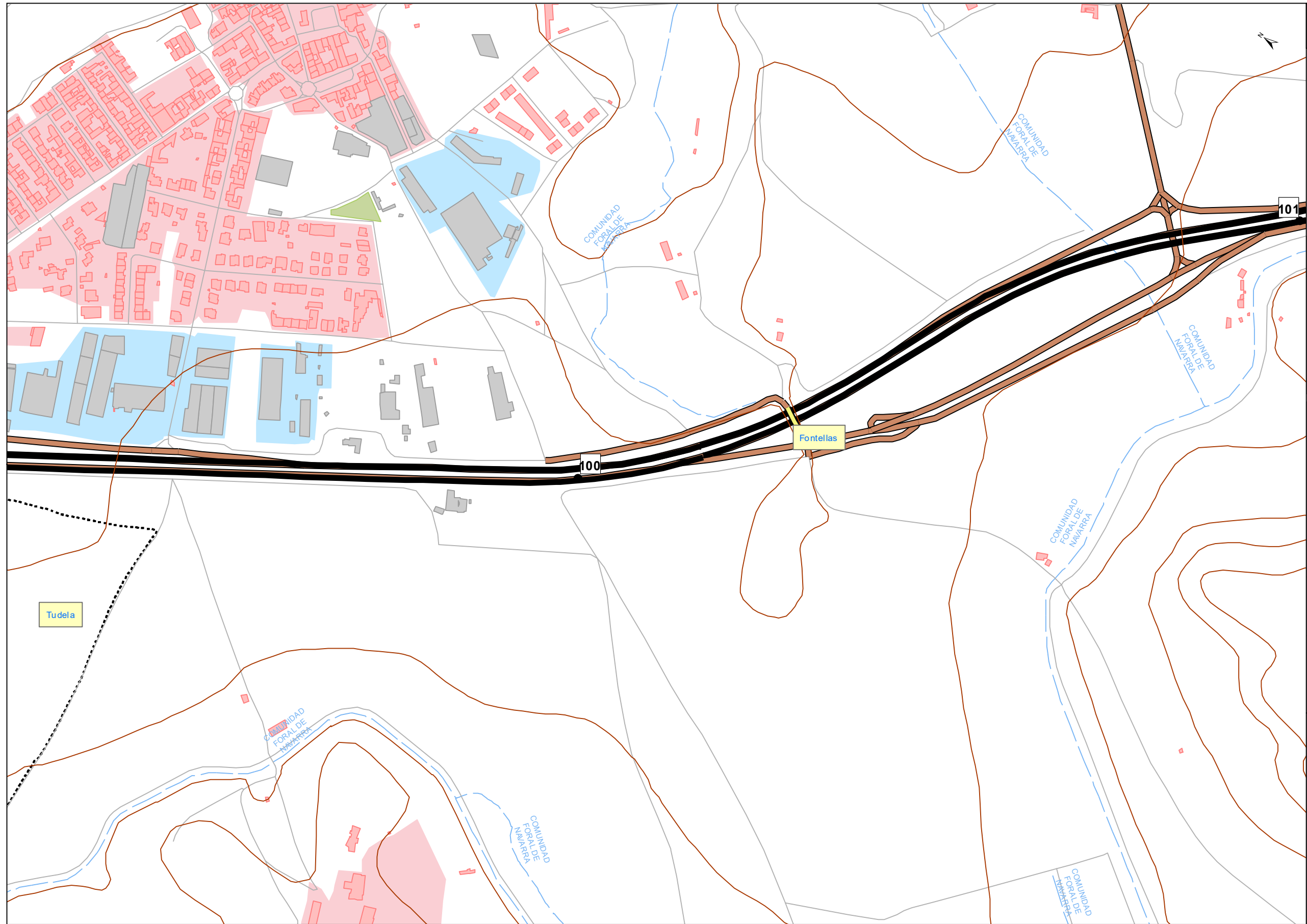
- Muros y Pantallas acústicas existente

**Tipos de edificios**

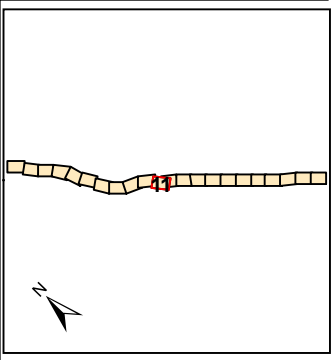
- Uso residencial
- Usos sanitario, docente y cultural
- Otros usos

**Elementos Cartográficos**

- Túnel
- Carreteras principales
- Vialio local y caminos
- + Ferrocarril
- Eje
- PP.KK. Inicio-fin
- Cursos de agua
- - - Cursos de agua intermitente
- Hidrografía
- Zona verde
- Curvas de Nivel
- - - Límite municipal



**UNIDAD DE MAPA**  
A-68  
(P.K. 84+10 A 116+50)



**Objetivos de Calidad Acústica**

Tipo de área acústica	Índices de ruido		
	L <sub>d</sub>	L <sub>e</sub>	L <sub>n</sub>
e Docente/Sanitario/Cultural	60	60	50
a Residencial	65	65	55
d Terciario/Turístico	70	70	65
c Recreativo	73	73	63
b Industrial	75	75	65
f Infraestructura	--	--	--

**LEYENDA TEMÁTICA**  
Zonificación acústica

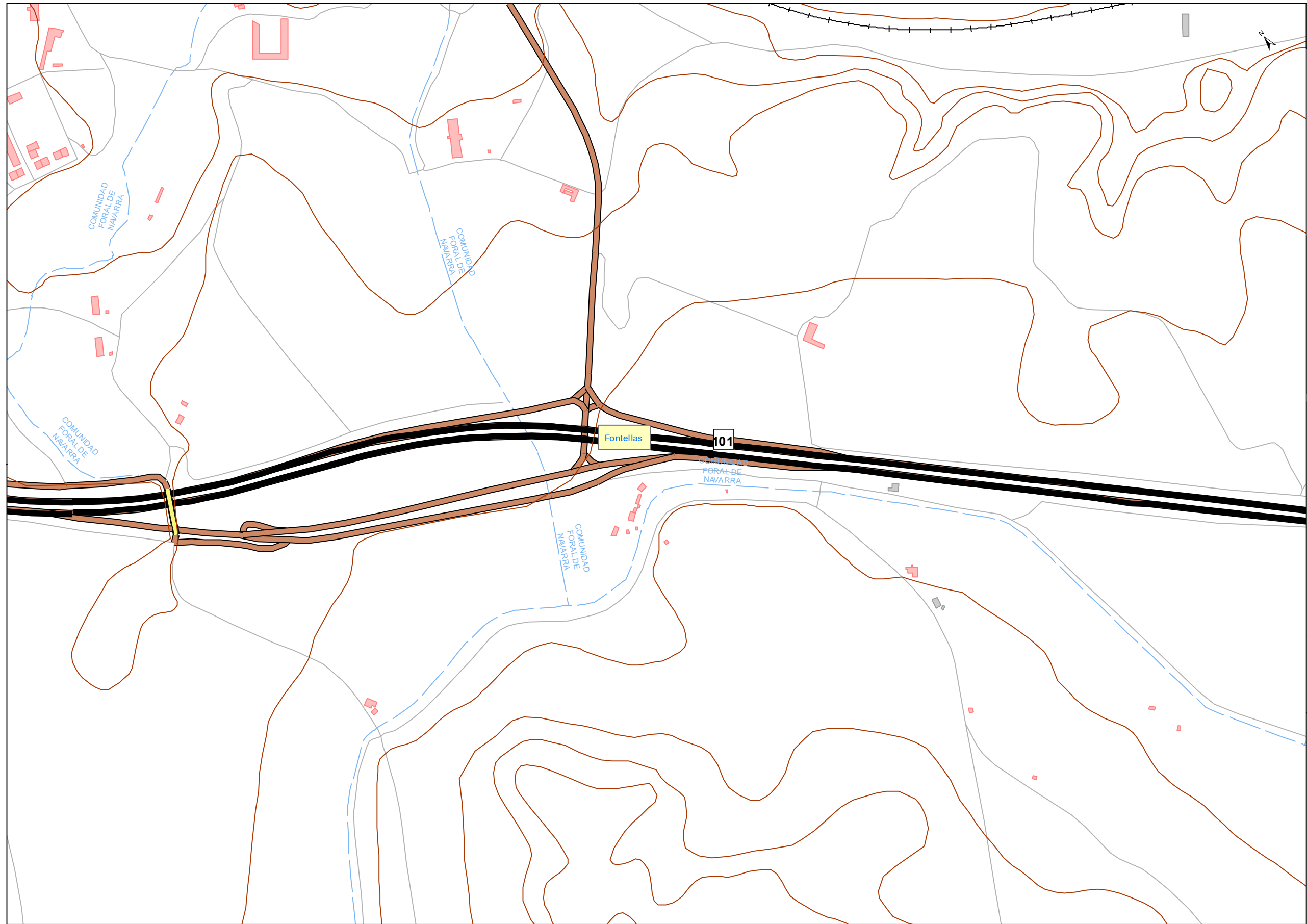
- Residencial (AE)
  - Industrial (BE)
  - Recreativo y de espectáculos (CE)
  - Terciario (DE)
  - Sanitario, docente y cultural (EE)
- Pantallas y muros**
- Muros y Pantallas acústicas existente

**Tipos de edificios**

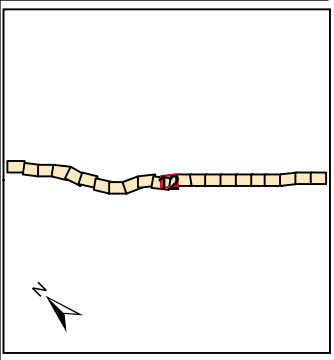
- Uso residencial
- Usos sanitario, docente y cultural
- Otros usos

**Elementos Cartográficos**

- Túnel
- Carreteras principales
- Vial local y caminos
- Ferrocarril
- Eje
- PP.KK. Inicio-fin
- Cursos de agua
- Cursos de agua intermitente
- Hidrografía
- Zona verde
- Curvas de Nivel
- Límite municipal



**UNIDAD DE MAPA**  
A-68  
(P.K. 84+10 A 116+50)



**Objetivos de Calidad Acústica**

Tipo de área acústica	Índices de ruido		
	L <sub>d</sub>	L <sub>e</sub>	L <sub>n</sub>
e Docente/Sanitario/Cultural	60	60	50
a Residencial	65	65	55
d Terciario/Turístico	70	70	65
c Recreativo	73	73	63
b Industrial	75	75	65
f Infraestructura	--	--	--

**LEYENDA TEMÁTICA**  
Zonificación acústica

- Residencial (AE)
- Industrial (BE)
- Recreativo y de espectáculos (CE)
- Terciario (DE)
- Sanitario, docente y cultural (EE)

**Pantallas y muros**

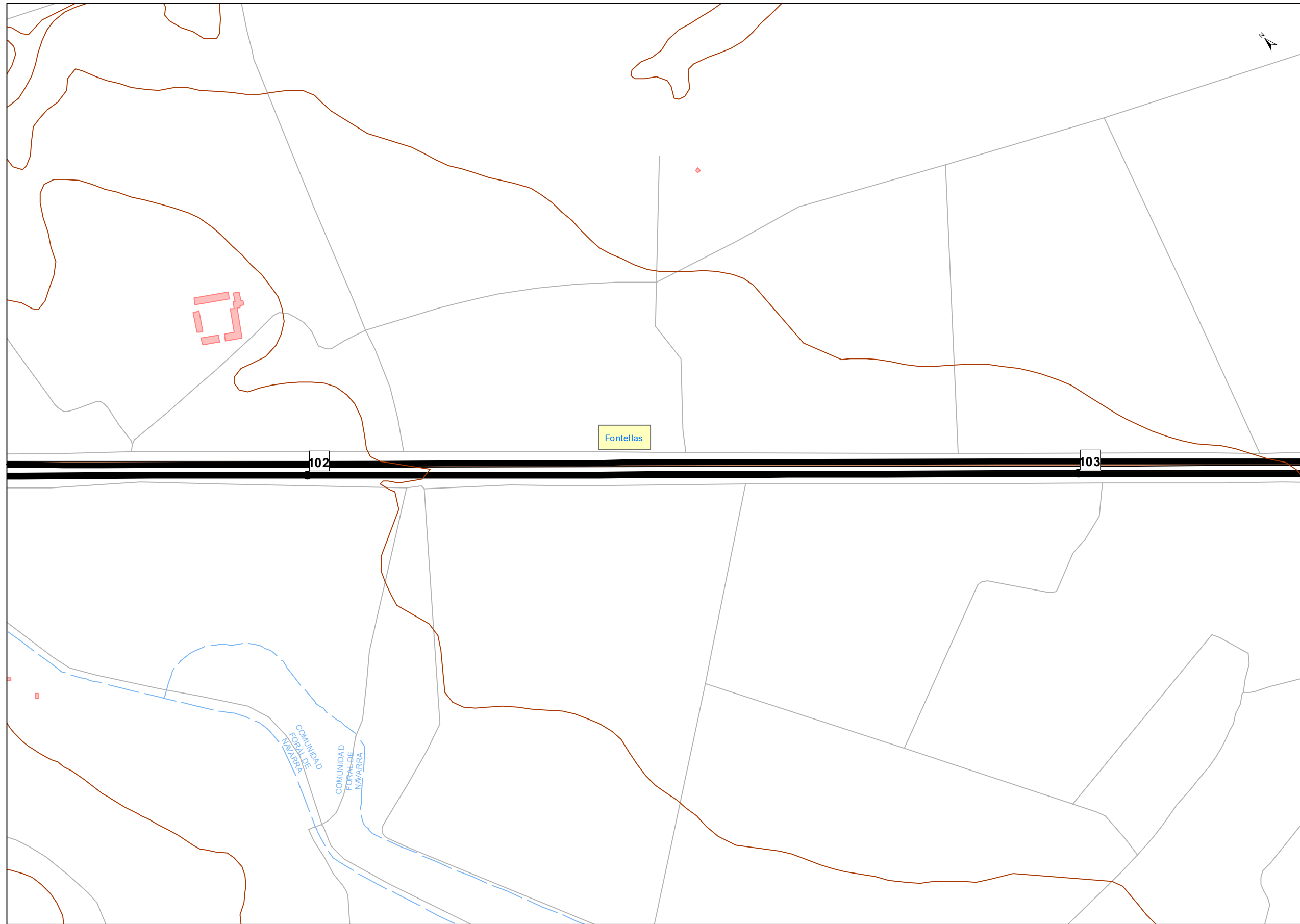
- Muros y Pantallas acústicas existente

**Tipos de edificios**

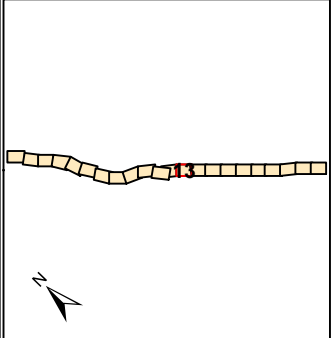
- Uso residencial
- Usos sanitario, docente y cultural
- Otros usos

**Elementos Cartográficos**

- Túnel
- Carreteras principales
- Vialio local y caminos
- + Ferrocarril
- Eje
- PP.KK. Inicio-fin
- Cursos de agua
- Cursos de agua intermitente
- Hidrografía
- Zona verde
- Curvas de Nivel
- - - Límite municipal



**UNIDAD DE MAPA**  
A-68  
(P.K. 84+10 A 116+50)



**Objetivos de Calidad Acústica**

Tipo de área acústica	Índices de ruido		
	L <sub>d</sub>	L <sub>e</sub>	L <sub>n</sub>
e Docente/Sanitario/Cultural	60	60	50
a Residencial	65	65	55
d Terciario/Turístico	70	70	65
c Recreativo	73	73	63
b Industrial	75	75	65
f Infraestructura	--	--	--

**LEYENDA TEMÁTICA**  
Zonificación acústica

- Residencial (AE)
- Industrial (BE)
- Recreativo y de espectáculos (CE)
- Terciario (DE)
- Sanitario, docente y cultural (EE)

**Pantallas y muros**

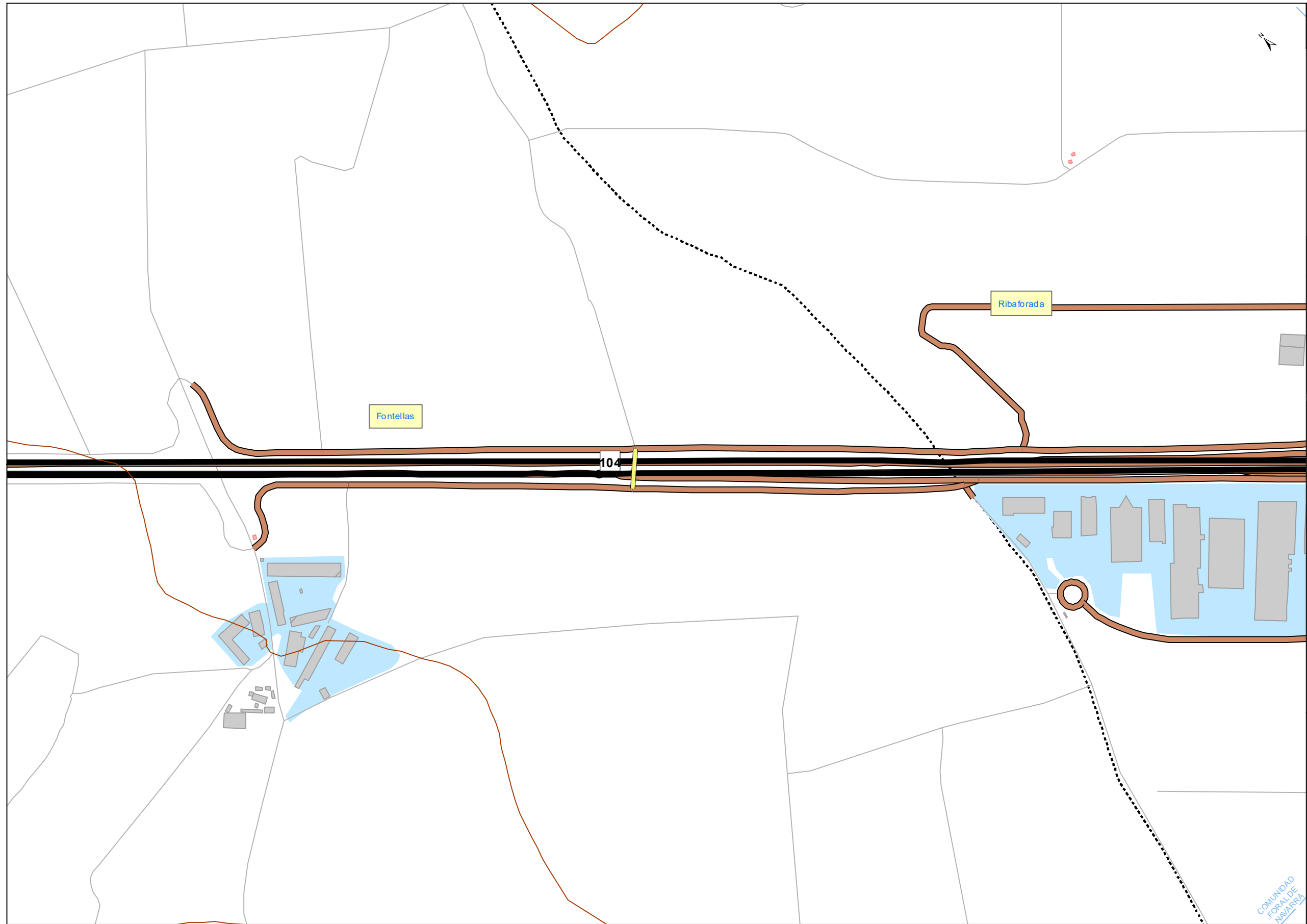
- Muros y Pantallas acústicas existente

**Tipos de edificios**

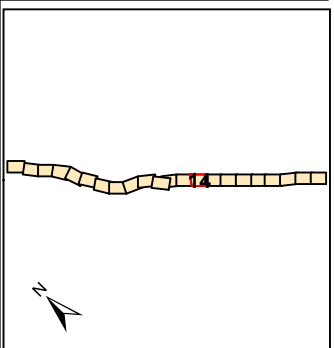
- Uso residencial
- Usos sanitario, docente y cultural
- Otros usos

**Elementos Cartográficos**

- Túnel
- Carreteras principales
- Vialio local y caminos
- Ferrocarril
- Eje
- PP.KK. Inicio-fin
- Cursos de agua
- Cursos de agua intermitente
- Hidrografía
- Zona verde
- Curvas de Nivel
- Límite municipal



**UNIDAD DE MAPA**  
A-68  
(P.K. 84+10 A 116+50)



**Objetivos de Calidad Acústica**

Tipo de área acústica	Índices de ruido		
	L <sub>d</sub>	L <sub>e</sub>	L <sub>n</sub>
e Docente/Sanitario/Cultural	60	60	50
a Residencial	65	65	55
d Terciario/Turístico	70	70	65
c Recreativo	73	73	63
b Industrial	75	75	65
f Infraestructura	--	--	--

**LEYENDA TEMÁTICA**  
Zonificación acústica

- Residencial (AE)
- Industrial (BE)
- Recreativo y de espectáculos (CE)
- Terciario (DE)
- Sanitario, docente y cultural (EE)

**Pantallas y muros**

- Muros y Pantallas acústicas existente

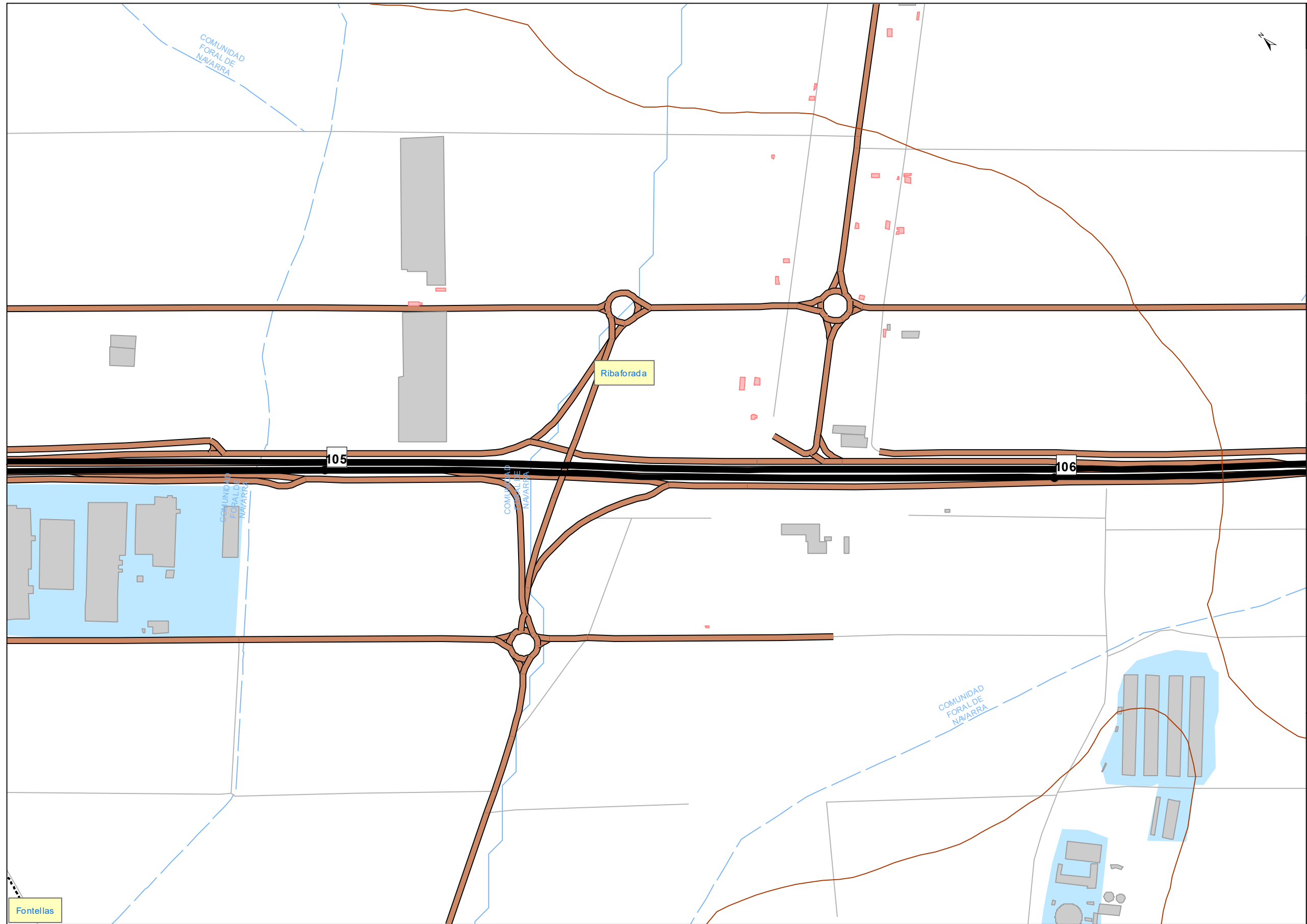
**Tipos de edificios**

- Uso residencial
- Usos sanitario, docente y cultural
- Otros usos

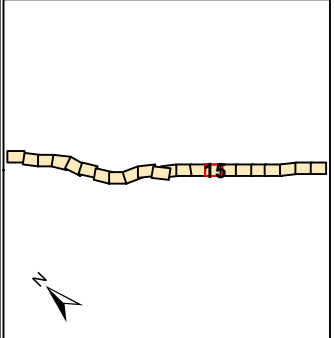
**Elementos Cartográficos**

- Túnel
- Carreteras principales
- Vial local y caminos
- Ferrocarril
- Eje
- PP.KK. Inicio-fin
- Cursos de agua
- Cursos de agua intermitente
- Hidrografía
- Zona verde
- Curvas de Nivel
- Límite municipal

COMUNIDAD FORAL DE NAVARRA



**UNIDAD DE MAPA**  
A-68  
(P.K. 84+10 A 116+50)



**Objetivos de Calidad Acústica**

Tipo de área acústica	Índices de ruido		
	L <sub>d</sub>	L <sub>e</sub>	L <sub>n</sub>
e Docente/Sanitario/Cultural	60	60	50
a Residencial	65	65	55
d Terciario/Turístico	70	70	65
c Recreativo	73	73	63
b Industrial	75	75	65
f Infraestructura	--	--	--

**LEYENDA TEMÁTICA**

**Zonificación acústica**

- Residencial (AE)
- Industrial (BE)
- Recreativo y de espectáculos (CE)
- Terciario (DE)
- Sanitario, docente y cultural (EE)

**Pantallas y muros**

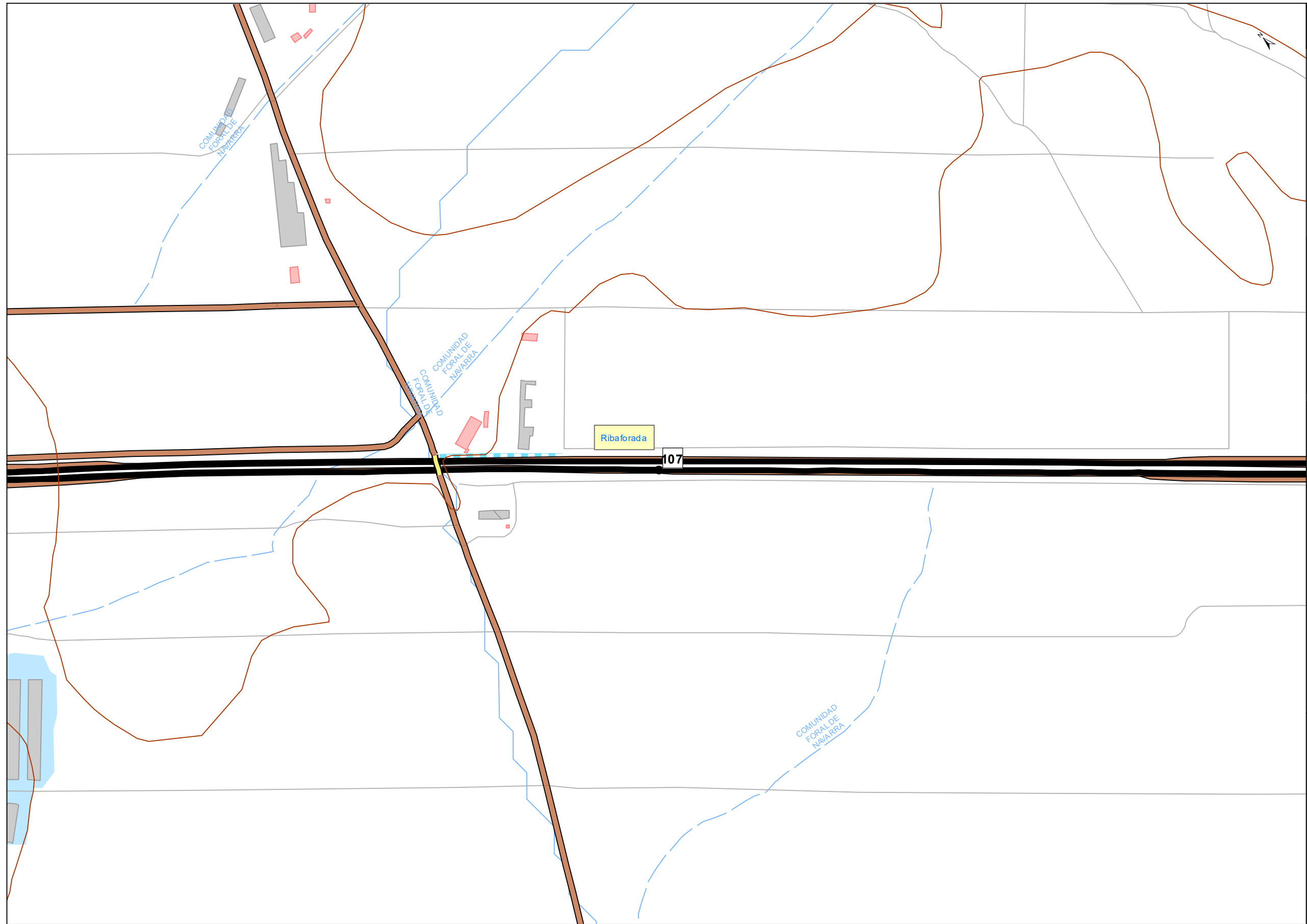
- Muros y Pantallas acústicas existente

**Tipos de edificios**

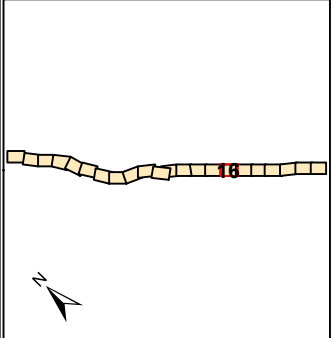
- Uso residencial
- Usos sanitario, docente y cultural
- Otros usos

**Elementos Cartográficos**

- Túnel
- Carreteras principales
- Vialio local y caminos
- Ferrocarril
- Eje
- PP.KK. Inicio-fin
- Cursos de agua
- Cursos de agua intermitente
- Hidrografía
- Zona verde
- Curvas de Nivel
- Límite municipal



**UNIDAD DE MAPA**  
A-68  
(P.K. 84+10 A 116+50)



**Objetivos de Calidad Acústica**

Tipo de área acústica	Índices de ruido		
	L <sub>d</sub>	L <sub>e</sub>	L <sub>n</sub>
e Docente/Sanitario/Cultural	60	60	50
a Residencial	65	65	55
d Terciario/Turístico	70	70	65
c Recreativo	73	73	63
b Industrial	75	75	65
f Infraestructura	--	--	--

**LEYENDA TEMÁTICA**  
Zonificación acústica

- Residencial (AE)
- Industrial (BE)
- Recreativo y de espectáculos (CE)
- Terciario (DE)
- Sanitario, docente y cultural (EE)

**Pantallas y muros**

- Muros y Pantallas acústicas existente

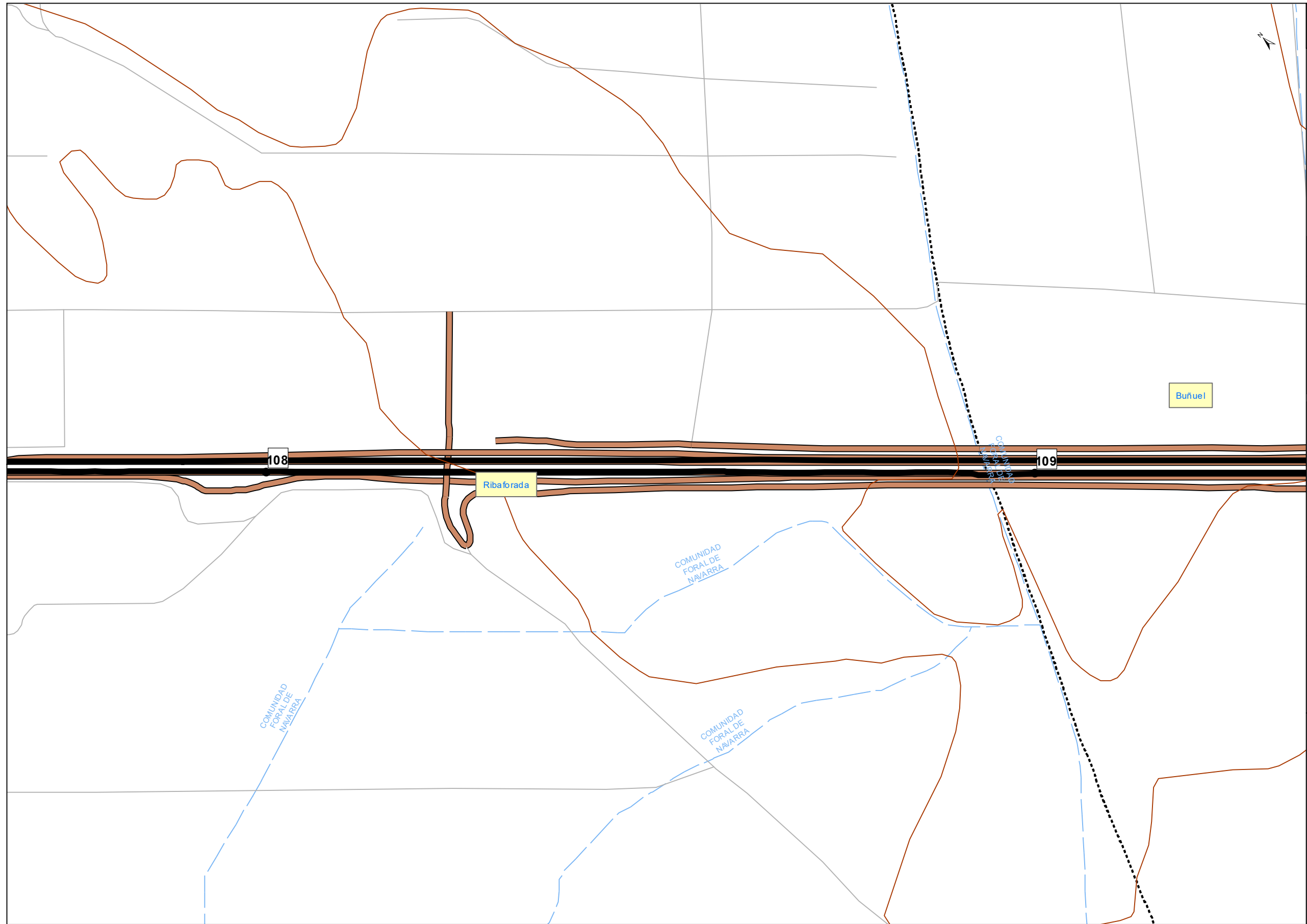
**Tipos de edificios**

- Uso residencial
- Usos sanitario, docente y cultural
- Otros usos

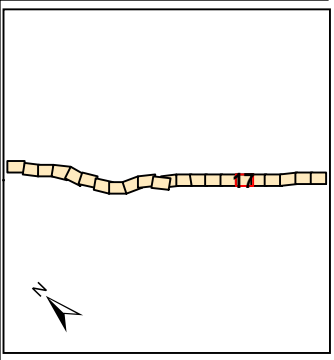
**Elementos Cartográficos**

- Túnel
- Carreteras principales
- Vialio local y caminos
- Ferrocarril
- Eje
- PP.KK. Inicio-fin
- Cursos de agua
- Cursos de agua intermitente
- Hidrografía
- Zona verde
- Curvas de Nivel
- Límite municipal





**UNIDAD DE MAPA**  
A-68  
(P.K. 84+10 A 116+50)



**Objetivos de Calidad Acústica**

Tipo de área acústica	Índices de ruido		
	L <sub>d</sub>	L <sub>e</sub>	L <sub>n</sub>
e Docente/Sanitario/Cultural	60	60	50
a Residencial	65	65	55
d Terciario/Turístico	70	70	65
c Recreativo	73	73	63
b Industrial	75	75	65
f Infraestructura	--	--	--

**LEYENDA TEMÁTICA**  
Zonificación acústica

- Residencial (AE)
- Industrial (BE)
- Recreativo y de espectáculos (CE)
- Terciario (DE)
- Sanitario, docente y cultural (EE)

**Pantallas y muros**

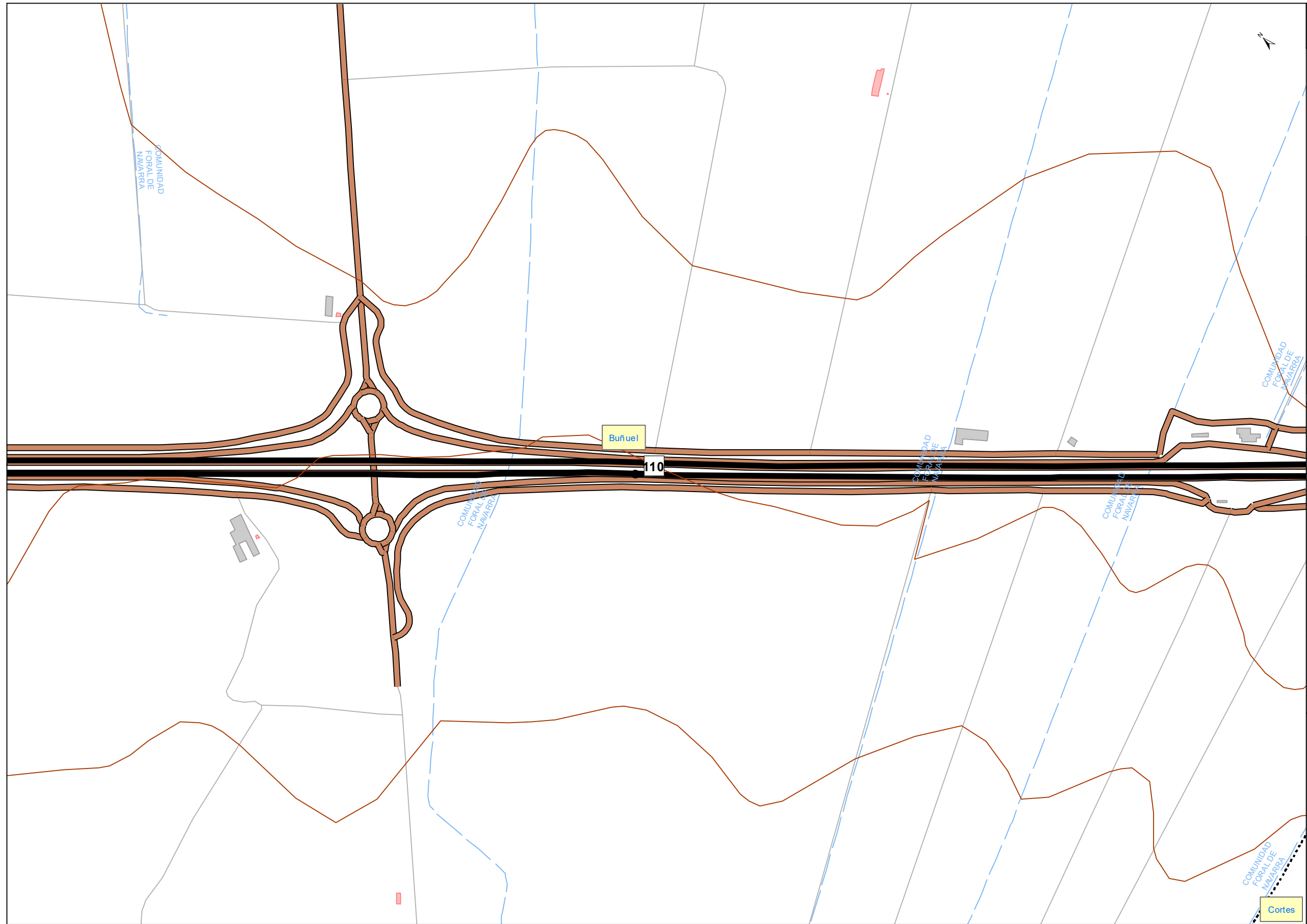
- Muros y Pantallas acústicas existente

**Tipos de edificios**

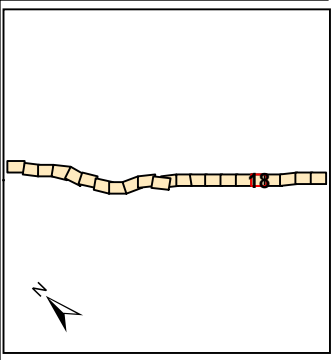
- Uso residencial
- Usos sanitario, docente y cultural
- Otros usos

**Elementos Cartográficos**

- Túnel
- Carreteras principales
- Vialio local y caminos
- Ferrocarril
- Eje
- PP.KK. Inicio-fin
- Cursos de agua
- Cursos de agua intermitente
- Hidrografía
- Zona verde
- Curvas de Nivel
- Límite municipal



**UNIDAD DE MAPA**  
A-68  
(P.K. 84+10 A 116+50)



**Objetivos de Calidad Acústica**

Tipo de área acústica	Índices de ruido		
	L <sub>d</sub>	L <sub>e</sub>	L <sub>n</sub>
e Docente/Sanitario/Cultural	60	60	50
a Residencial	65	65	55
d Terciario/Turístico	70	70	65
c Recreativo	73	73	63
b Industrial	75	75	65
f Infraestructura	--	--	--

**LEYENDA TEMÁTICA**

**Zonificación acústica**

- Residencial (AE)
- Industrial (BE)
- Recreativo y de espectáculos (CE)
- Terciario (DE)
- Sanitario, docente y cultural (EE)

**Pantallas y muros**

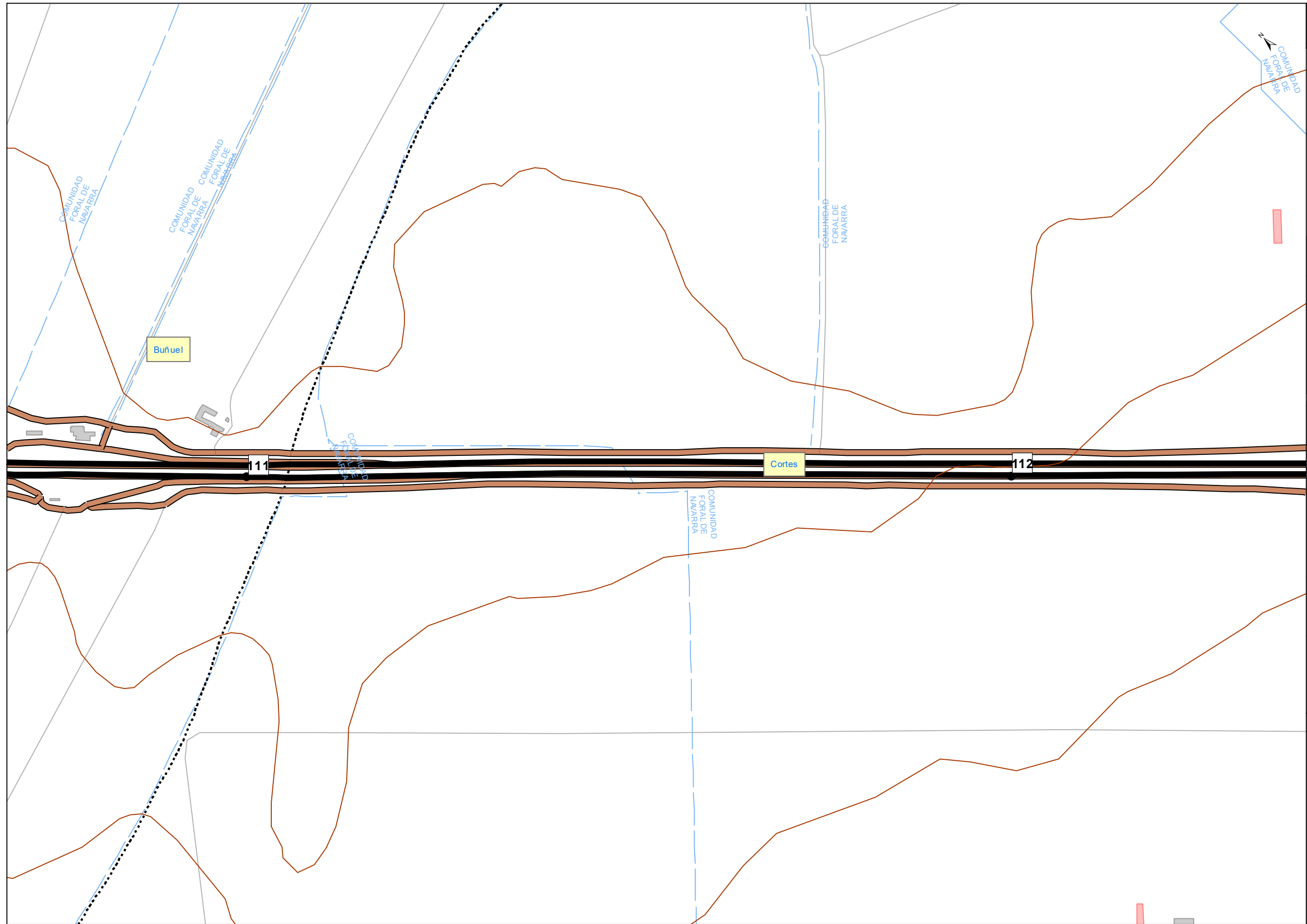
- Muros y Pantallas acústicas existente

**Tipos de edificios**

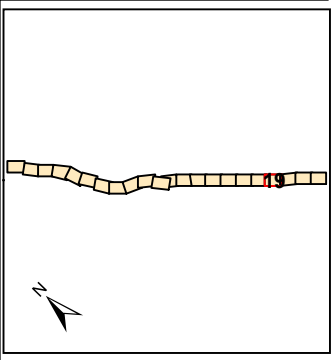
- Uso residencial
- Usos sanitario, docente y cultural
- Otros usos

**Elementos Cartográficos**

- Túnel
- Carreteras principales
- Vialio local y caminos
- Ferrocarril
- Eje
- PP.KK. Inicio-fin
- Cursos de agua
- Cursos de agua intermitente
- Hidrografía
- Zona verde
- Curvas de Nivel
- Límite municipal



**UNIDAD DE MAPA**  
A-68  
(P.K. 84+10 A 116+50)



**Objetivos de Calidad Acústica**

Tipo de área acústica	Indices de ruido		
	L <sub>d</sub>	L <sub>e</sub>	L <sub>n</sub>
e Docente/Sanitario/Cultural	60	60	50
a Residencial	65	65	55
d Terciario/Turístico	70	70	65
c Recreativo	73	73	63
b Industrial	75	75	65
f Infraestructura	--	--	--

**LEYENDA TEMÁTICA**  
Zonificación acústica

- Residencial (AE)
- Industrial (BE)
- Recreativo y de espectáculos (CE)
- Terciario (DE)
- Sanitario, docente y cultural (EE)

**Pantallas y muros**

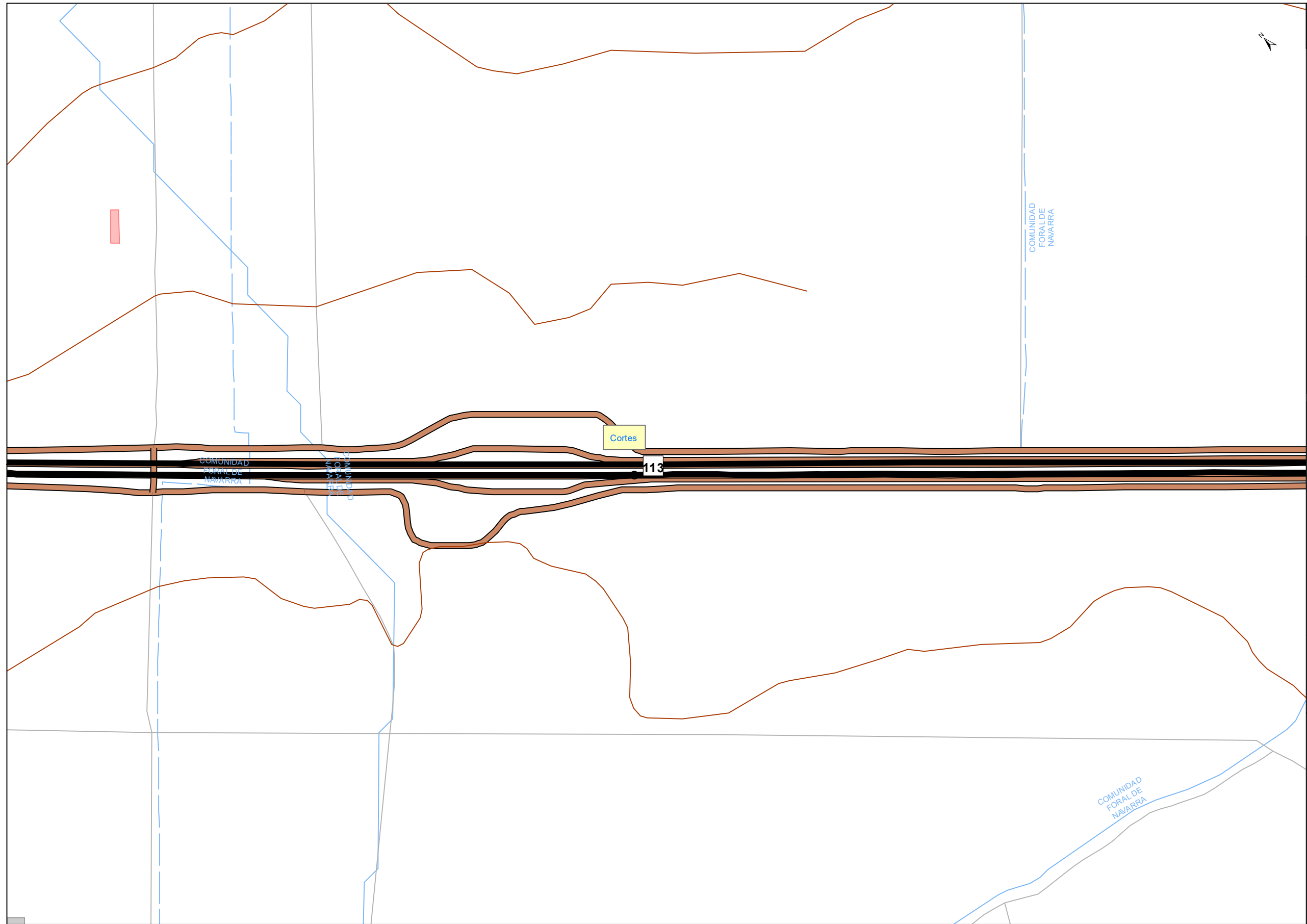
- Muros y Pantallas acústicas existente

**Tipos de edificios**

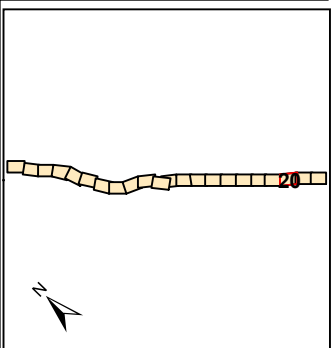
- Uso residencial
- Usos sanitario, docente y cultural
- Otros usos

**Elementos Cartográficos**

- Túnel
- Carreteras principales
- Vialio local y caminos
- Ferrocarril
- Eje
- PP.KK. Inicio-fin
- Cursos de agua
- Cursos de agua intermitente
- Hidrografía
- Zona verde
- Curvas de Nivel
- Límite municipal



**UNIDAD DE MAPA**  
A-68  
(P.K. 84+10 A 116+50)



**Objetivos de Calidad Acústica**

Tipo de área acústica	Índices de ruido		
	L <sub>d</sub>	L <sub>e</sub>	L <sub>n</sub>
e Docente/Sanitario/Cultural	60	60	50
a Residencial	65	65	55
d Terciario/Turístico	70	70	65
c Recreativo	73	73	63
b Industrial	75	75	65
f Infraestructura	--	--	--

**LEYENDA TEMÁTICA**  
Zonificación acústica

- Residencial (AE)
- Industrial (BE)
- Recreativo y de espectáculos (CE)
- Terciario (DE)
- Sanitario, docente y cultural (EE)

**Pantallas y muros**

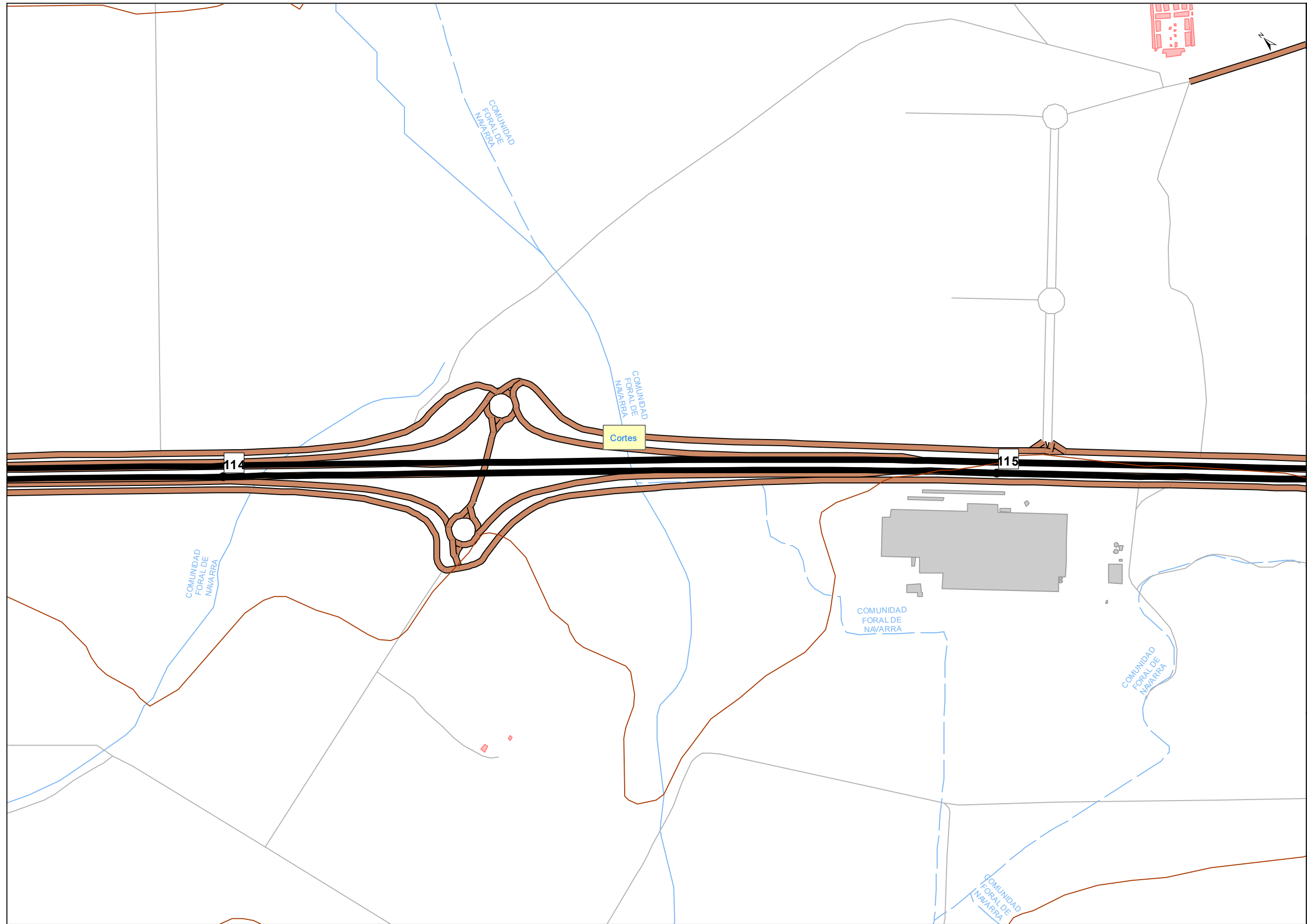
- Muros y Pantallas acústicas existente

**Tipos de edificios**

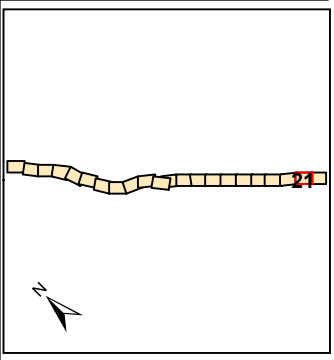
- Uso residencial
- Usos sanitario, docente y cultural
- Otros usos

**Elementos Cartográficos**

- Túnel
- Carreteras principales
- Vialio local y caminos
- Ferrocarril
- Eje
- PP.KK. Inicio-fin
- Cursos de agua
- Cursos de agua intermitente
- Hidrografía
- Zona verde
- Curvas de Nivel
- Límite municipal



**UNIDAD DE MAPA**  
A-68  
(P.K. 84+10 A 116+50)



**Objetivos de Calidad Acústica**

Tipo de área acústica	Índices de ruido		
	L <sub>d</sub>	L <sub>e</sub>	L <sub>n</sub>
e Docente/Sanitario/Cultural	60	60	50
a Residencial	65	65	55
d Terciario/Turístico	70	70	65
c Recreativo	73	73	63
b Industrial	75	75	65
f Infraestructura	--	--	--

**LEYENDA TEMÁTICA**  
Zonificación acústica

- Residencial (AE)
- Industrial (BE)
- Recreativo y de espectáculos (CE)
- Terciario (DE)
- Sanitario, docente y cultural (EE)

**Pantallas y muros**

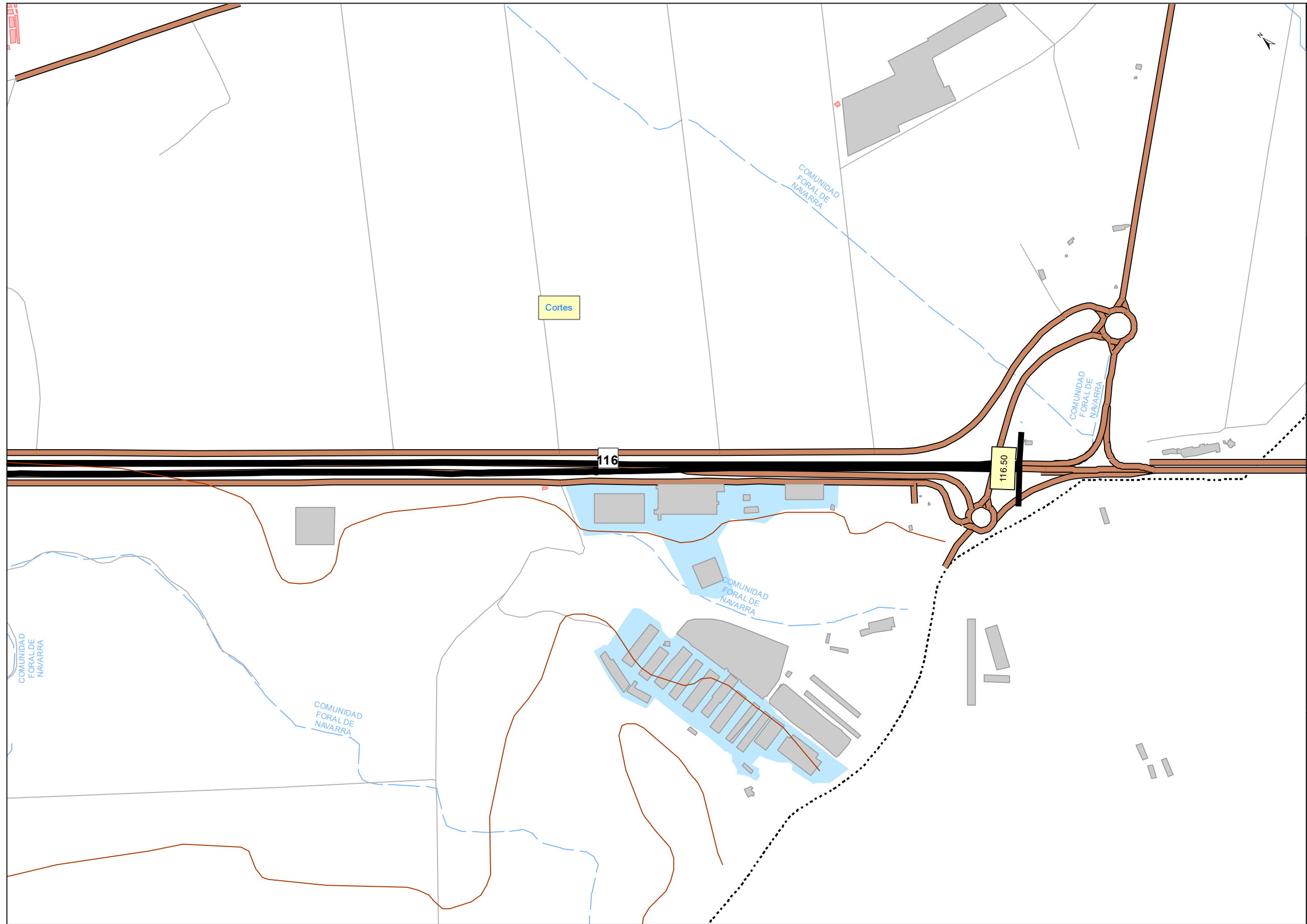
- Muros y Pantallas acústicas existente

**Tipos de edificios**

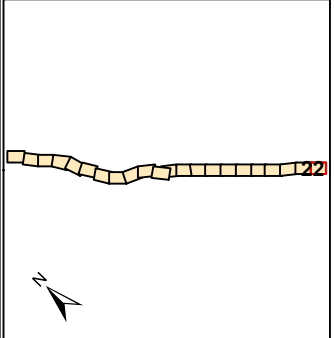
- Uso residencial
- Usos sanitario, docente y cultural
- Otros usos

**Elementos Cartográficos**

- Túnel
- Carreteras principales
- Vialio local y caminos
- Ferrocarril
- Eje
- PP.KK. Inicio-fin
- Cursos de agua
- Cursos de agua intermitente
- Hidrografía
- Zona verde
- Curvas de Nivel
- Límite municipal



**UNIDAD DE MAPA**  
A-68  
(P.K. 84+10 A 116+50)



**Objetivos de Calidad Acústica**

Tipo de área acústica	Índices de ruido		
	L <sub>d</sub>	L <sub>e</sub>	L <sub>n</sub>
e Docente/Sanitario/Cultural	60	60	50
a Residencial	65	65	55
d Terciario/Turístico	70	70	65
c Recreativo	73	73	63
b Industrial	75	75	65
f Infraestructura	--	--	--

**LEYENDA TEMÁTICA**

**Zonificación acústica**

- Residencial (AE)
- Industrial (BE)
- Recreativo y de espectáculos (CE)
- Terciario (DE)
- Sanitario, docente y cultural (EE)

**Pantallas y muros**

- Muros y Pantallas acústicas existente

**Tipos de edificios**

- Uso residencial
- Usos sanitario, docente y cultural
- Otros usos

**Elementos Cartográficos**

- Túnel
- Carreteras principales
- Vialio local y caminos
- Ferrocarril
- Eje
- PP.KK. Inicio-fin
- Cursos de agua
- Cursos de agua intermitente
- Hidrografía
- Zona verde
- Curvas de Nivel
- Límite municipal