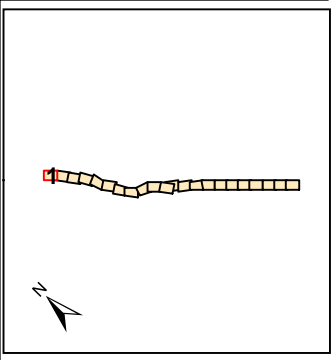


UNIDAD DE MAPA
A-68
(P.K. 84+10 A 116+50)



LEYENDA TEMÁTICA
Zonificación acústica

Residencial (AE)
Industrial (BE)
Recreativo y de espectáculos (CE)
Terciario (DE)
Sanitario, docente y cultural (EE)

Pantallas y muros

Muros y Pantallas acústicas existente

Zonas Conflicto

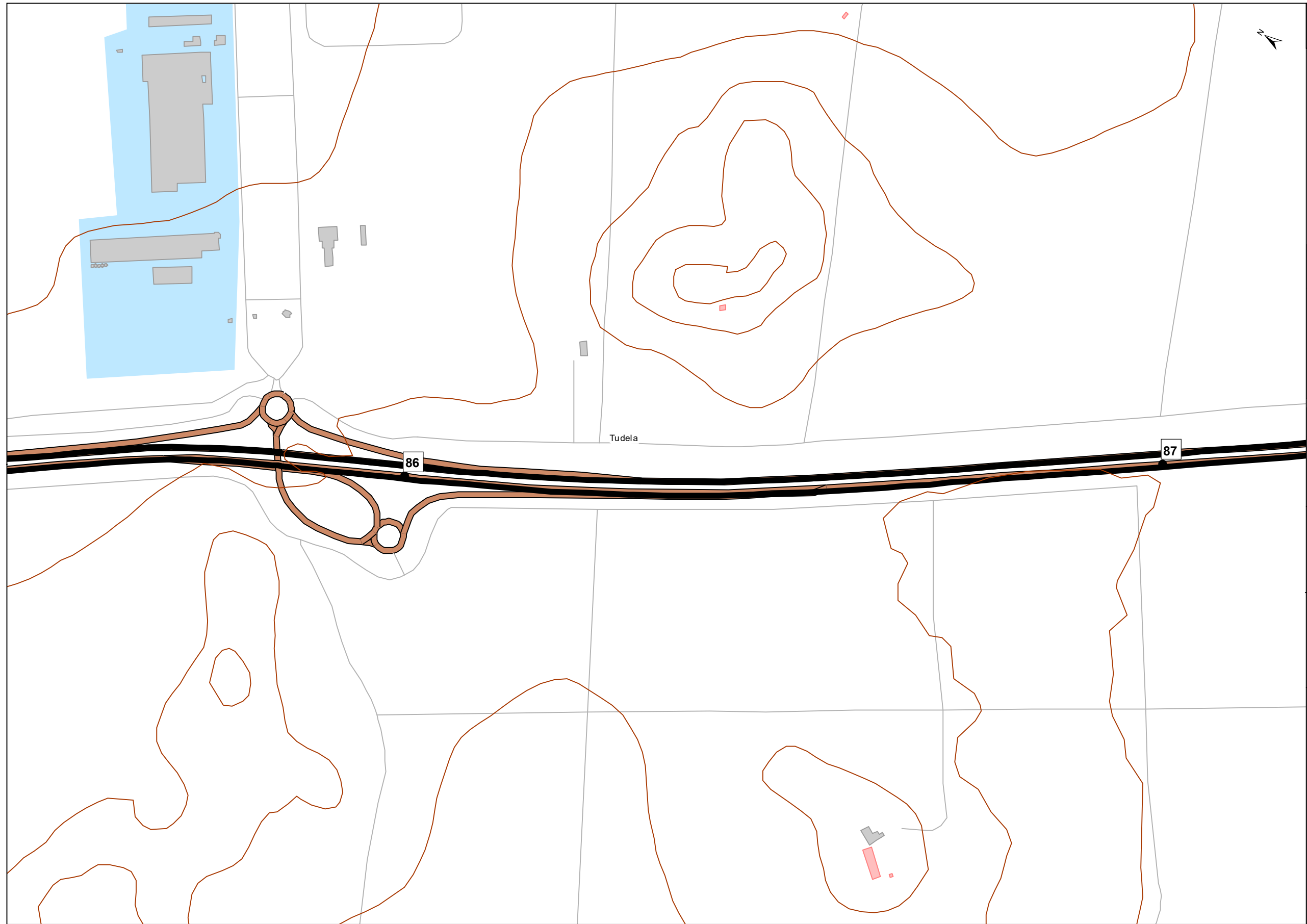
Residencial
Industrial
Sanitario, docente y cultural

Tipos de edificios

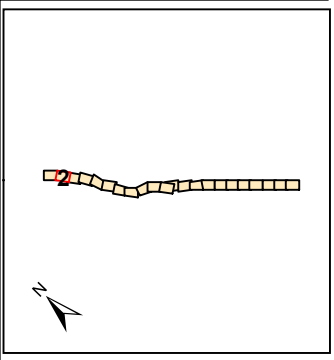
Uso residencial
Usos sanitario, docente y cultural
Otros usos

Elementos Cartográficos

Túnel
Carreteras principales
Viarío local y caminos
Ferrocarril
Eje
PP.KK. Inicio-fin
Cursos de agua
Cursos de agua intermitente
Hidrografía
Zona verde
Curvas de Nivel
Límite municipal



UNIDAD DE MAPA
A-68
(P.K. 84+10 A 116+50)



LEYENDA TEMÁTICA
Zonificación acústica

■	Residencial (AE)
■	Industrial (BE)
■	Recreativo y de espectáculos (CE)
■	Terciario (DE)
■	Sanitario, docente y cultural (EE)

Pantallas y muros

■	Muros y Pantallas acústicas existente
--	---------------------------------------

Zonas Conflicto

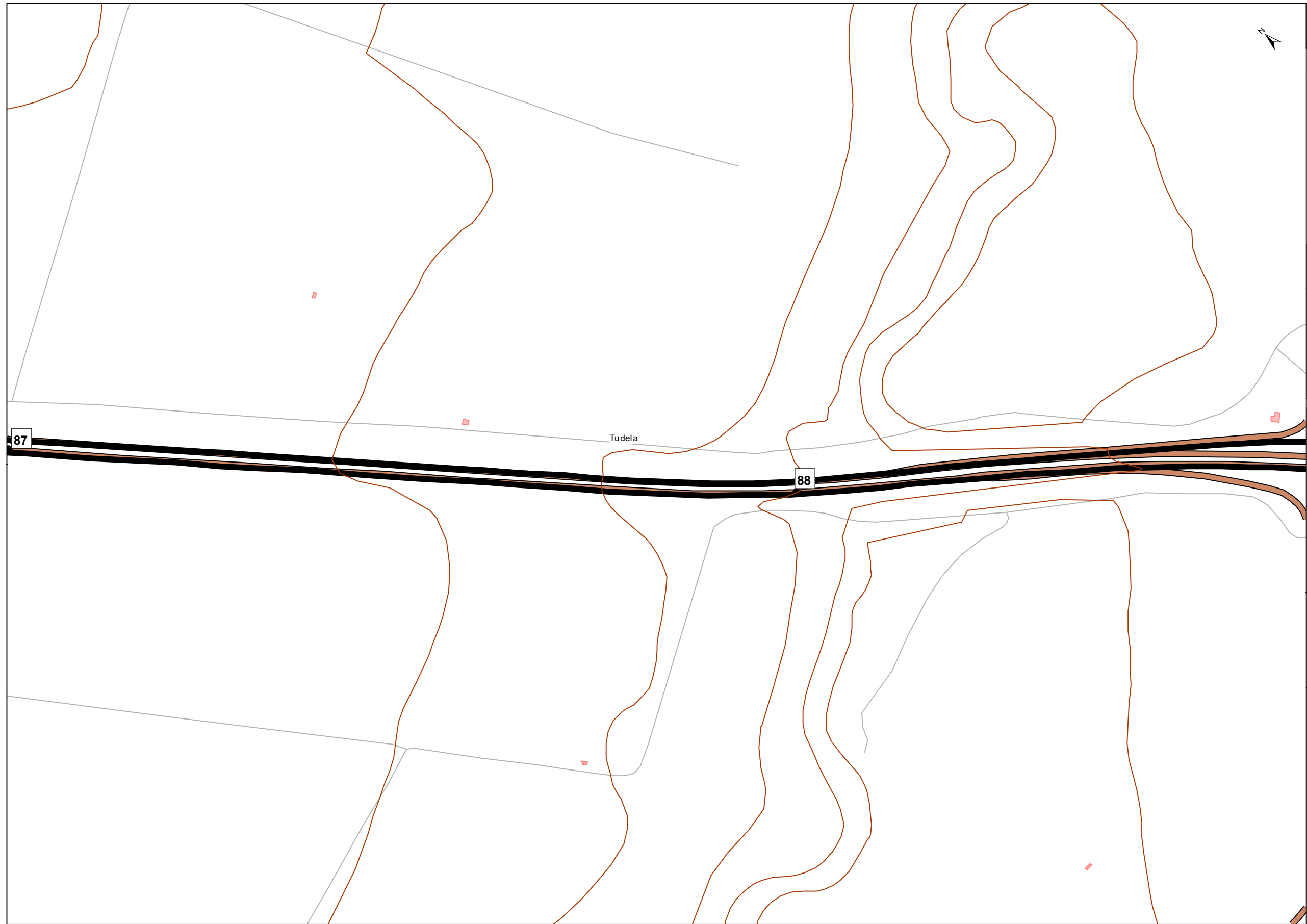
■	Residencial
■	Industrial
■	Sanitario, docente y cultural

Tipos de edificios

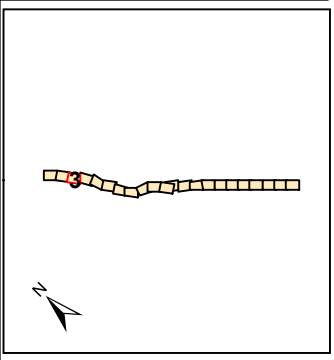
■	Uso residencial
■	Usos sanitario, docente y cultural
■	Otros usos

Elementos Cartográficos

■	Túnel
■	Carreteras principales
—	Viarío local y caminos
—	Ferrocarril
—	Eje
●	PP.KK. Inicio-fin
—	Cursos de agua
—	Cursos de agua intermitente
■	Hidrografía
■	Zona verde
—	Curvas de Nivel
□	Límite municipal



UNIDAD DE MAPA
A-68
(P.K. 84+10 A 116+50)



LEYENDA TEMÁTICA
Zonificación acústica

■	Residencial (AE)
■	Industrial (BE)
■	Recreativo y de espectáculos (CE)
■	Terciario (DE)
■	Sanitario, docente y cultural (EE)

Pantallas y muros

—	Muros y Pantallas acústicas existente
-------------------------------------	---------------------------------------

Zonas Conflicto

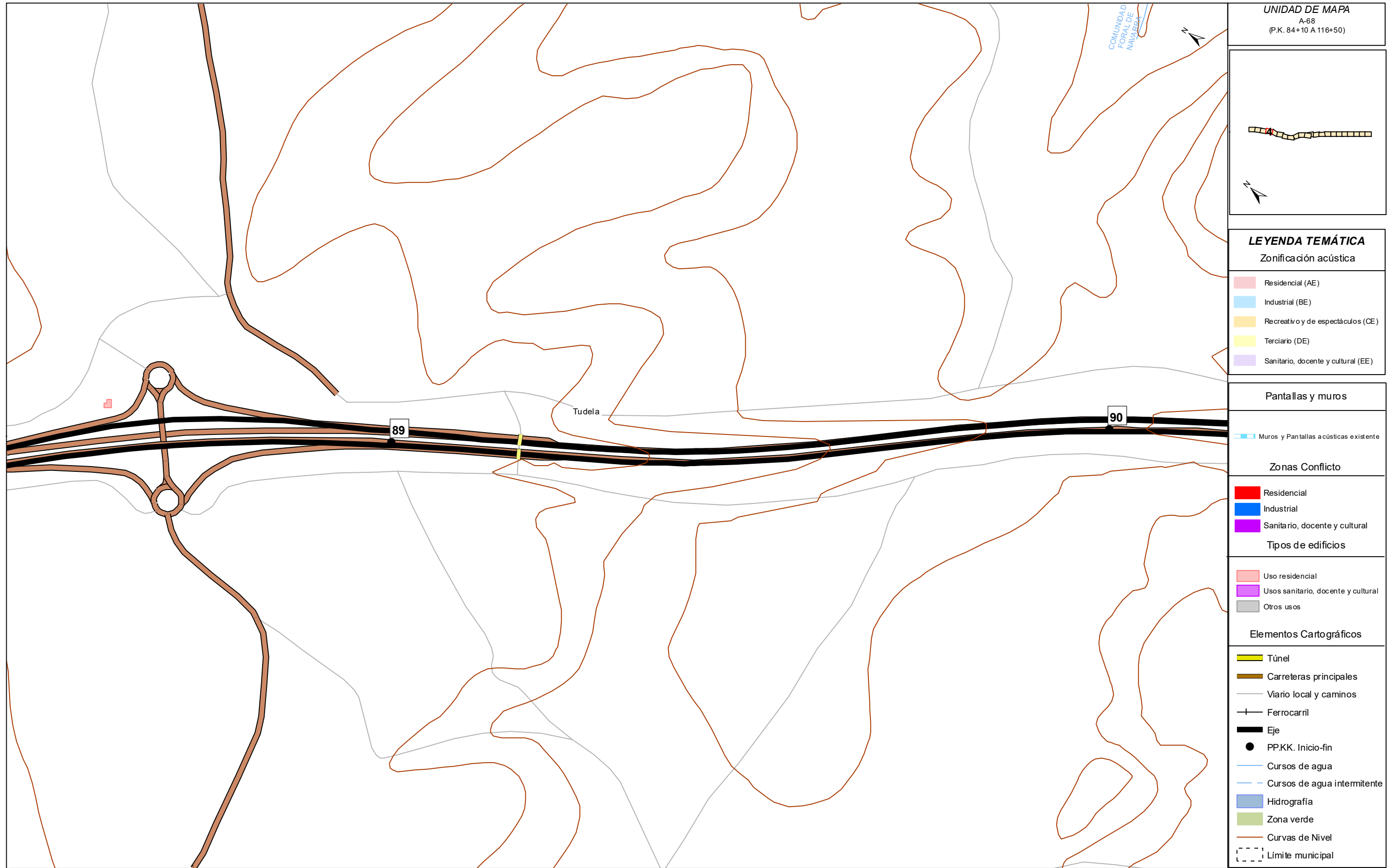
■	Residencial
■	Industrial
■	Sanitario, docente y cultural

Tipos de edificios

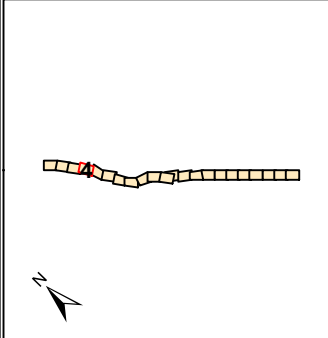
■	Uso residencial
■	Usos sanitario, docente y cultural
■	Otros usos

Elementos Cartográficos

—	Túnel
—	Carreteras principales
—	Viarío local y caminos
—	Ferrocarril
—	Eje
●	PP.KK. Inicio-fin
—	Cursos de agua
- - -	Cursos de agua intermitente
■	Hidrografía
■	Zona verde
—	Curvas de Nivel
 	Límite municipal



UNIDAD DE MAPA
A-68
(P.K. 84+10 A 116+50)



LEYENDA TEMÁTICA
Zonificación acústica

- Residencial (AE)
- Industrial (BE)
- Recreativo y de espectáculos (CE)
- Terciario (DE)
- Sanitario, docente y cultural (EE)

Pantallas y muros

- Muros y Pantallas acústicas existente

Zonas Conflicto

- Residencial
- Industrial
- Sanitario, docente y cultural

Tipos de edificios

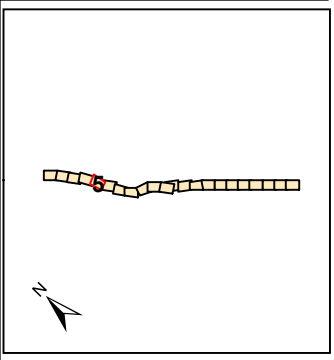
- Uso residencial
- Usos sanitario, docente y cultural
- Otros usos

Elementos Cartográficos

- Túnel
- Carreteras principales
- Vialio local y caminos
- Ferrocarril
- Eje
- PP.KK. Inicio-fin
- Cursos de agua
- Cursos de agua intermitente
- Hidrografía
- Zona verde
- Curvas de Nivel
- Límite municipal



UNIDAD DE MAPA
A-68
(P.K. 84+10 A 116+50)



LEYENDA TEMÁTICA
Zonificación acústica

■	Residencial (AE)
■	Industrial (BE)
■	Recreativo y de espectáculos (CE)
■	Terciario (DE)
■	Sanitario, docente y cultural (EE)

Pantallas y muros

■	Muros y Pantallas acústicas existente
--	---------------------------------------

Zonas Conflicto

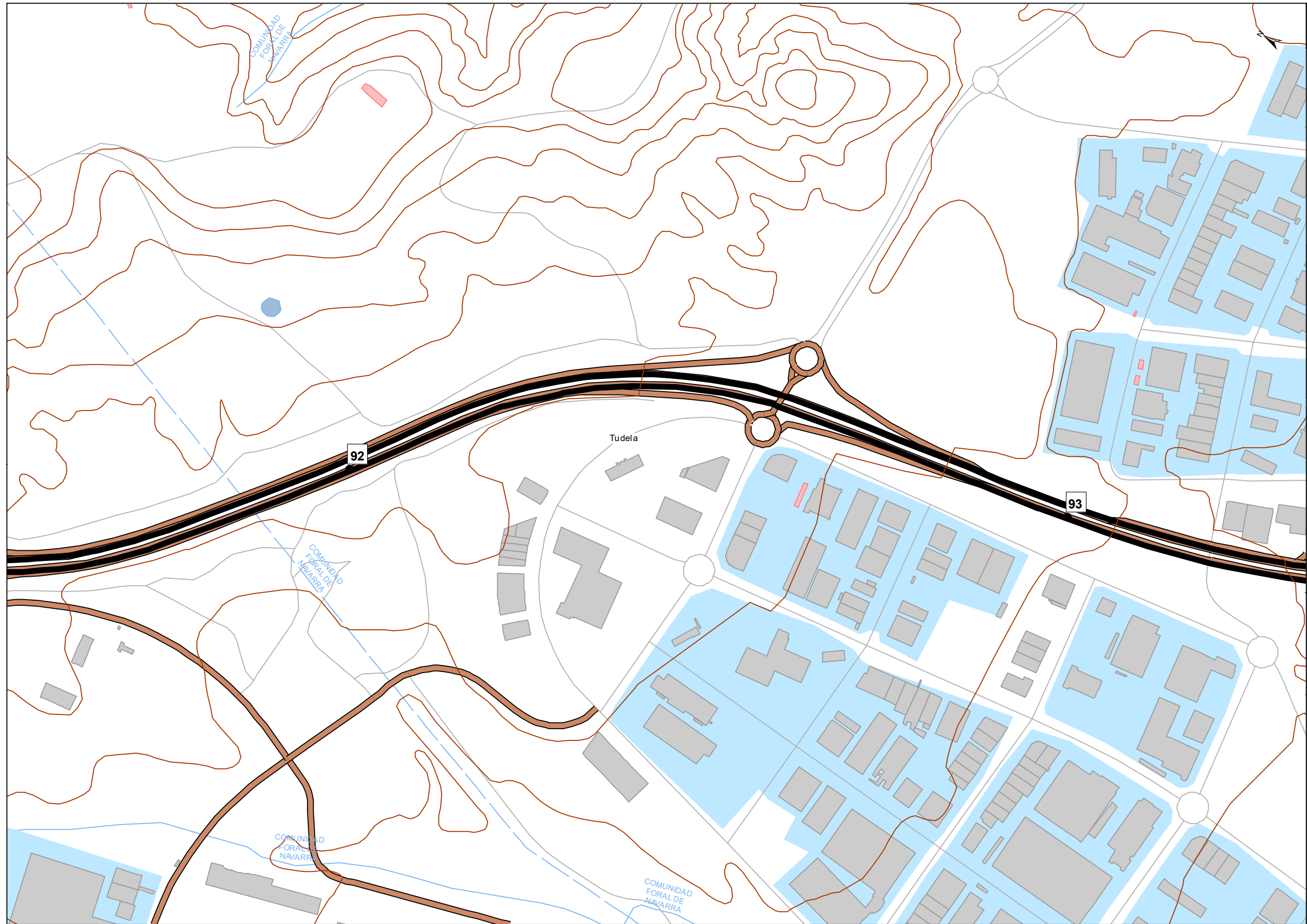
■	Residencial
■	Industrial
■	Sanitario, docente y cultural

Tipos de edificios

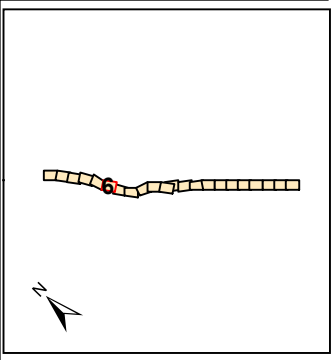
■	Uso residencial
■	Usos sanitario, docente y cultural
■	Otros usos

Elementos Cartográficos

■	Túnel
■	Carreteras principales
■	Viarío local y caminos
+	Ferrocarril
■	Eje
●	PP.KK. Inicio-fin
—	Cursos de agua
- - -	Cursos de agua intermitente
■	Hidrografía
■	Zona verde
—	Curvas de Nivel
■	Límite municipal



UNIDAD DE MAPA
A-68
(P.K. 84+10 A 116+50)



LEYENDA TEMÁTICA
Zonificación acústica

■	Residencial (AE)
■	Industrial (BE)
■	Recreativo y de espectáculos (CE)
■	Terciario (DE)
■	Sanitario, docente y cultural (EE)

Pantallas y muros

■	Muros y Pantallas acústicas existente
--	---------------------------------------

Zonas Conflicto

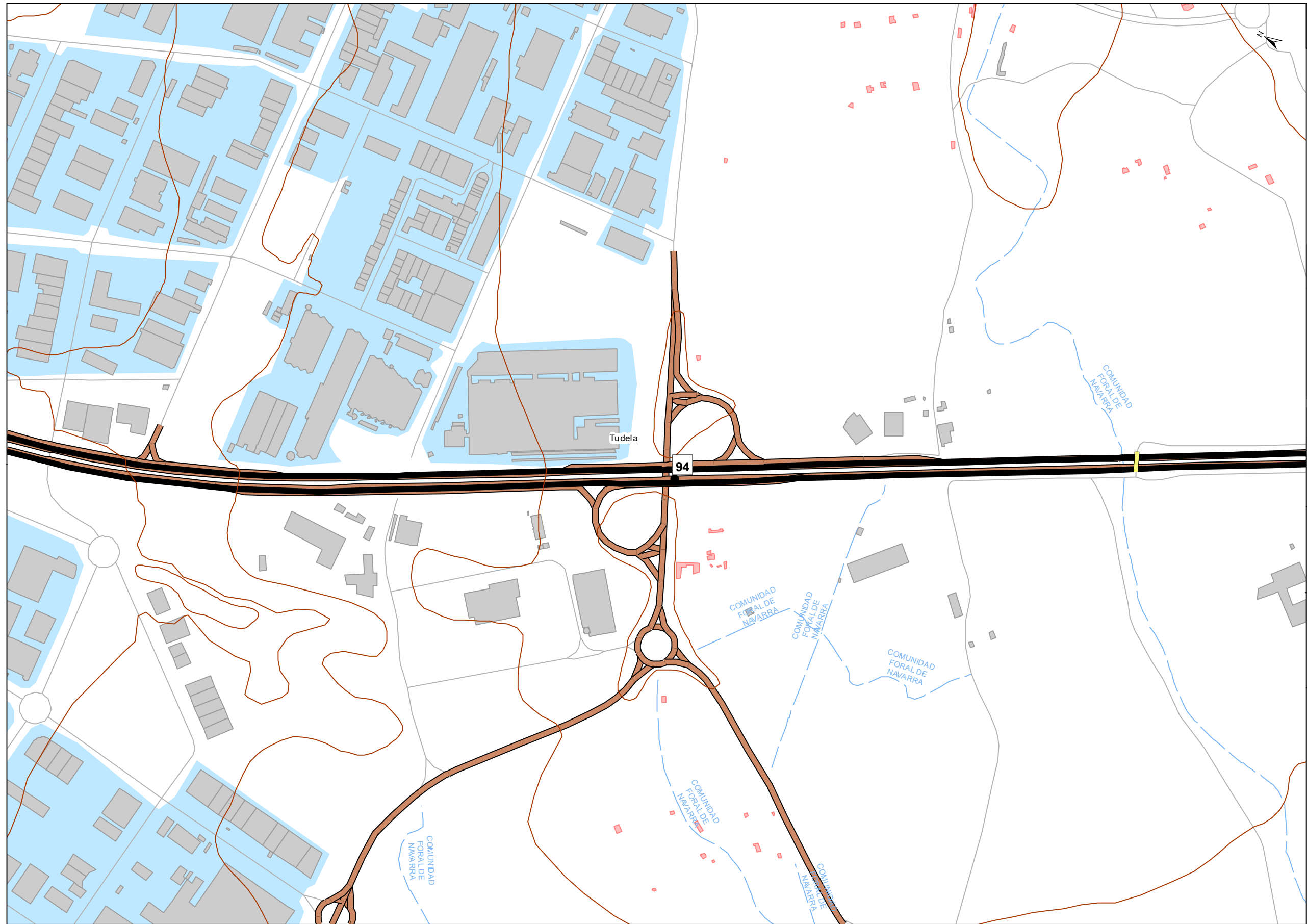
■	Residencial
■	Industrial
■	Sanitario, docente y cultural

Tipos de edificios

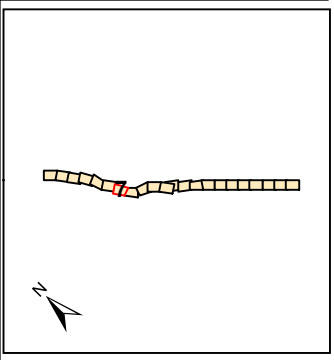
■	Uso residencial
■	Usos sanitario, docente y cultural
■	Otros usos

Elementos Cartográficos

—	Túnel
—	Carreteras principales
—	Viarío local y caminos
—	Ferrocarril
—	Eje
●	PP.KK. Inicio-fin
—	Cursos de agua
—	Cursos de agua intermitente
■	Hidrografía
■	Zona verde
—	Curvas de Nivel
 	Límite municipal



UNIDAD DE MAPA
A-68
(P.K. 84+10 A 116+50)



LEYENDA TEMÁTICA
Zonificación acústica

Residencial (AE)
Industrial (BE)
Recreativo y de espectáculos (CE)
Terciario (DE)
Sanitario, docente y cultural (EE)

Pantallas y muros

Muros y Pantallas acústicas existente

Zonas Conflicto

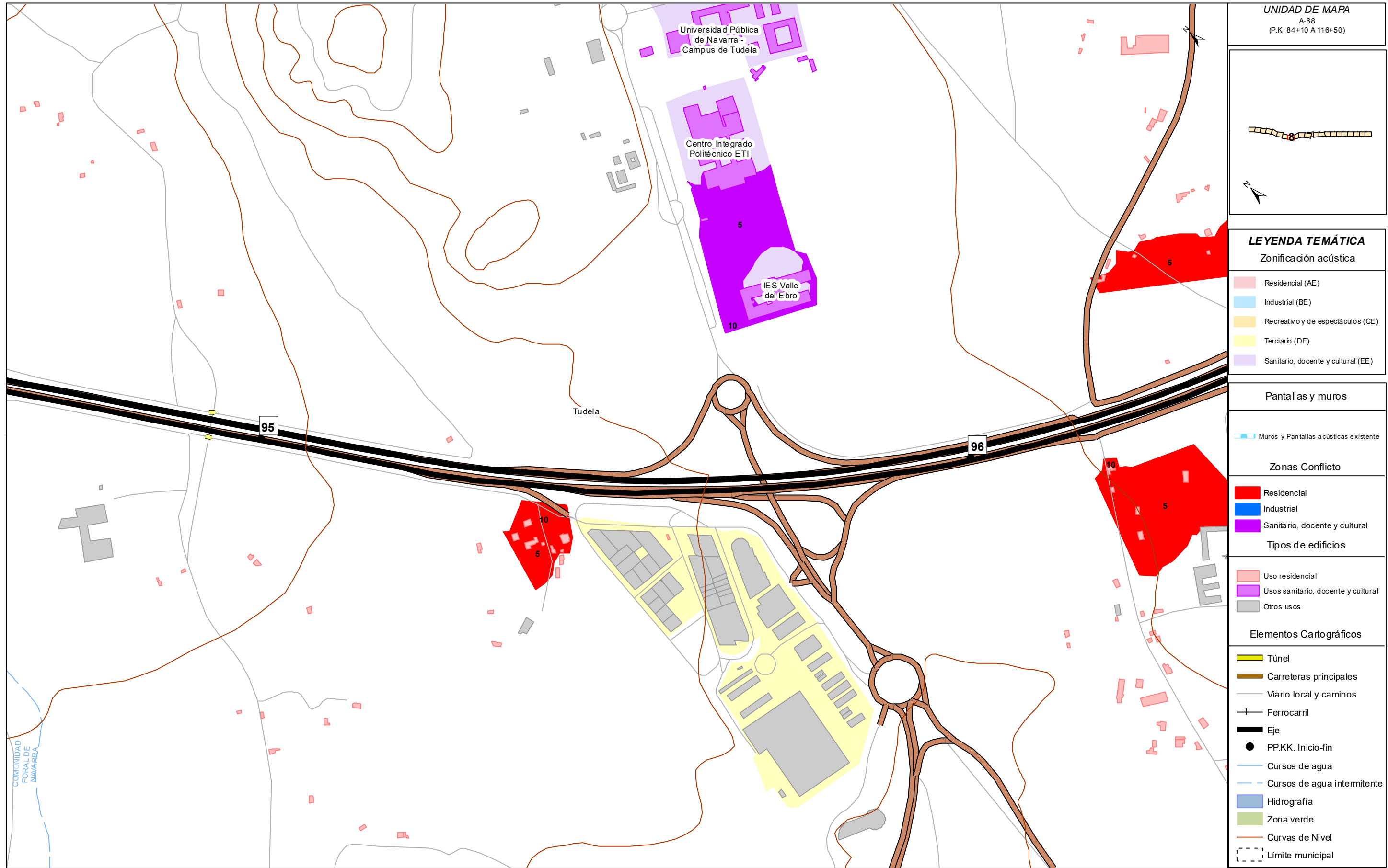
Residencial
Industrial
Sanitario, docente y cultural

Tipos de edificios

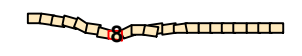
Uso residencial
Usos sanitario, docente y cultural
Otros usos

Elementos Cartográficos

Túnel
Carreteras principales
Viarío local y caminos
Ferrocarril
Eje
PP.KK. Inicio-fin
Cursos de agua
Cursos de agua intermitente
Hidrografía
Zona verde
Curvas de Nivel
Límite municipal



UNIDAD DE MAPA
A-68
(P.K. 84+10 A 116+50)



LEYENDA TEMÁTICA
Zonificación acústica

- Residencial (AE)
- Industrial (BE)
- Recreativo y de espectáculos (CE)
- Terciario (DE)
- Sanitario, docente y cultural (EE)

Pantallas y muros

- Muros y Pantallas acústicas existente

Zonas Conflicto

- Residencial
- Industrial
- Sanitario, docente y cultural

Tipos de edificios

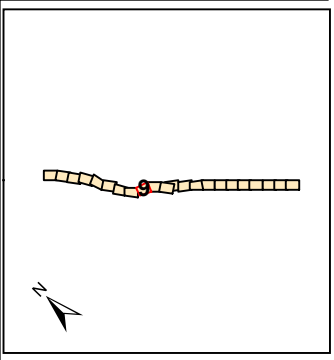
- Uso residencial
- Usos sanitario, docente y cultural
- Otros usos

Elementos Cartográficos

- Túnel
- Carreteras principales
- Vialio local y caminos
- Ferrocarril
- Eje
- PP.KK. Inicio-fin
- Cursos de agua
- Cursos de agua intermitente
- Hidrografía
- Zona verde
- Curvas de Nivel
- Límite municipal



UNIDAD DE MAPA
A-68
(P.K. 84+10 A 116+50)



LEYENDA TEMÁTICA
Zonificación acústica

■	Residencial (AE)
■	Industrial (BE)
■	Recreativo y de espectáculos (CE)
■	Terciario (DE)
■	Sanitario, docente y cultural (EE)

Pantallas y muros

—	Muros y Pantallas acústicas existente
--	---------------------------------------

Zonas Conflicto

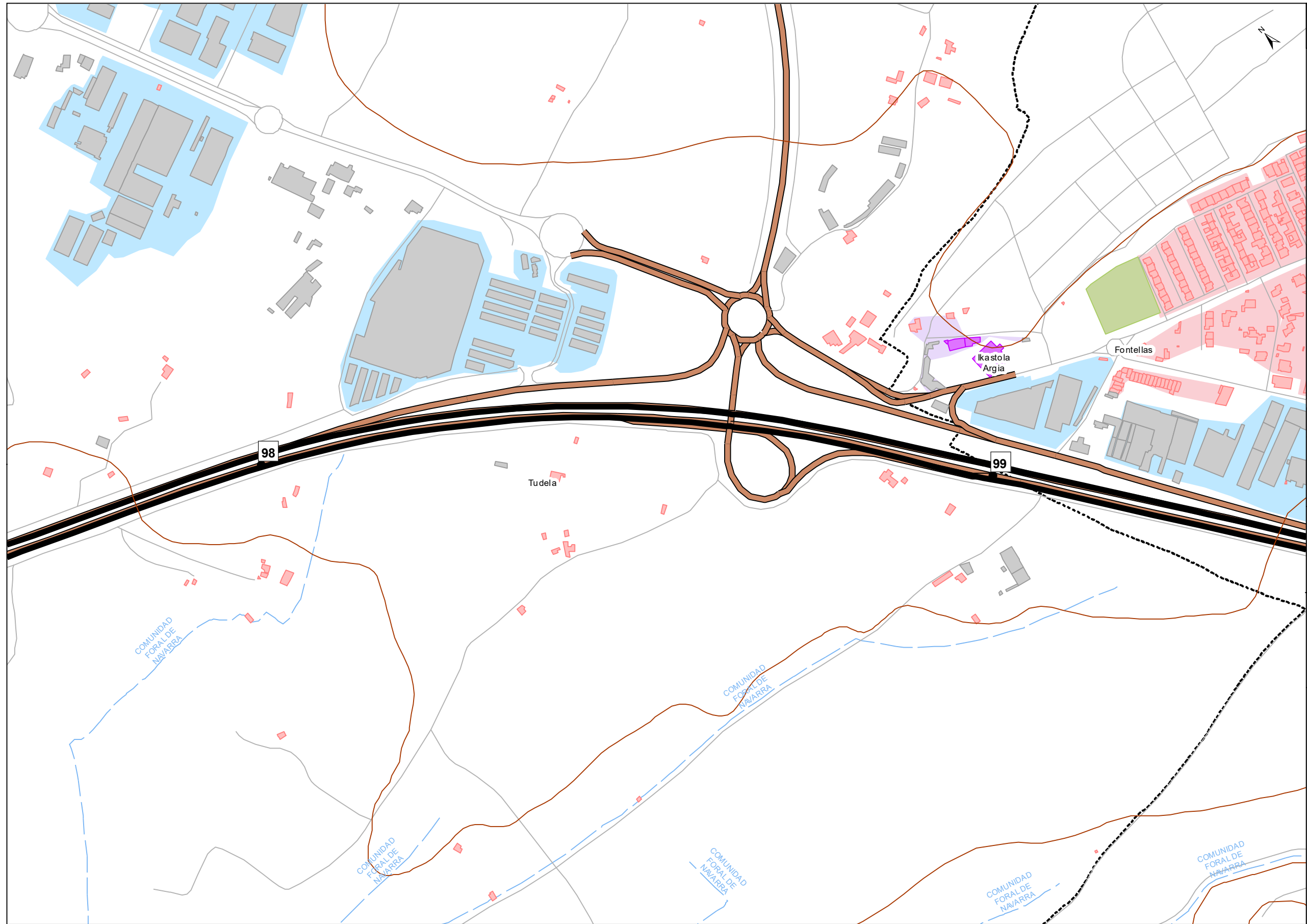
■	Residencial
■	Industrial
■	Sanitario, docente y cultural

Tipos de edificios

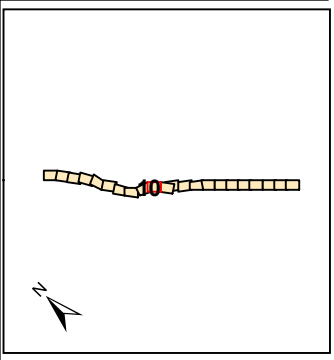
■	Uso residencial
■	Usos sanitario, docente y cultural
■	Otros usos

Elementos Cartográficos

—	Túnel
—	Carreteras principales
—	Viarío local y caminos
—	Ferrocarril
—	Eje
●	PP.KK. Inicio-fin
—	Cursos de agua
—	Cursos de agua intermitente
■	Hidrografía
■	Zona verde
—	Curvas de Nivel
—	Límite municipal



UNIDAD DE MAPA
A-68
(P.K. 84+10 A 116+50)



LEYENDA TEMÁTICA
Zonificación acústica

Residencial (AE)
Industrial (BE)
Recreativo y de espectáculos (CE)
Terciario (DE)
Sanitario, docente y cultural (EE)

Pantallas y muros

Muros y Pantallas acústicas existente

Zonas Conflicto

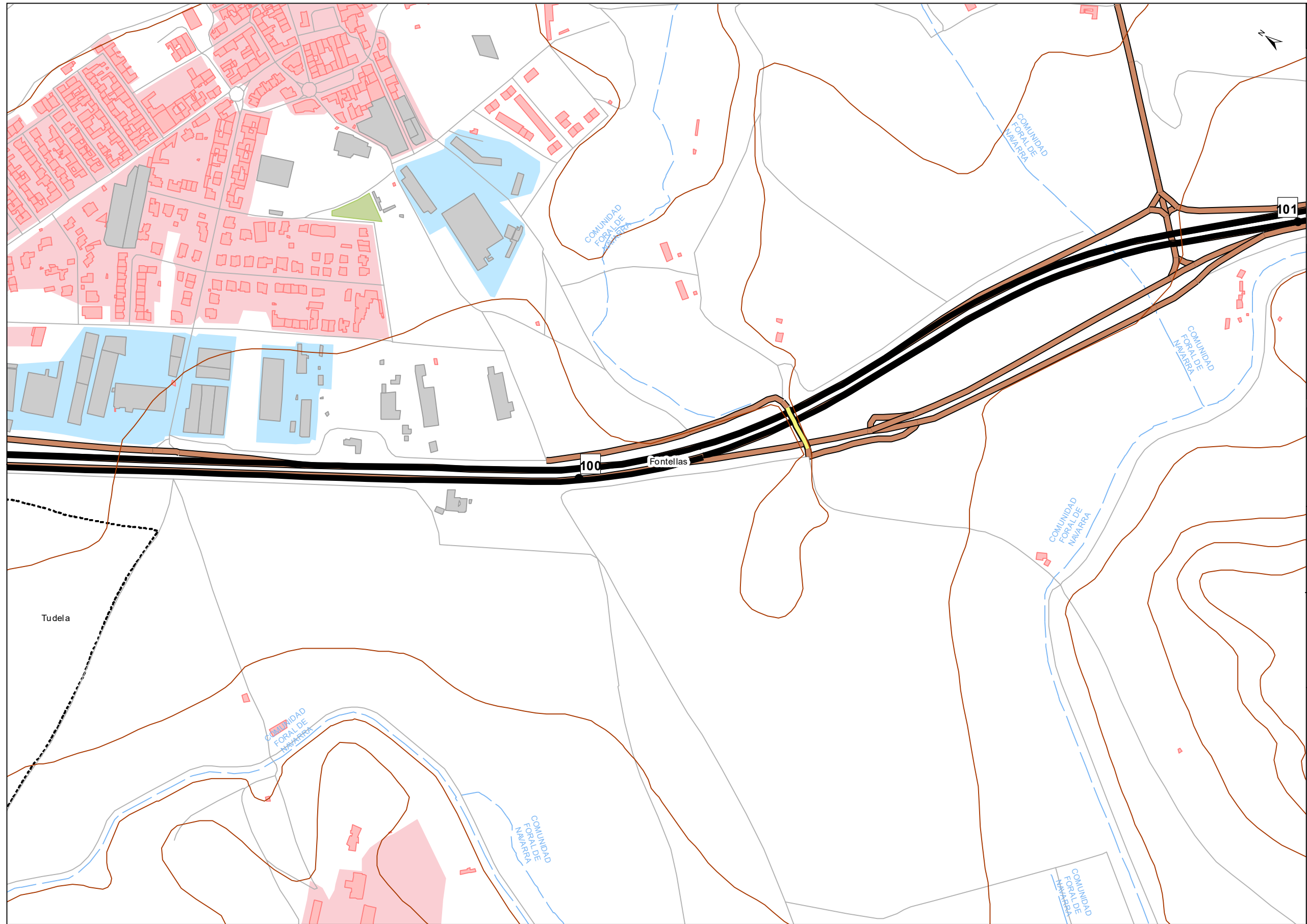
Residencial
Industrial
Sanitario, docente y cultural

Tipos de edificios

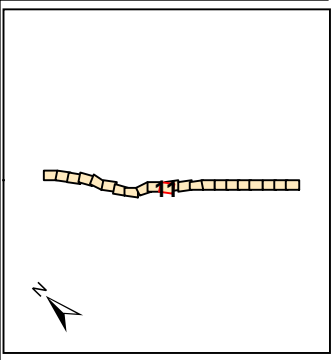
Uso residencial
Usos sanitario, docente y cultural
Otros usos

Elementos Cartográficos

Túnel
Carreteras principales
Viarío local y caminos
Ferrocarril
Eje
PP.KK. Inicio-fin
Cursos de agua
Cursos de agua intermitente
Hidrografía
Zona verde
Curvas de Nivel
Límite municipal



UNIDAD DE MAPA
A-68
(P.K. 84+10 A 116+50)



LEYENDA TEMÁTICA
Zonificación acústica

Residencial (AE)
Industrial (BE)
Recreativo y de espectáculos (CE)
Terciario (DE)
Sanitario, docente y cultural (EE)

Pantallas y muros

Muros y Pantallas acústicas existente

Zonas Conflicto

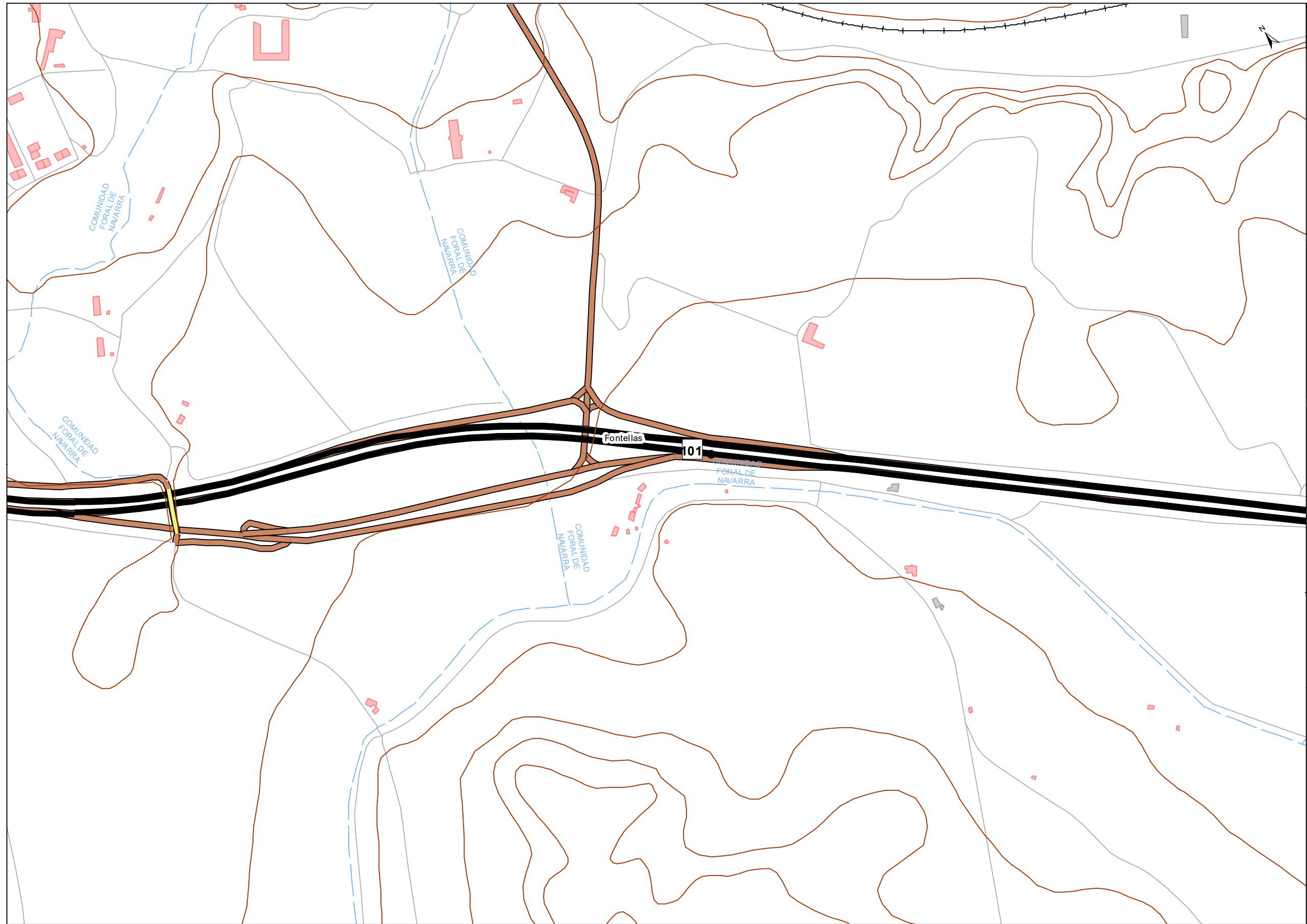
Residencial
Industrial
Sanitario, docente y cultural

Tipos de edificios

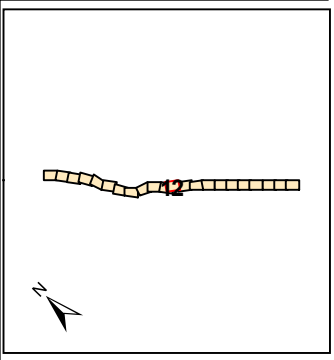
Uso residencial
Usos sanitario, docente y cultural
Otros usos

Elementos Cartográficos

Túnel
Carreteras principales
Viarío local y caminos
Ferrocarril
Eje
PP.KK. Inicio-fin
Cursos de agua
Cursos de agua intermitente
Hidrografía
Zona verde
Curvas de Nivel
Límite municipal



UNIDAD DE MAPA
A-68
(P.K. 84+10 A 116+50)



LEYENDA TEMÁTICA
Zonificación acústica

■	Residencial (AE)
■	Industrial (BE)
■	Recreativo y de espectáculos (CE)
■	Terciario (DE)
■	Sanitario, docente y cultural (EE)

Pantallas y muros

---	Muros y Pantallas acústicas existente
---------------------------------------	---------------------------------------

Zonas Conflicto

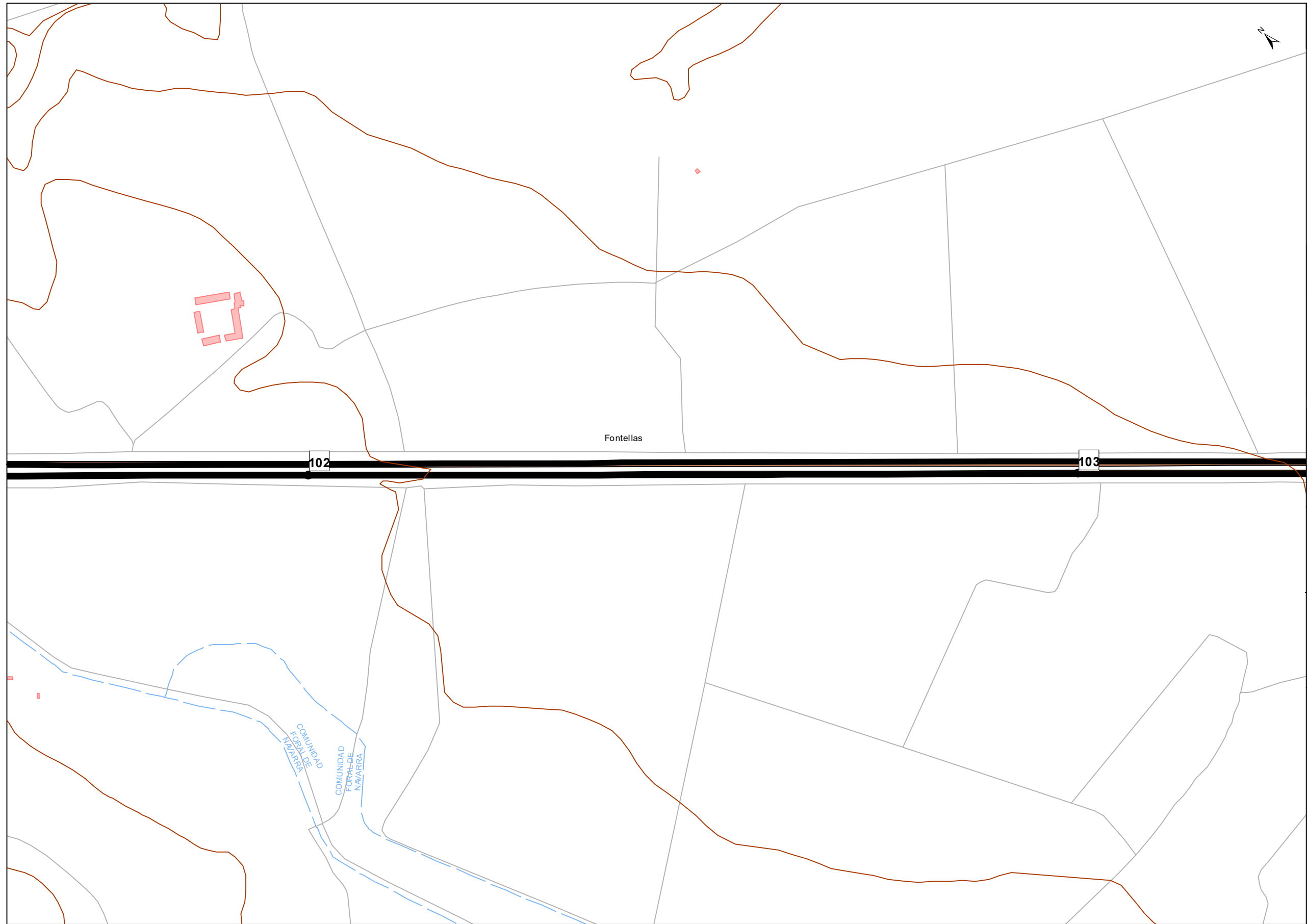
■	Residencial
■	Industrial
■	Sanitario, docente y cultural

Tipos de edificios

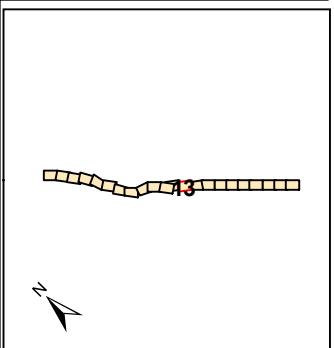
■	Uso residencial
■	Usos sanitario, docente y cultural
■	Otros usos

Elementos Cartográficos

---	Túnel
---	Carreteras principales
---	Viarío local y caminos
---	Ferrocarril
---	Eje
●	PP.KK. Inicio-fin
---	Cursos de agua
---	Cursos de agua intermitente
■	Hidrografía
■	Zona verde
---	Curvas de Nivel
---	Límite municipal



UNIDAD DE MAPA
A-68
(P.K. 84+10 A 116+50)



LEYENDA TEMÁTICA
Zonificación acústica

Residencial (AE)
Industrial (BE)
Recreativo y de espectáculos (CE)
Terciario (DE)
Sanitario, docente y cultural (EE)

Pantallas y muros

Muros y Pantallas acústicas existente

Zonas Conflicto

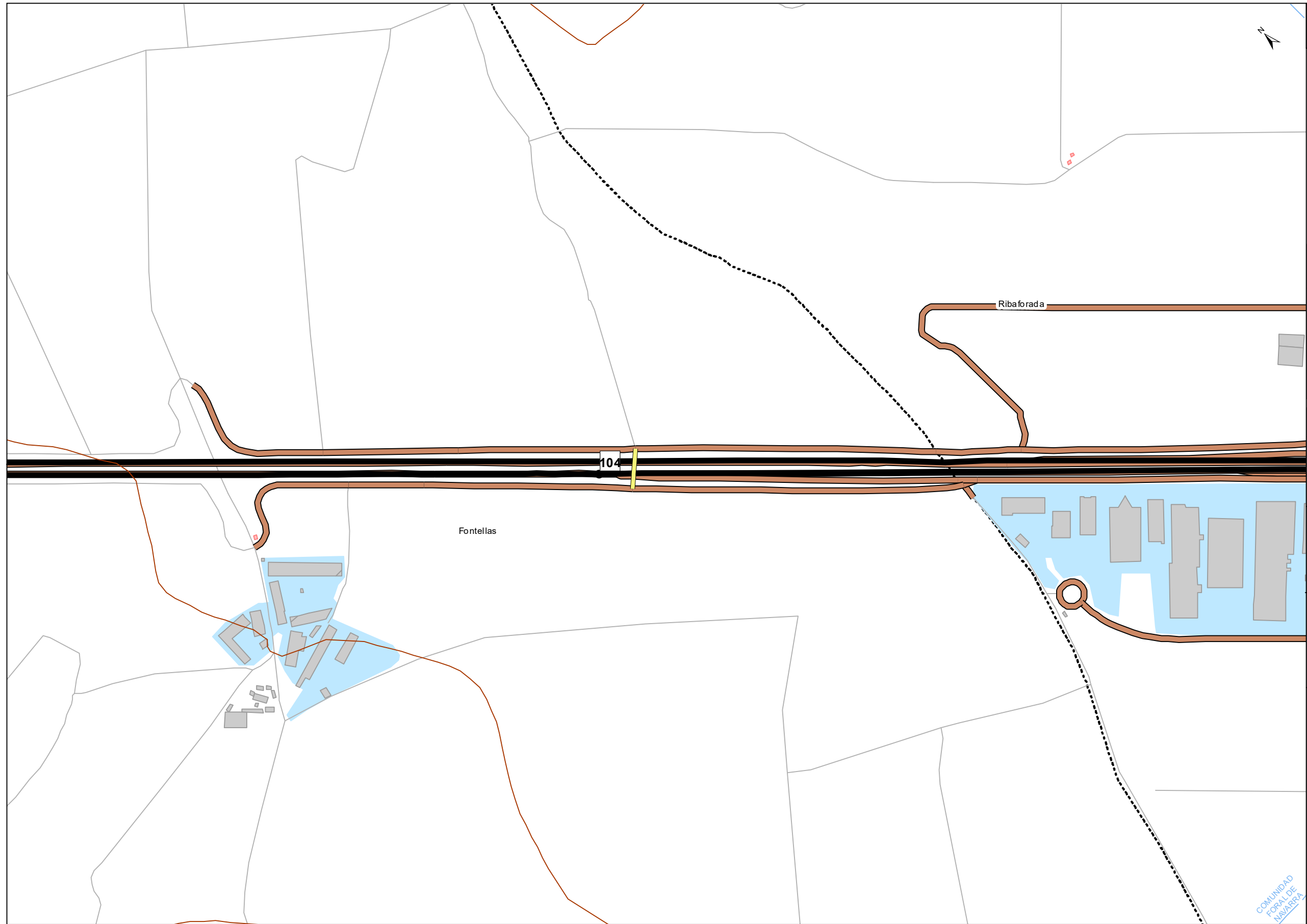
Residencial
Industrial
Sanitario, docente y cultural

Tipos de edificios

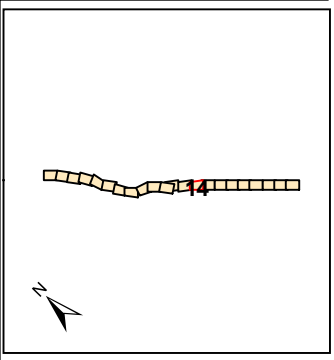
Uso residencial
Usos sanitario, docente y cultural
Otros usos

Elementos Cartográficos

Túnel
Carreteras principales
Viarío local y caminos
Ferrocarril
Eje
PP.KK. Inicio-fin
Cursos de agua
Cursos de agua intermitente
Hidrografía
Zona verde
Curvas de Nivel
Límite municipal



UNIDAD DE MAPA
A-68
(P.K. 84+10 A 116+50)



LEYENDA TEMÁTICA
Zonificación acústica

Residencial (AE)
Industrial (BE)
Recreativo y de espectáculos (CE)
Terciario (DE)
Sanitario, docente y cultural (EE)

Pantallas y muros

Muros y Pantallas acústicas existente

Zonas Conflicto

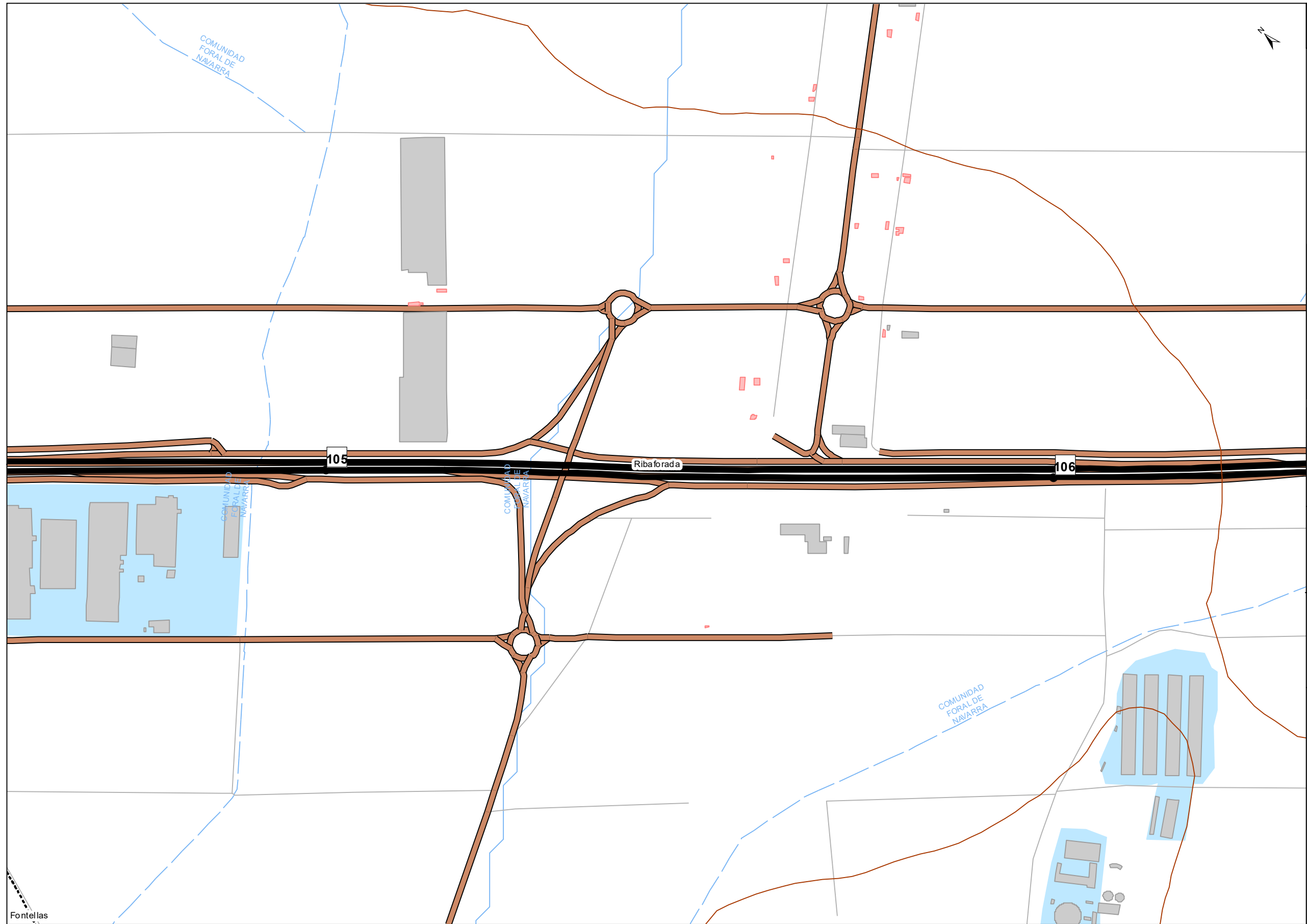
Residencial
Industrial
Sanitario, docente y cultural

Tipos de edificios

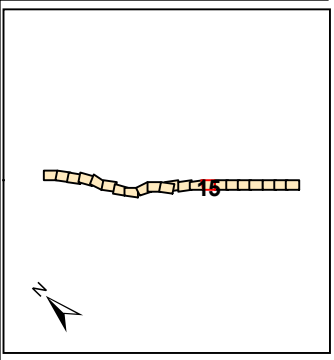
Uso residencial
Usos sanitario, docente y cultural
Otros usos

Elementos Cartográficos

Túnel
Carreteras principales
Viarío local y caminos
Ferrocarril
Eje
PP.KK. Inicio-fin
Cursos de agua
Cursos de agua intermitente
Hidrografía
Zona verde
Curvas de Nivel
Límite municipal



UNIDAD DE MAPA
A-68
(P.K. 84+10 A 116+50)



LEYENDA TEMÁTICA
Zonificación acústica

Residencial (AE)
Industrial (BE)
Recreativo y de espectáculos (CE)
Terciario (DE)
Sanitario, docente y cultural (EE)

Pantallas y muros

Muros y Pantallas acústicas existente

Zonas Conflicto

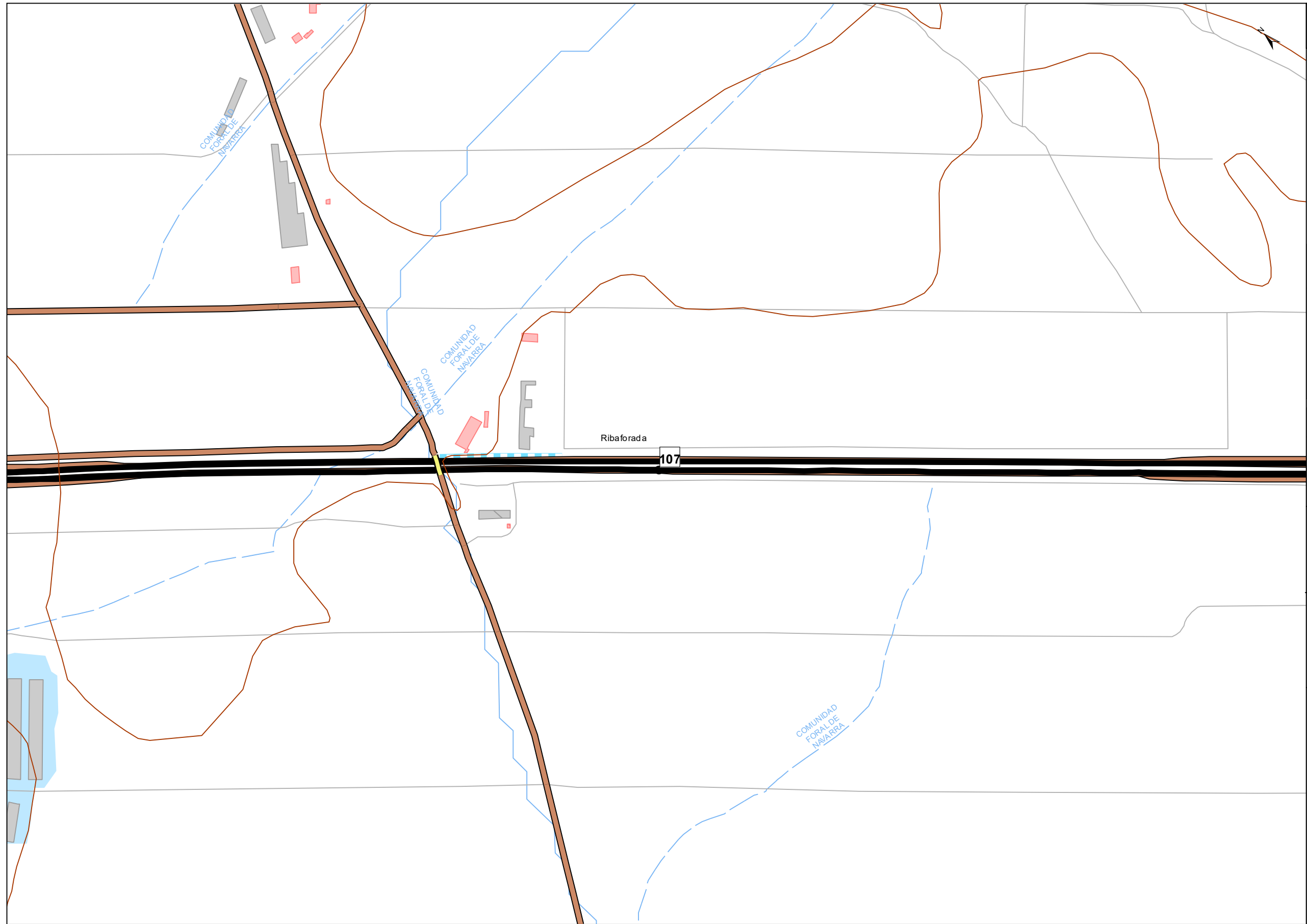
Residencial
Industrial
Sanitario, docente y cultural

Tipos de edificios

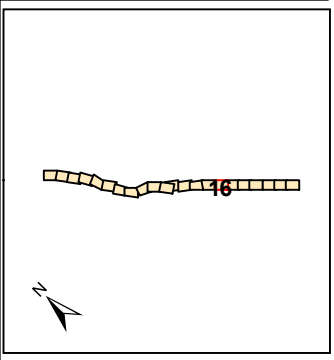
Uso residencial
Usos sanitario, docente y cultural
Otros usos

Elementos Cartográficos

Túnel
Carreteras principales
Viarío local y caminos
Ferrocarril
Eje
PP.KK. Inicio-fin
Cursos de agua
Cursos de agua intermitente
Hidrografía
Zona verde
Curvas de Nivel
Límite municipal



UNIDAD DE MAPA
A-68
(P.K. 84+10 A 116+50)



LEYENDA TEMÁTICA
Zonificación acústica

Residencial (AE)
Industrial (BE)
Recreativo y de espectáculos (CE)
Terciario (DE)
Sanitario, docente y cultural (EE)

Pantallas y muros

Muros y Pantallas acústicas existente

Zonas Conflicto

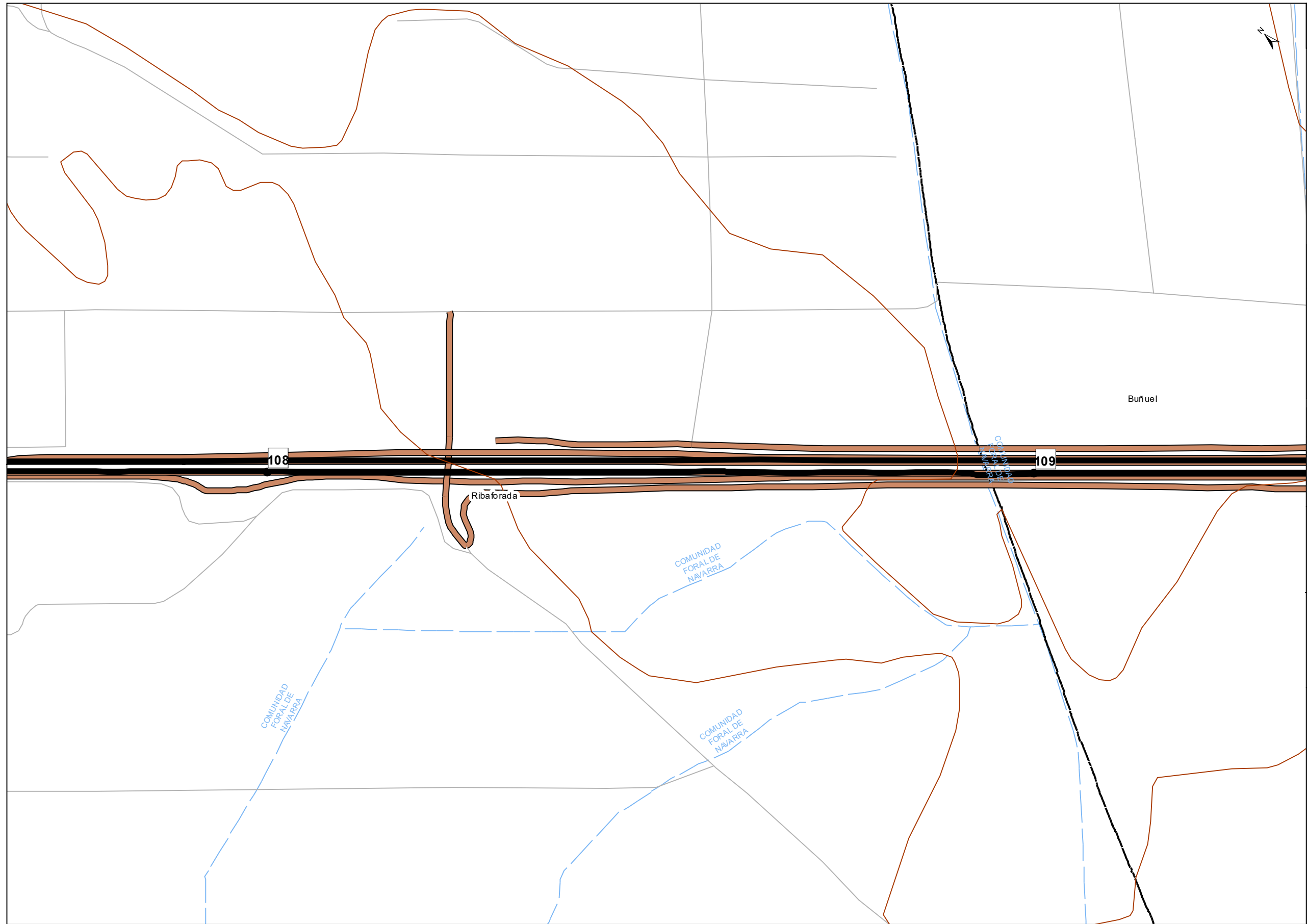
Residencial
Industrial
Sanitario, docente y cultural

Tipos de edificios

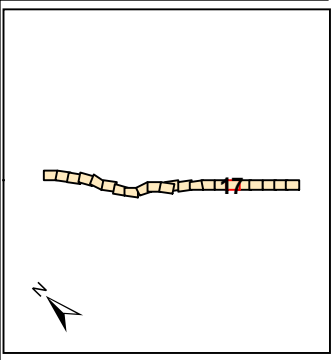
Uso residencial
Usos sanitario, docente y cultural
Otros usos

Elementos Cartográficos

Túnel
Carreteras principales
Viarío local y caminos
Ferrocarril
Eje
PP.KK. Inicio-fin
Cursos de agua
Cursos de agua intermitente
Hidrografía
Zona verde
Curvas de Nivel
Límite municipal



UNIDAD DE MAPA
A-68
(P.K. 84+10 A 116+50)



LEYENDA TEMÁTICA
Zonificación acústica

■	Residencial (AE)
■	Industrial (BE)
■	Recreativo y de espectáculos (CE)
■	Terciario (DE)
■	Sanitario, docente y cultural (EE)

Pantallas y muros

—	Muros y Pantallas acústicas existente
-------------------------------------	---------------------------------------

Zonas Conflicto

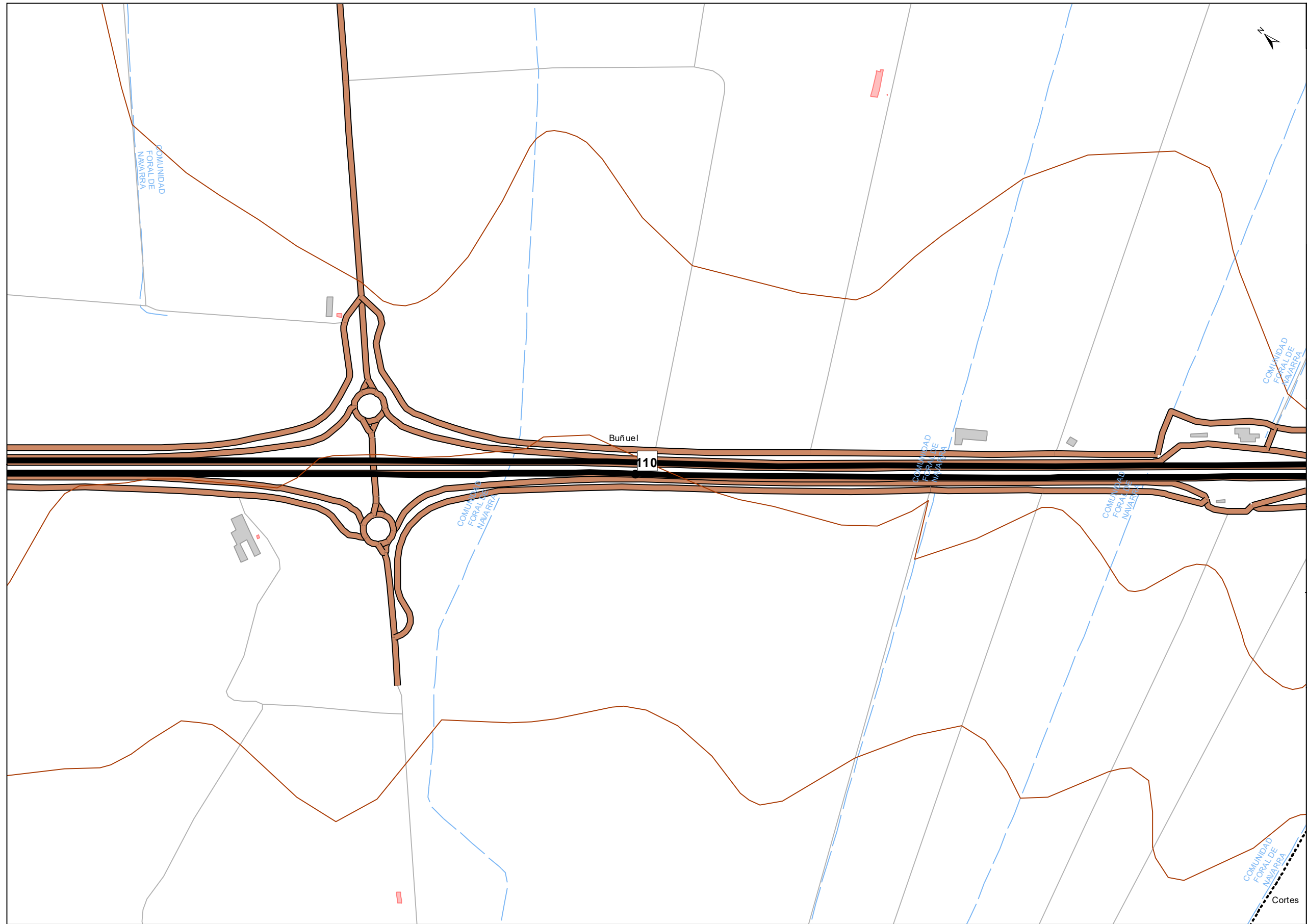
■	Residencial
■	Industrial
■	Sanitario, docente y cultural

Tipos de edificios

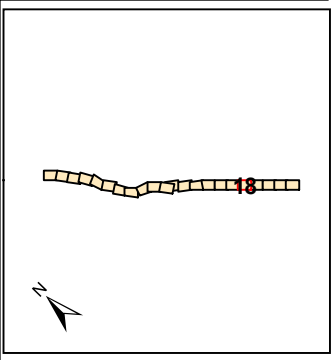
■	Uso residencial
■	Usos sanitario, docente y cultural
■	Otros usos

Elementos Cartográficos

—	Túnel
—	Carreteras principales
—	Vialio local y caminos
—	Ferrocarril
—	Eje
●	PP.KK. Inicio-fin
—	Cursos de agua
—	Cursos de agua intermitente
■	Hidrografía
■	Zona verde
—	Curvas de Nivel
—	Límite municipal



UNIDAD DE MAPA
A-68
(P.K. 84+10 A 116+50)



LEYENDA TEMÁTICA
Zonificación acústica

Residencial (AE)
Industrial (BE)
Recreativo y de espectáculos (CE)
Terciario (DE)
Sanitario, docente y cultural (EE)

Pantallas y muros

Muros y Pantallas acústicas existente

Zonas Conflicto

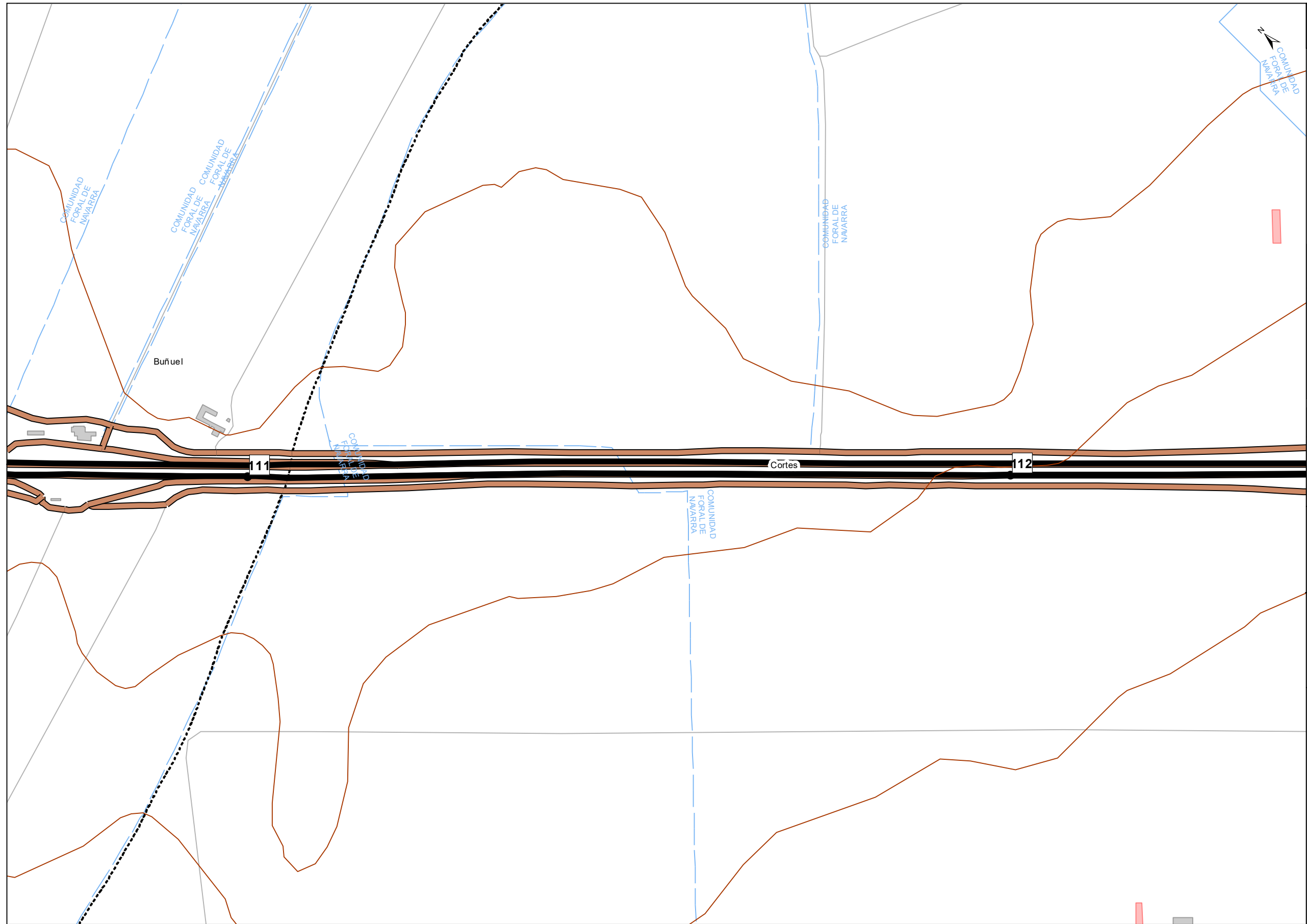
Residencial
Industrial
Sanitario, docente y cultural

Tipos de edificios

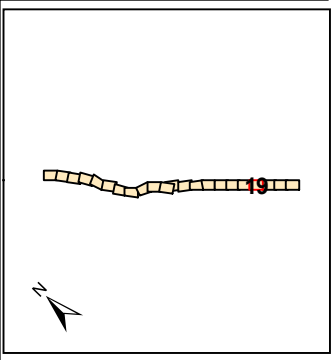
Uso residencial
Usos sanitario, docente y cultural
Otros usos

Elementos Cartográficos

Túnel
Carreteras principales
Viaro local y caminos
Ferrocarril
Eje
PP.KK. Inicio-fin
Cursos de agua
Cursos de agua intermitente
Hidrografía
Zona verde
Curvas de Nivel
Límite municipal



UNIDAD DE MAPA
A-68
(P.K. 84+10 A 116+50)



LEYENDA TEMÁTICA
Zonificación acústica

Residencial (AE)
Industrial (BE)
Recreativo y de espectáculos (CE)
Terciario (DE)
Sanitario, docente y cultural (EE)

Pantallas y muros

Muros y Pantallas acústicas existente

Zonas Conflicto

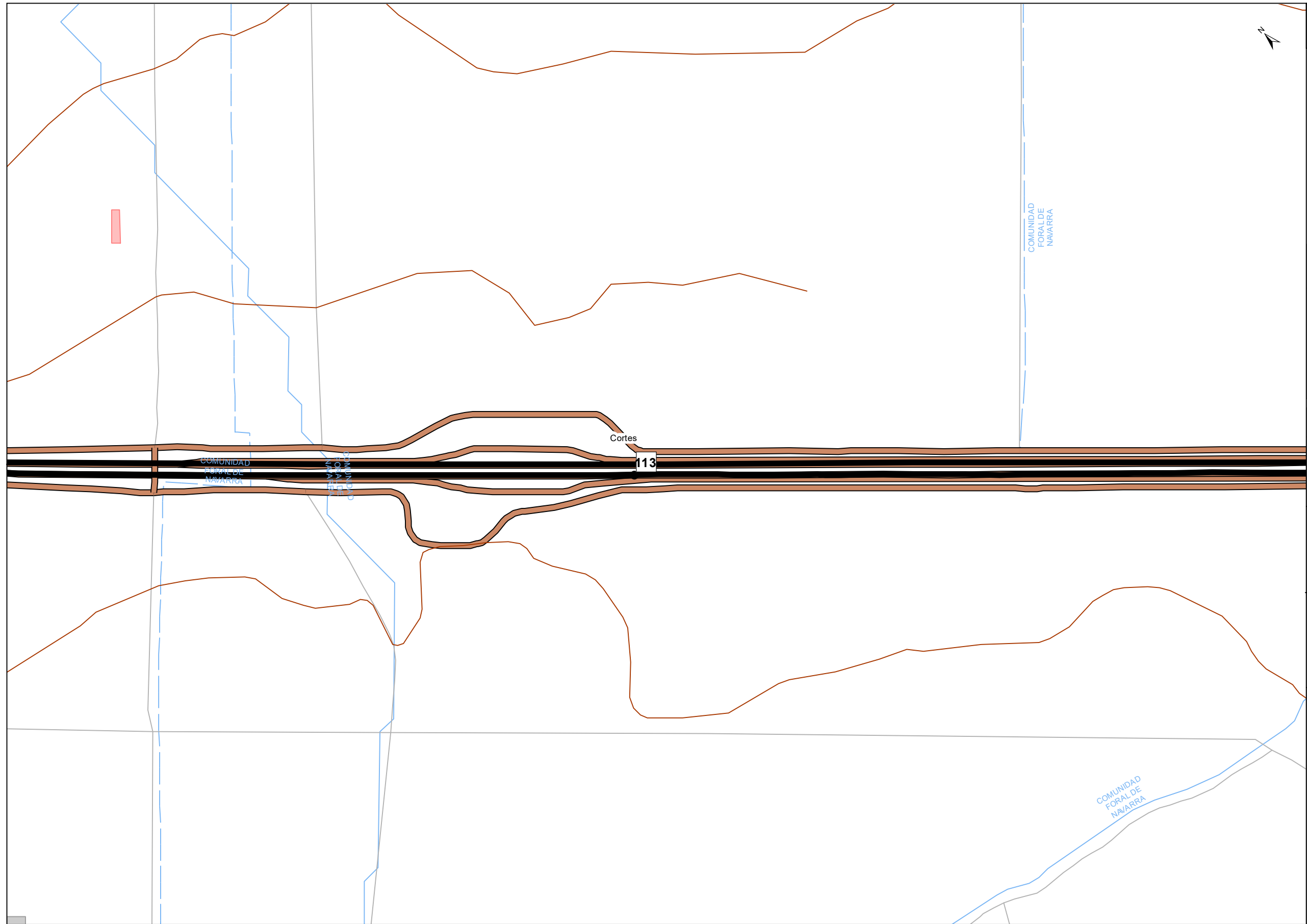
Residencial
Industrial
Sanitario, docente y cultural

Tipos de edificios

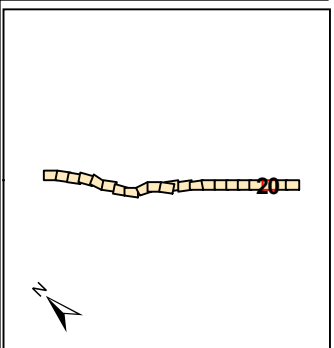
Uso residencial
Usos sanitario, docente y cultural
Otros usos

Elementos Cartográficos

Túnel
Carreteras principales
Viarío local y caminos
Ferrocarril
Eje
PP.KK. Inicio-fin
Cursos de agua
Cursos de agua intermitente
Hidrografía
Zona verde
Curvas de Nivel
Límite municipal



UNIDAD DE MAPA
A-68
(P.K. 84+10 A 116+50)



LEYENDA TEMÁTICA
Zonificación acústica

■	Residencial (AE)
■	Industrial (BE)
■	Recreativo y de espectáculos (CE)
■	Terciario (DE)
■	Sanitario, docente y cultural (EE)

Pantallas y muros

■	Muros y Pantallas acústicas existente
--	---------------------------------------

Zonas Conflicto

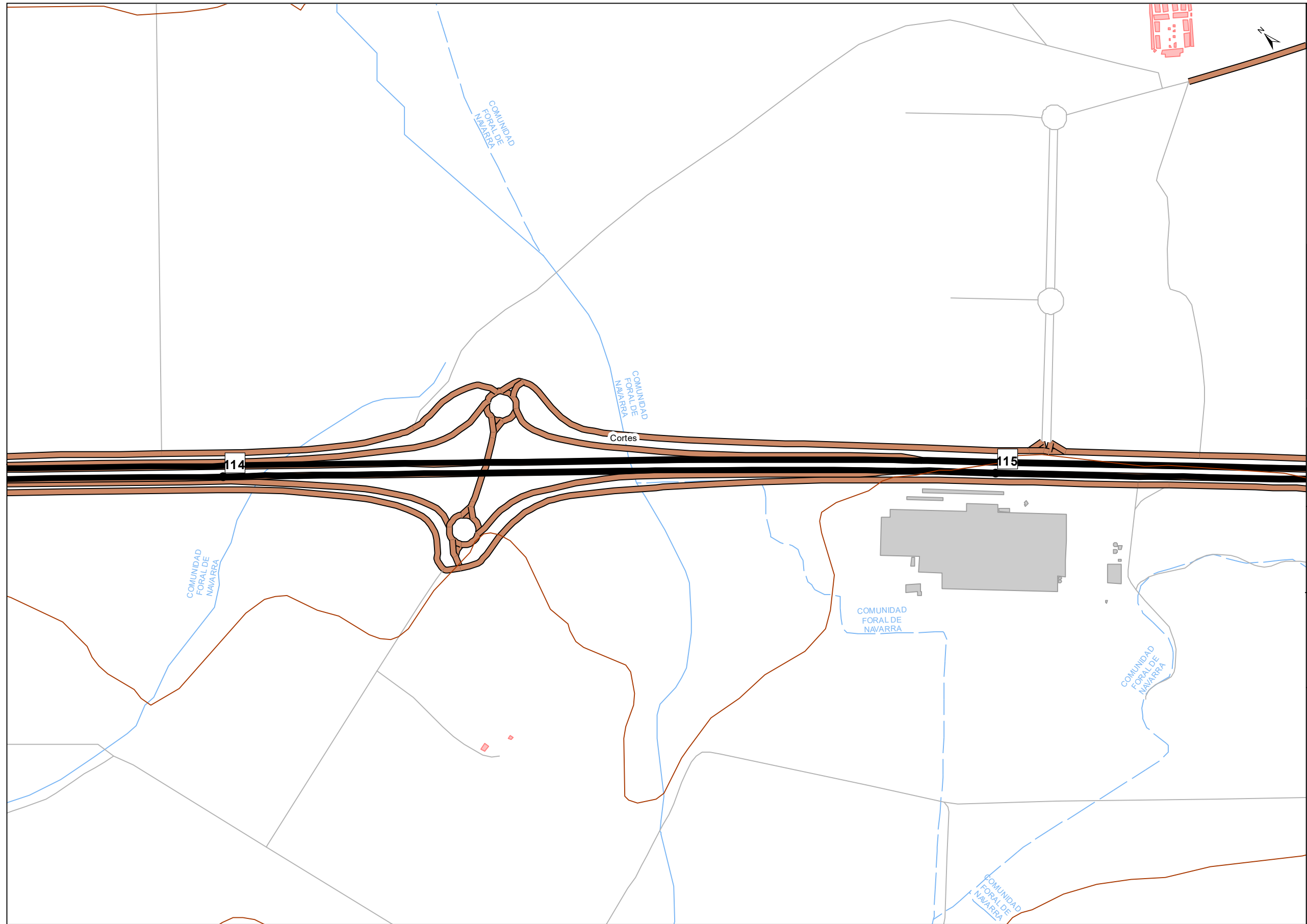
■	Residencial
■	Industrial
■	Sanitario, docente y cultural

Tipos de edificios

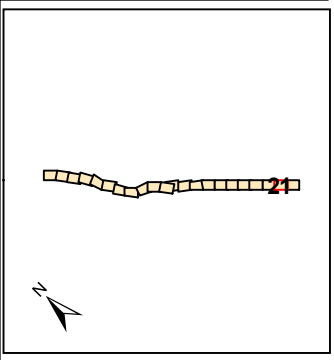
■	Uso residencial
■	Usos sanitario, docente y cultural
■	Otros usos

Elementos Cartográficos

■	Túnel
■	Carreteras principales
■	Viarío local y caminos
+	Ferrocarril
■	Eje
●	PP.KK. Inicio-fin
—	Cursos de agua
- - -	Cursos de agua intermitente
■	Hidrografía
■	Zona verde
—	Curvas de Nivel
■	Límite municipal



UNIDAD DE MAPA
A-68
(P.K. 84+10 A 116+50)



LEYENDA TEMÁTICA
Zonificación acústica

Residencial (AE)
Industrial (BE)
Recreativo y de espectáculos (CE)
Terciario (DE)
Sanitario, docente y cultural (EE)

Pantallas y muros

Muros y Pantallas acústicas existente

Zonas Conflicto

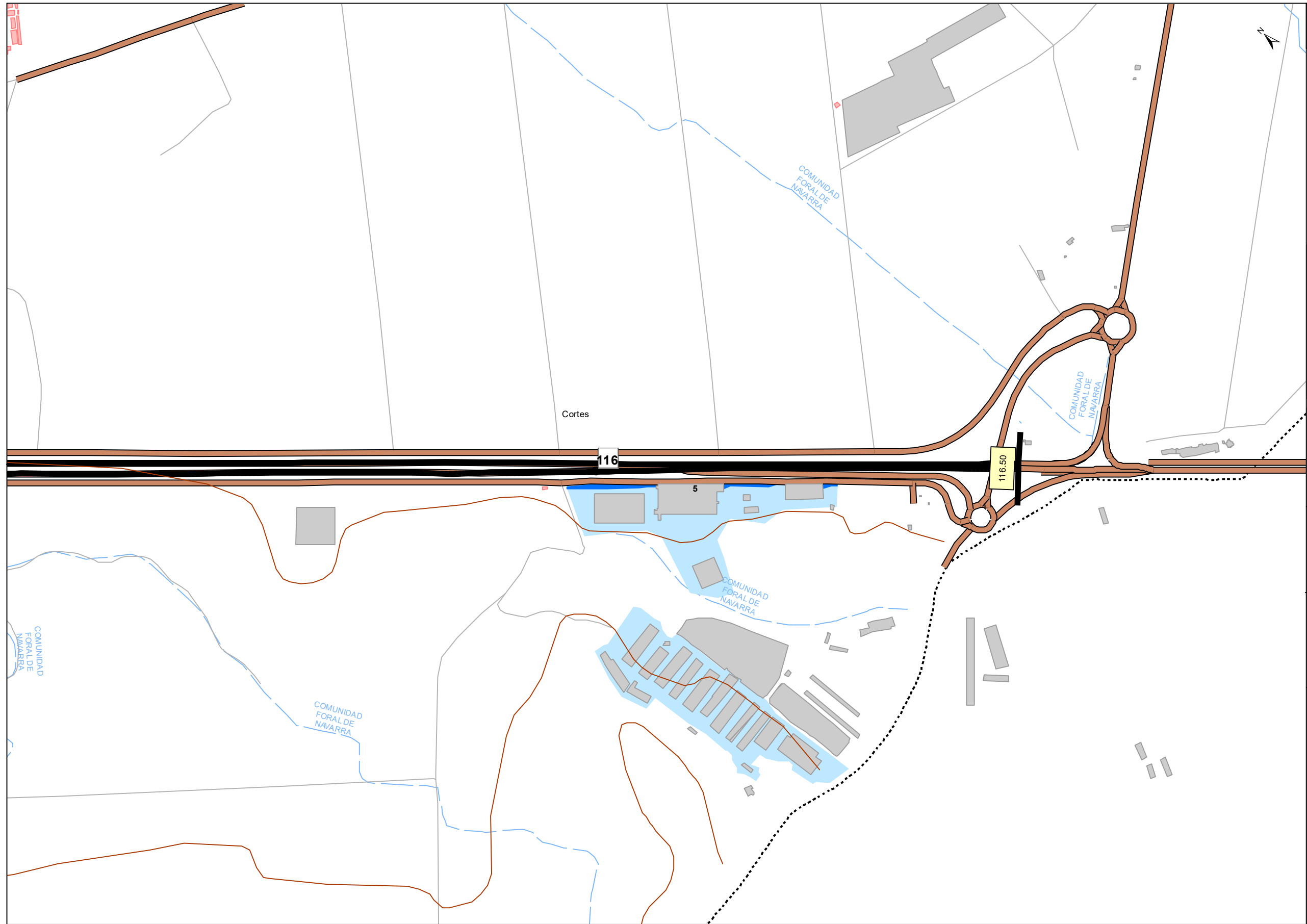
Residencial
Industrial
Sanitario, docente y cultural

Tipos de edificios

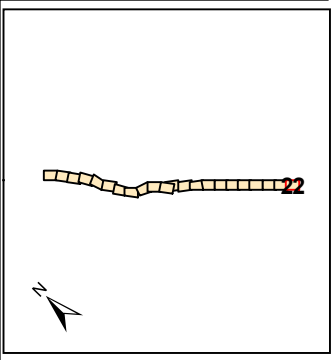
Uso residencial
Usos sanitario, docente y cultural
Otros usos

Elementos Cartográficos

Túnel
Carreteras principales
Viarío local y caminos
Ferrocarril
Eje
PP.KK. Inicio-fin
Cursos de agua
Cursos de agua intermitente
Hidrografía
Zona verde
Curvas de Nivel
Límite municipal



UNIDAD DE MAPA
A-68
(P.K. 84+10 A 116+50)



LEYENDA TEMÁTICA
Zonificación acústica

Residencial (AE)
Industrial (BE)
Recreativo y de espectáculos (CE)
Terciario (DE)
Sanitario, docente y cultural (EE)

Pantallas y muros

Muros y Pantallas acústicas existente

Zonas Conflicto

Residencial
Industrial
Sanitario, docente y cultural

Tipos de edificios

Uso residencial
Usos sanitario, docente y cultural
Otros usos

Elementos Cartográficos

Túnel
Carreteras principales
Viarío local y caminos
Ferrocarril
Eje
PP.KK. Inicio-fin
Cursos de agua
Cursos de agua intermitente
Hidrografía
Zona verde
Curvas de Nivel
Límite municipal