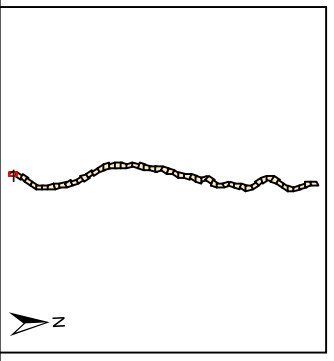


UNIDAD DE MAPA
A-P-15-1
(P.K. 00+20 A 82+60)



LEYENDA TEMÁTICA
Zonificación acústica

Residencial (AE)
Industrial (BE)
Recreativo y de espectáculos (CE)
Terciario (DE)
Sanitario, docente y cultural (EE)

Pantallas y muros

Muros y Pantallas acústicas existente

Zonas Conflicto

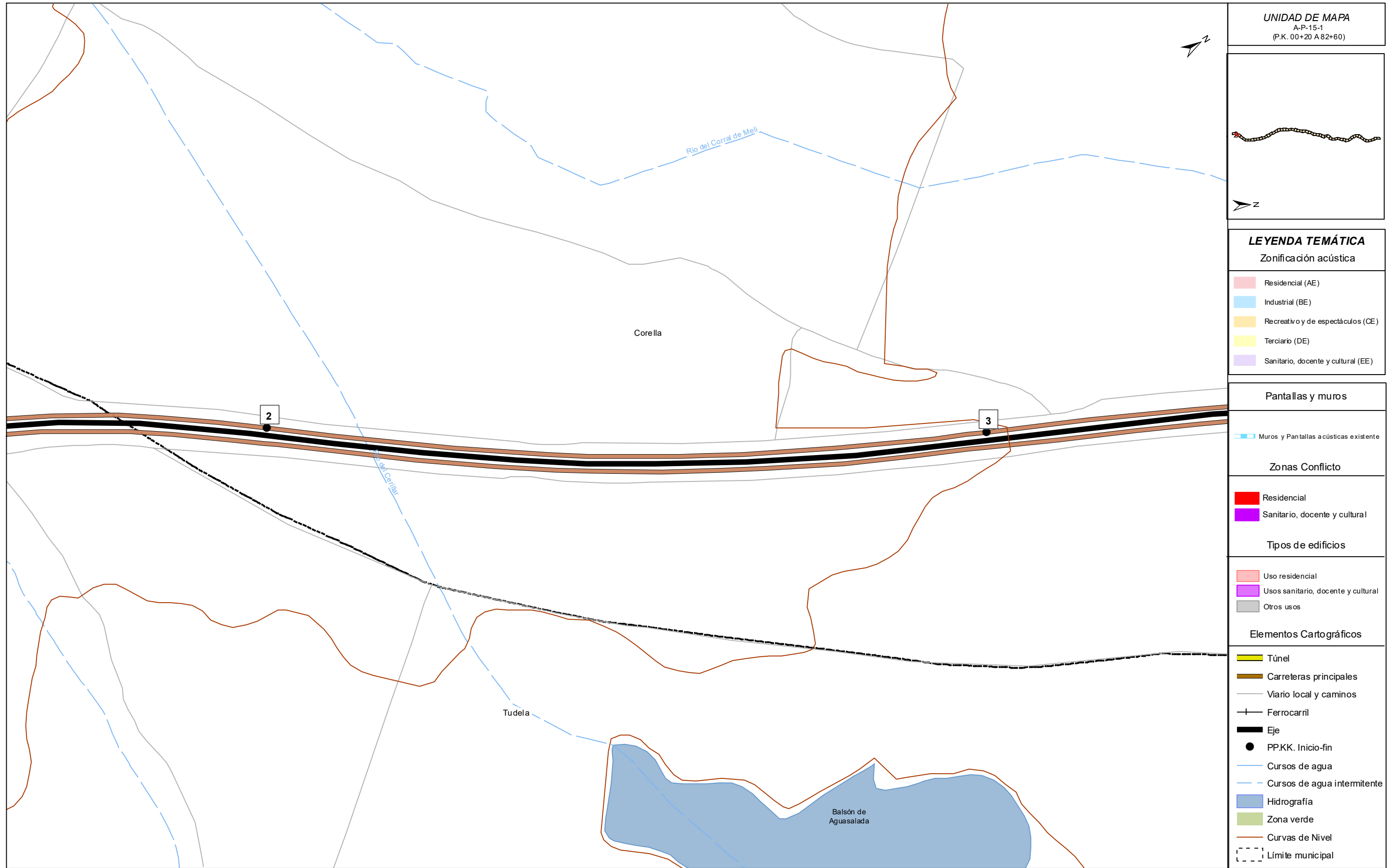
Residencial
Sanitario, docente y cultural

Tipos de edificios

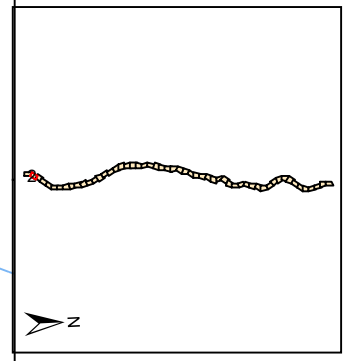
Uso residencial
Usos sanitario, docente y cultural
Otros usos

Elementos Cartográficos

Túnel
Carreteras principales
Viarío local y caminos
Ferrocarril
Eje
PP.KK. Inicio-fin
Cursos de agua
Cursos de agua intermitente
Hidrografía
Zona verde
Curvas de Nivel
Límite municipal



UNIDAD DE MAPA
A-P-15-1
(P.K. 00+20 A 82+60)



LEYENDA TEMÁTICA
Zonificación acústica

- Residencial (AE)
- Industrial (BE)
- Recreativo y de espectáculos (CE)
- Terciario (DE)
- Sanitario, docente y cultural (EE)

Pantallas y muros

- Muros y Pantallas acústicas existente

Zonas Conflicto

- Residencial
- Sanitario, docente y cultural

Tipos de edificios

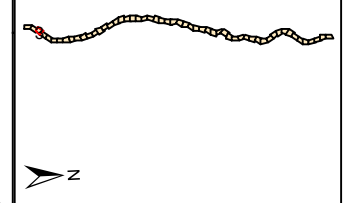
- Uso residencial
- Usos sanitario, docente y cultural
- Otros usos

Elementos Cartográficos

- Túnel
- Carreteras principales
- Vialio local y caminos
- Ferrocarril
- Eje
- PP.KK. Inicio-fin
- Cursos de agua
- Cursos de agua intermitente
- Hidrografía
- Zona verde
- Curvas de Nivel
- Límite municipal



UNIDAD DE MAPA
A-P-15-1
(P.K. 00+20 A 82+60)



LEYENDA TEMÁTICA
Zonificación acústica

- Residencial (AE)
- Industrial (BE)
- Recreativo y de espectáculos (CE)
- Terciario (DE)
- Sanitario, docente y cultural (EE)

Pantallas y muros

- Muros y Pantallas acústicas existente

Zonas Conflicto

- Residencial
- Sanitario, docente y cultural

Tipos de edificios

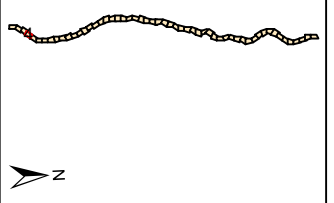
- Uso residencial
- Usos sanitario, docente y cultural
- Otros usos

Elementos Cartográficos

- Túnel
- Carreteras principales
- Vialio local y caminos
- Ferrocarril
- Eje
- PP.KK. Inicio-fin
- Cursos de agua
- Cursos de agua intermitente
- Hidrografía
- Zona verde
- Curvas de Nivel
- Límite municipal



UNIDAD DE MAPA
A-P-15-1
(P.K. 00+20 A 82+60)



LEYENDA TEMÁTICA
Zonificación acústica

- Residencial (AE)
- Industrial (BE)
- Recreativo y de espectáculos (CE)
- Terciario (DE)
- Sanitario, docente y cultural (EE)

Pantallas y muros

- Muros y Pantallas acústicas existente

Zonas Conflicto

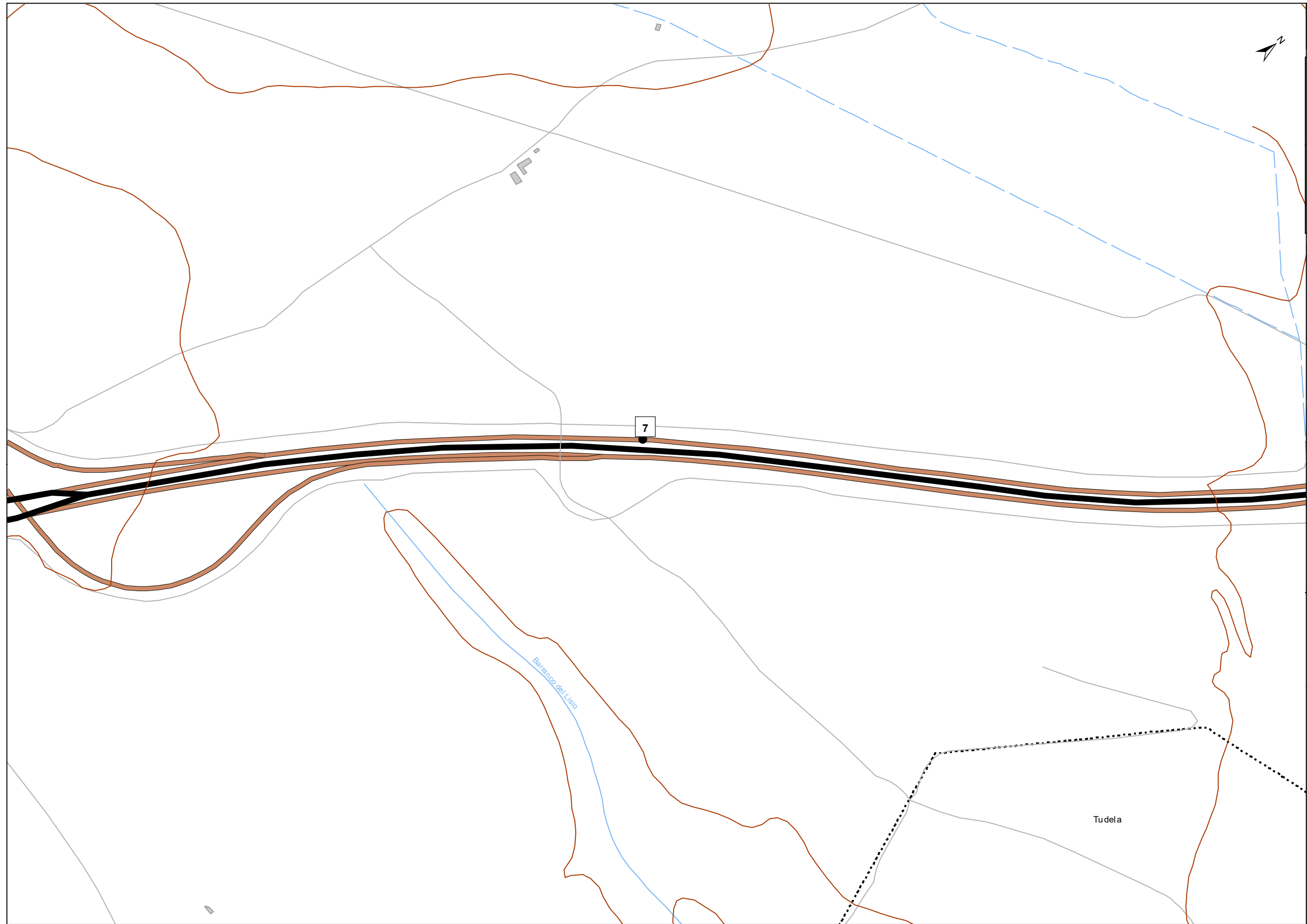
- Residencial
- Sanitario, docente y cultural

Tipos de edificios

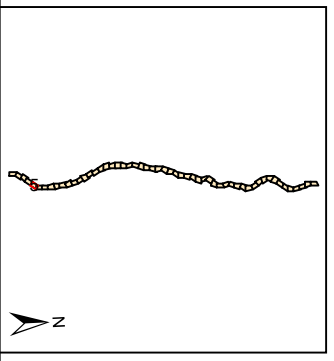
- Uso residencial
- Usos sanitario, docente y cultural
- Otros usos

Elementos Cartográficos

- Túnel
- Carreteras principales
- Vialio local y caminos
- Ferrocarril
- Eje
- PP.KK. Inicio-fin
- Cursos de agua
- Cursos de agua intermitente
- Hidrografía
- Zona verde
- Curvas de Nivel
- Límite municipal



UNIDAD DE MAPA
A-P-15-1
(P.K. 00+20 A 82+60)



LEYENDA TEMÁTICA
Zonificación acústica

Residencial (AE)
Industrial (BE)
Recreativo y de espectáculos (CE)
Terciario (DE)
Sanitario, docente y cultural (EE)

Pantallas y muros

Muros y Pantallas acústicas existente

Zonas Conflicto

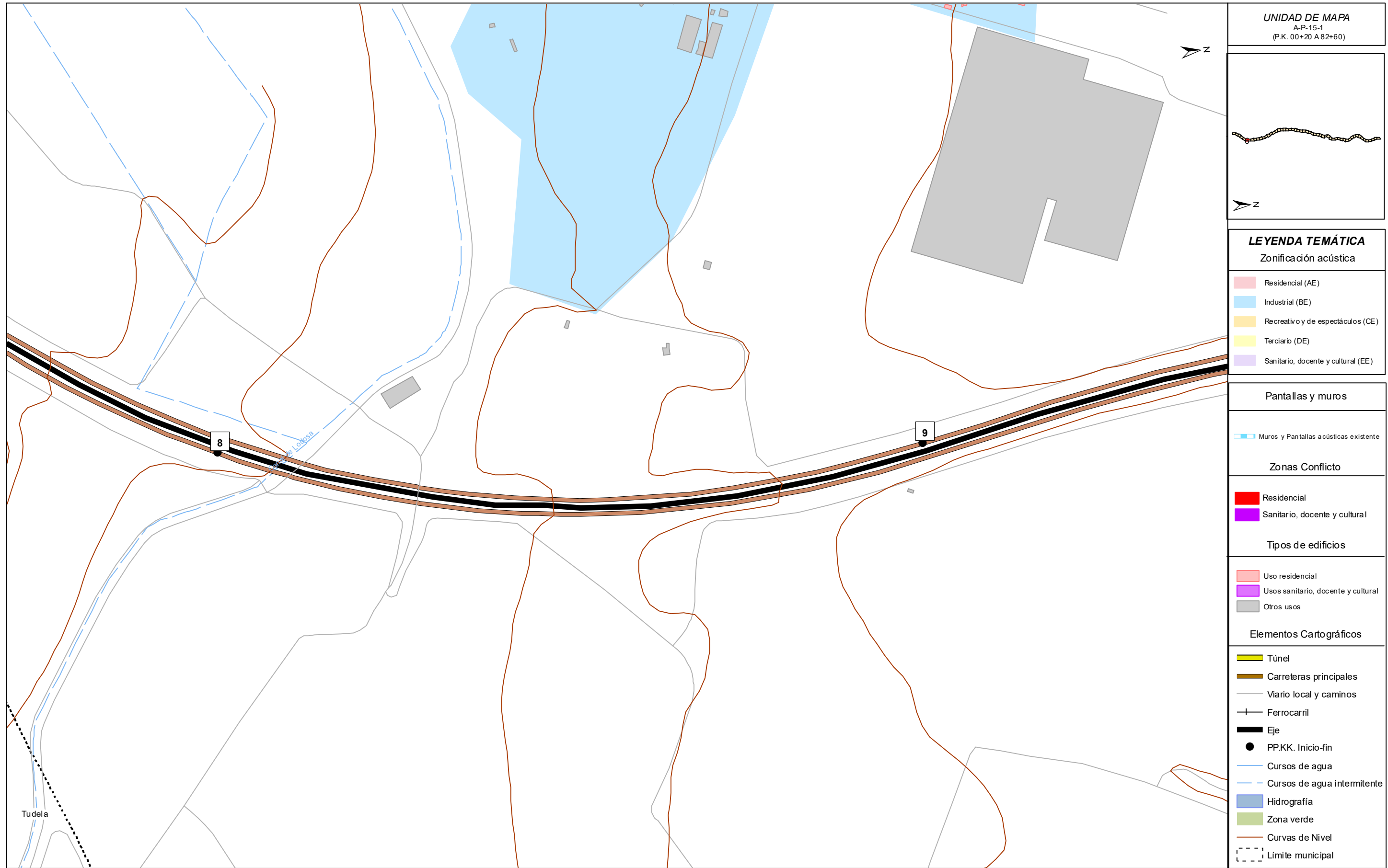
Residencial
Sanitario, docente y cultural

Tipos de edificios

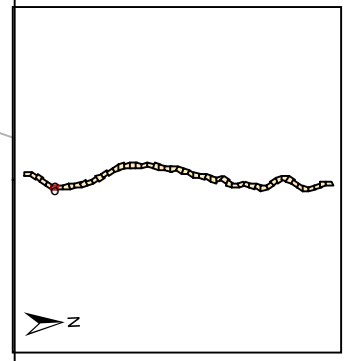
Uso residencial
Usos sanitario, docente y cultural
Otros usos

Elementos Cartográficos

Túnel
Carreteras principales
Viarío local y caminos
Ferrocarril
Eje
PP.KK. Inicio-fin
Cursos de agua
Cursos de agua intermitente
Hidrografía
Zona verde
Curvas de Nivel
Límite municipal



UNIDAD DE MAPA
A-P-15-1
(P.K. 00+20 A 82+60)



LEYENDA TEMÁTICA
Zonificación acústica

- Residencial (AE)
- Industrial (BE)
- Recreativo y de espectáculos (CE)
- Terciario (DE)
- Sanitario, docente y cultural (EE)

Pantallas y muros

- Muros y Pantallas acústicas existente

Zonas Conflicto

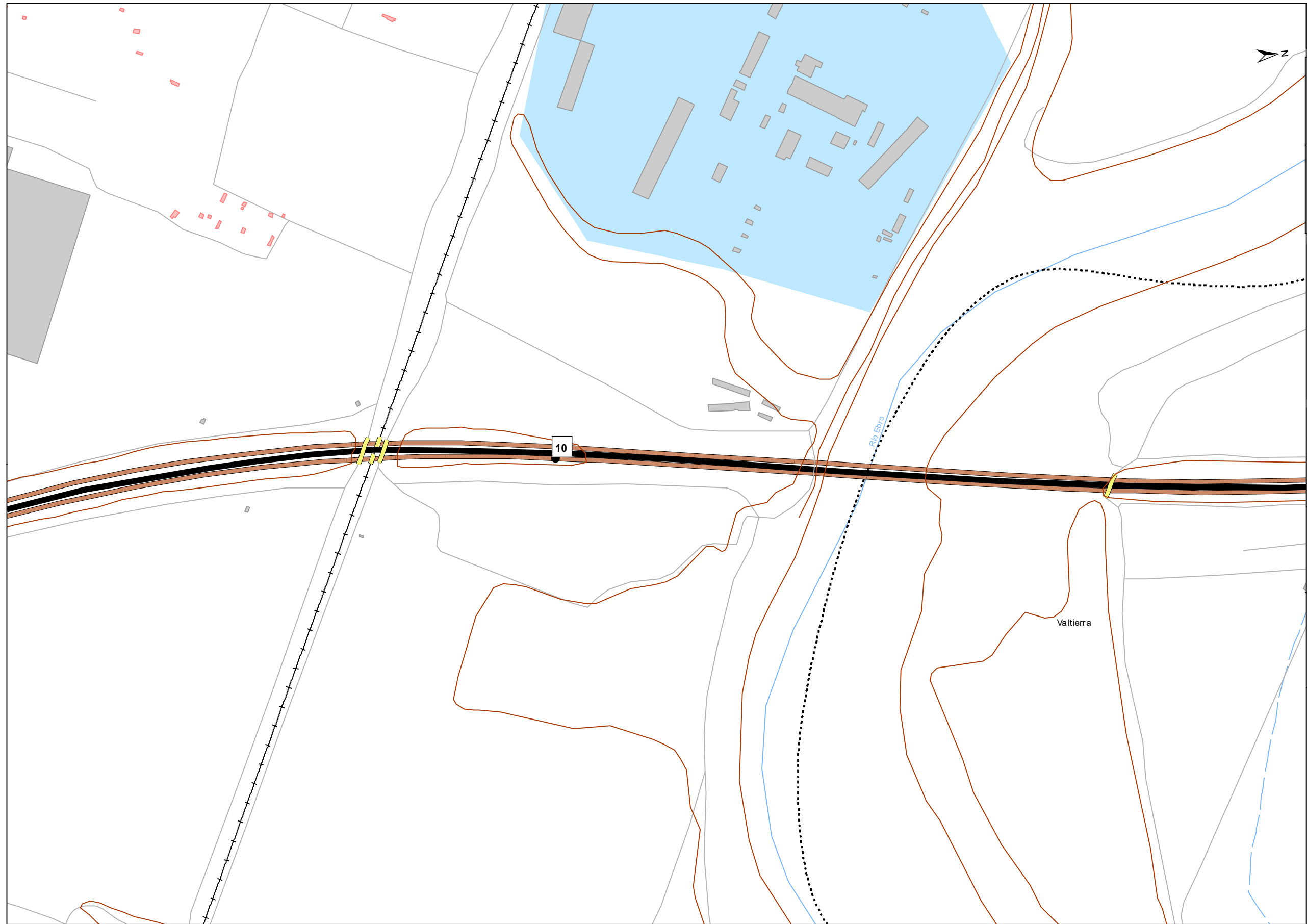
- Residencial
- Sanitario, docente y cultural

Tipos de edificios

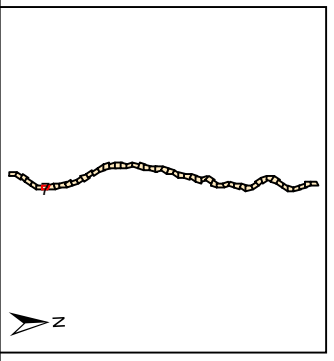
- Uso residencial
- Usos sanitario, docente y cultural
- Otros usos

Elementos Cartográficos

- Túnel
- Carreteras principales
- Vialio local y caminos
- + Ferrocarril
- Eje
- PP.KK. Inicio-fin
- Cursos de agua
- Cursos de agua intermitente
- Hidrografía
- Zona verde
- Curvas de Nivel
- Límite municipal



UNIDAD DE MAPA
A-P-15-1
(P.K. 00+20 A 82+60)



LEYENDA TEMÁTICA
Zonificación acústica

Residencial (AE)
Industrial (BE)
Recreativo y de espectáculos (CE)
Terciario (DE)
Sanitario, docente y cultural (EE)

Pantallas y muros

Muros y Pantallas acústicas existente

Zonas Conflicto

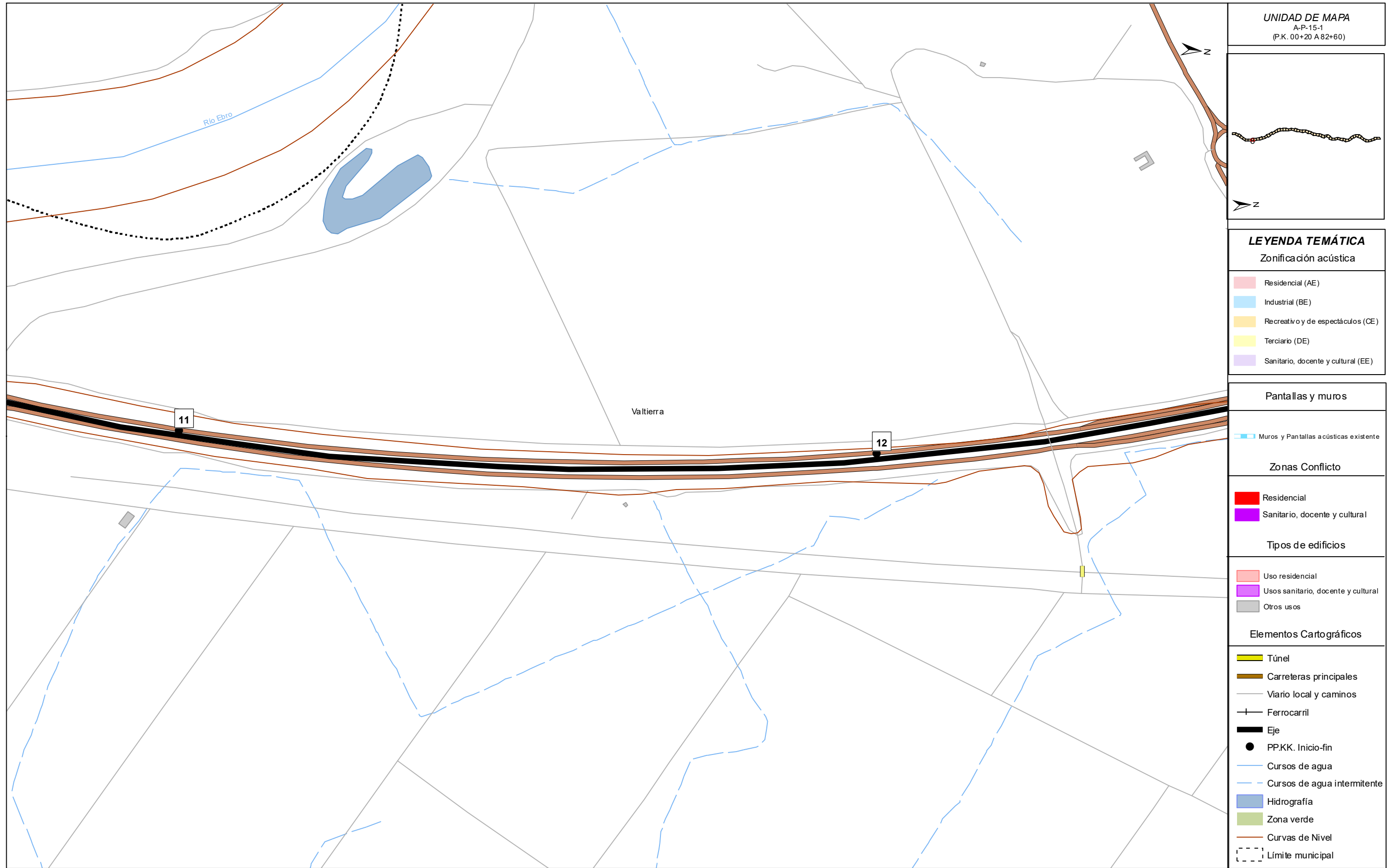
Residencial
Sanitario, docente y cultural

Tipos de edificios

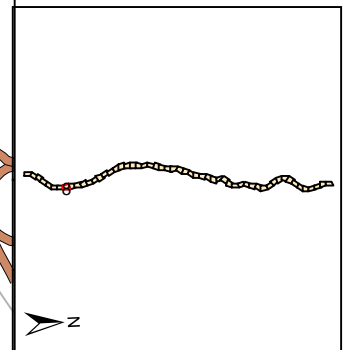
Uso residencial
Usos sanitario, docente y cultural
Otros usos

Elementos Cartográficos

Túnel
Carreteras principales
Viarío local y caminos
Ferrocarril
Eje
PP.KK. Inicio-fin
Cursos de agua
Cursos de agua intermitente
Hidrografía
Zona verde
Curvas de Nivel
Límite municipal



UNIDAD DE MAPA
A-P-15-1
(P.K. 00+20 A 82+60)



LEYENDA TEMÁTICA
Zonificación acústica

- Residencial (AE)
- Industrial (BE)
- Recreativo y de espectáculos (CE)
- Terciario (DE)
- Sanitario, docente y cultural (EE)

Pantallas y muros

- Muros y Pantallas acústicas existente

Zonas Conflicto

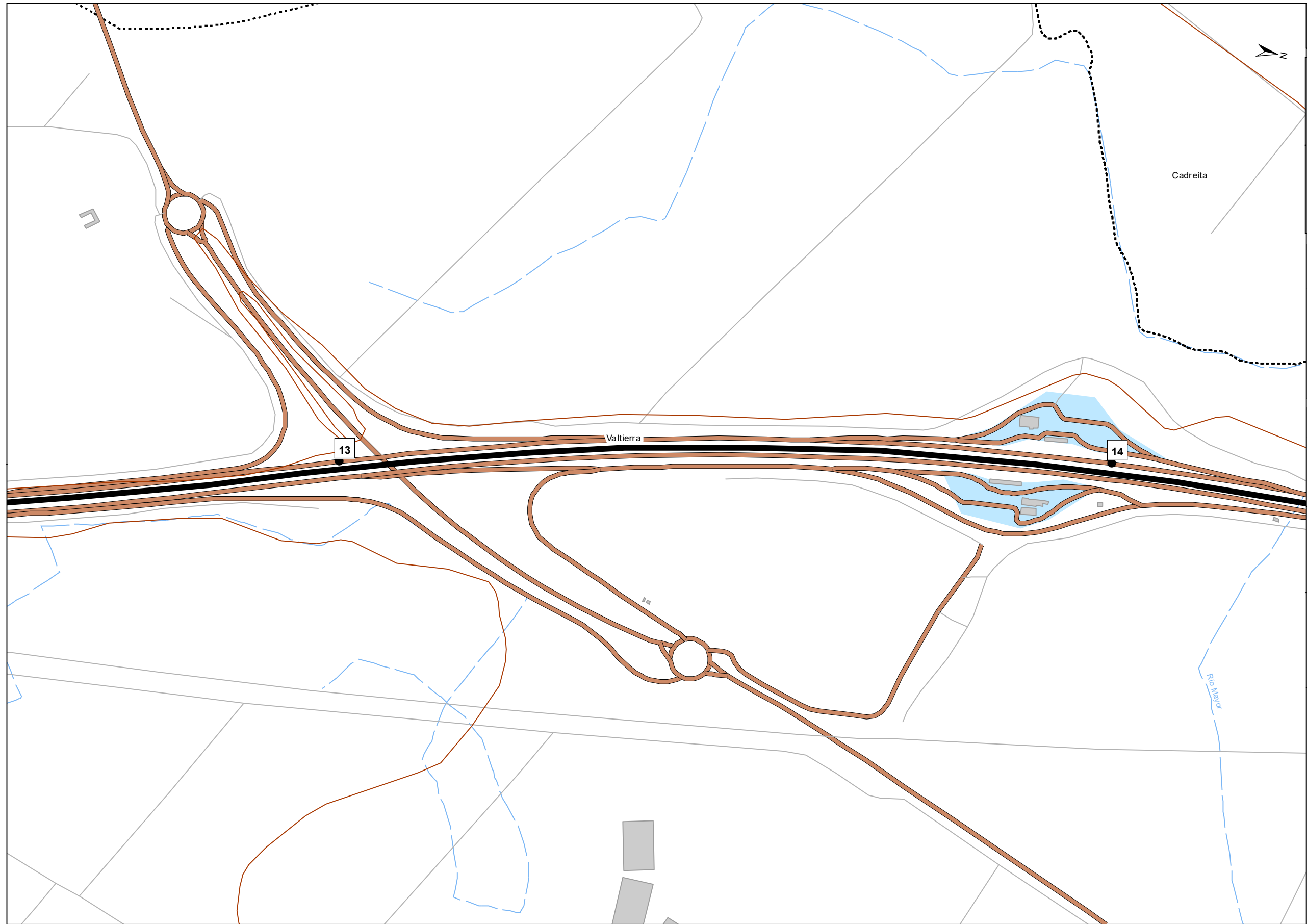
- Residencial
- Sanitario, docente y cultural

Tipos de edificios

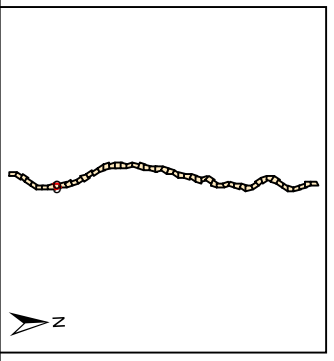
- Uso residencial
- Usos sanitario, docente y cultural
- Otros usos

Elementos Cartográficos

- Túnel
- Carreteras principales
- Vialio local y caminos
- Ferrocarril
- Eje
- PP.KK. Inicio-fin
- Cursos de agua
- Cursos de agua intermitente
- Hidrografía
- Zona verde
- Curvas de Nivel
- Límite municipal



UNIDAD DE MAPA
A-P-15-1
(P.K. 00+20 A 82+60)



LEYENDA TEMÁTICA
Zonificación acústica

Residencial (AE)
Industrial (BE)
Recreativo y de espectáculos (CE)
Terciario (DE)
Sanitario, docente y cultural (EE)

Pantallas y muros

Muros y Pantallas acústicas existente

Zonas Conflicto

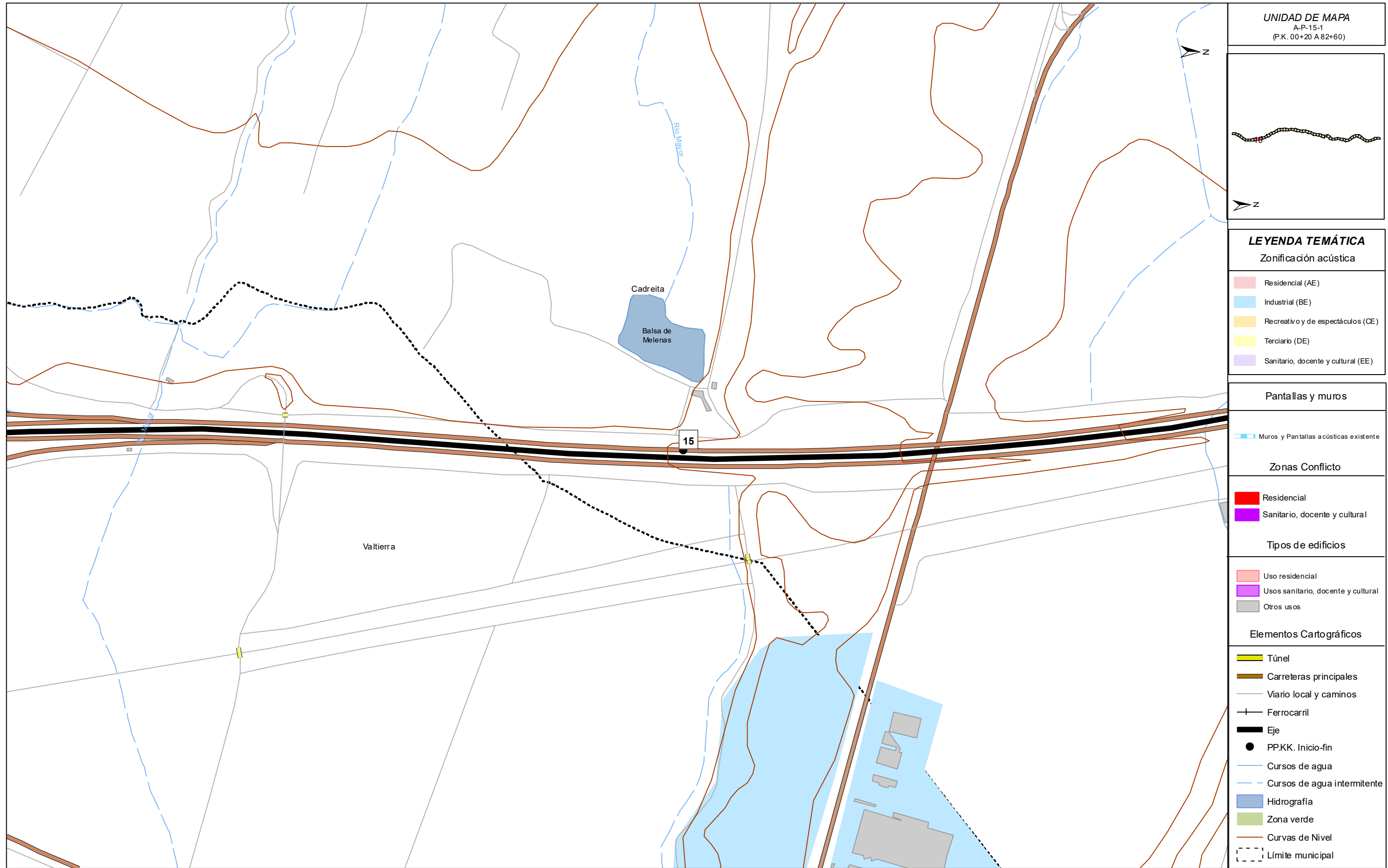
Residencial
Sanitario, docente y cultural

Tipos de edificios

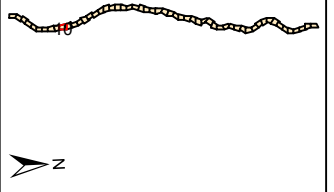
Uso residencial
Usos sanitario, docente y cultural
Otros usos

Elementos Cartográficos

Túnel
Carreteras principales
Viarío local y caminos
Ferrocarril
Eje
PP.KK. Inicio-fin
Cursos de agua
Cursos de agua intermitente
Hidrografía
Zona verde
Curvas de Nivel
Límite municipal



UNIDAD DE MAPA
A-P-15-1
(P.K. 00+20 A 82+60)



LEYENDA TEMÁTICA
Zonificación acústica

- Residencial (AE)
- Industrial (BE)
- Recreativo y de espectáculos (CE)
- Terciario (DE)
- Sanitario, docente y cultural (EE)

Pantallas y muros

- Muros y Pantallas acústicas existente

Zonas Conflicto

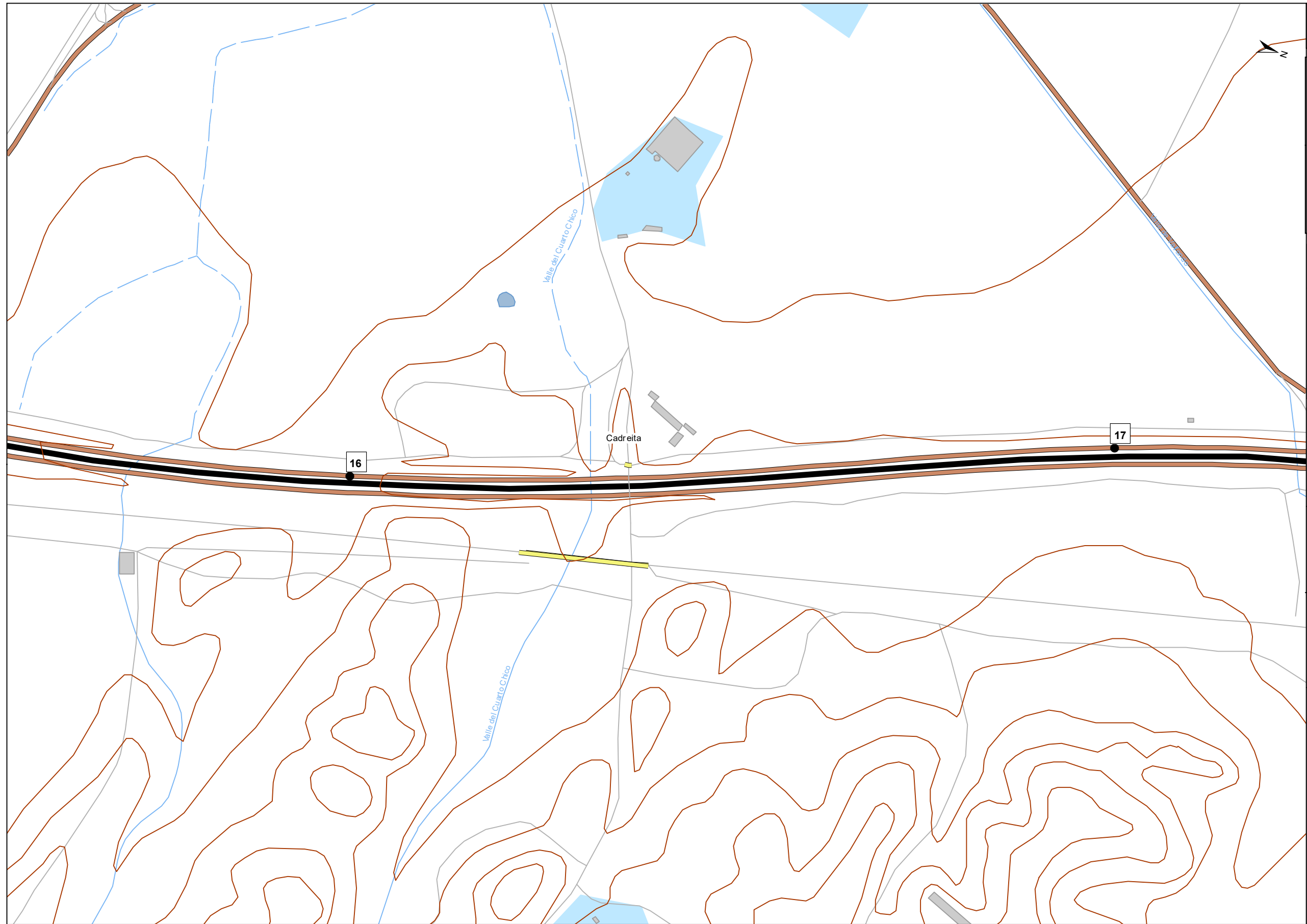
- Residencial
- Sanitario, docente y cultural

Tipos de edificios

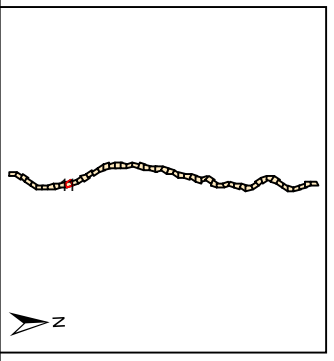
- Uso residencial
- Usos sanitario, docente y cultural
- Otros usos

Elementos Cartográficos

- Túnel
- Carreteras principales
- Vialio local y caminos
- Ferrocarril
- Eje
- PP.KK. Inicio-fin
- Cursos de agua
- Cursos de agua intermitente
- Hidrografía
- Zona verde
- Curvas de Nivel
- Límite municipal



UNIDAD DE MAPA
A-P-15-1
(P.K. 00+20 A 82+60)



LEYENDA TEMÁTICA
Zonificación acústica

Residencial (AE)
Industrial (BE)
Recreativo y de espectáculos (CE)
Terciario (DE)
Sanitario, docente y cultural (EE)

Pantallas y muros

Muros y Pantallas acústicas existente

Zonas Conflicto

Residencial
Sanitario, docente y cultural

Tipos de edificios

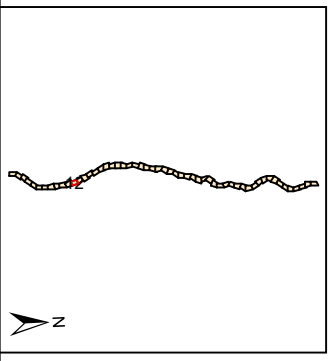
Uso residencial
Usos sanitario, docente y cultural
Otros usos

Elementos Cartográficos

Túnel
Carreteras principales
Viarío local y caminos
Ferrocarril
Eje
PP.KK. Inicio-fin
Cursos de agua
Cursos de agua intermitente
Hidrografía
Zona verde
Curvas de Nivel
Límite municipal



UNIDAD DE MAPA
A-P-15-1
(P.K. 00+20 A 82+60)



LEYENDA TEMÁTICA
Zonificación acústica

Residencial (AE)
Industrial (BE)
Recreativo y de espectáculos (CE)
Terciario (DE)
Sanitario, docente y cultural (EE)

Pantallas y muros

Muros y Pantallas acústicas existente

Zonas Conflicto

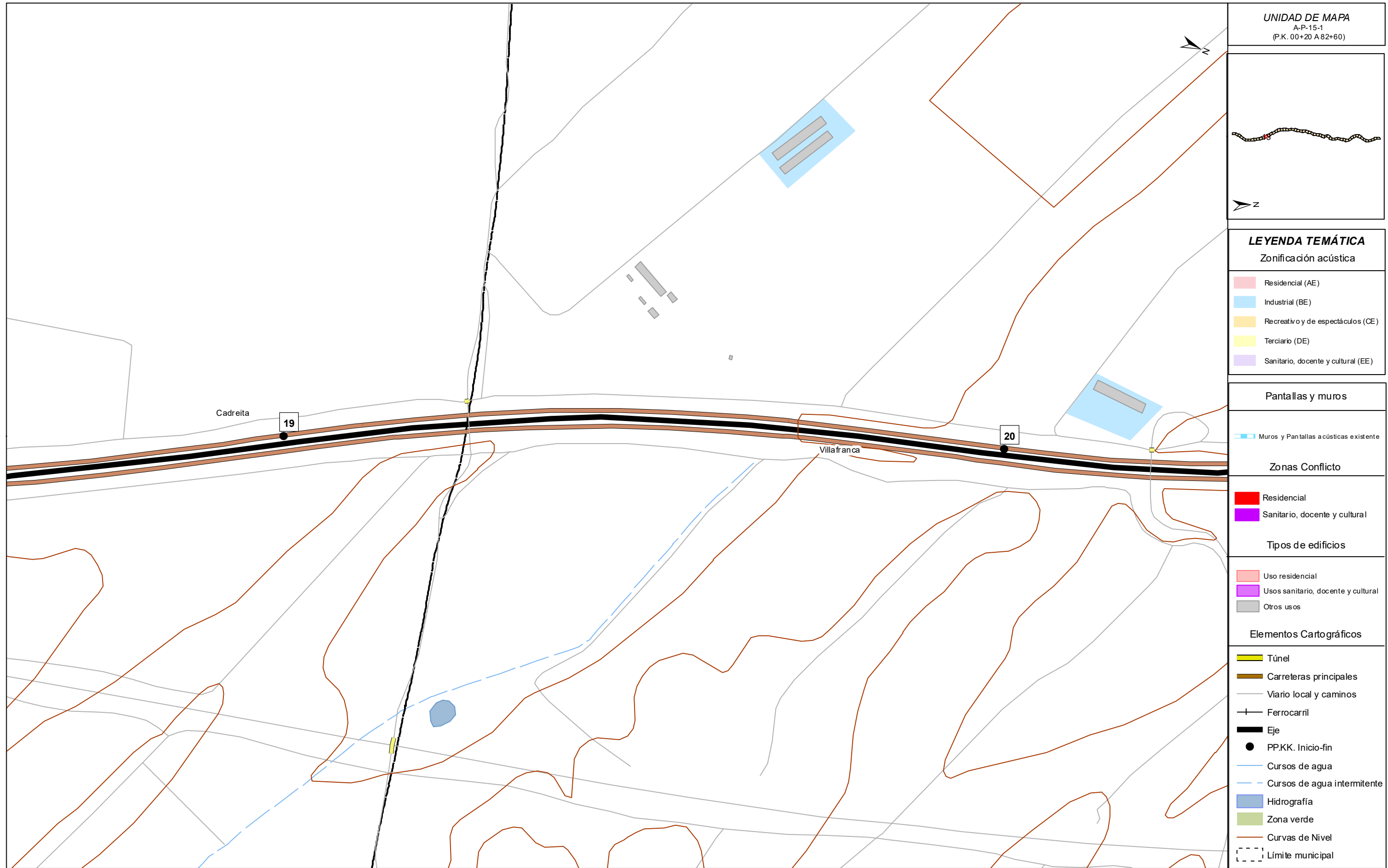
Residencial
Sanitario, docente y cultural

Tipos de edificios

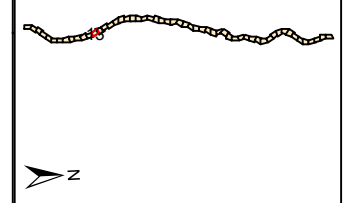
Uso residencial
Usos sanitario, docente y cultural
Otros usos

Elementos Cartográficos

Túnel
Carreteras principales
Viarío local y caminos
Ferrocarril
Eje
PP.KK. Inicio-fin
Cursos de agua
Cursos de agua intermitente
Hidrografía
Zona verde
Curvas de Nivel
Límite municipal



UNIDAD DE MAPA
A-P-15-1
(P.K. 00+20 A 82+60)



LEYENDA TEMÁTICA
Zonificación acústica

- Residencial (AE)
- Industrial (BE)
- Recreativo y de espectáculos (CE)
- Terciario (DE)
- Sanitario, docente y cultural (EE)

Pantallas y muros

- Muros y Pantallas acústicas existente

Zonas Conflicto

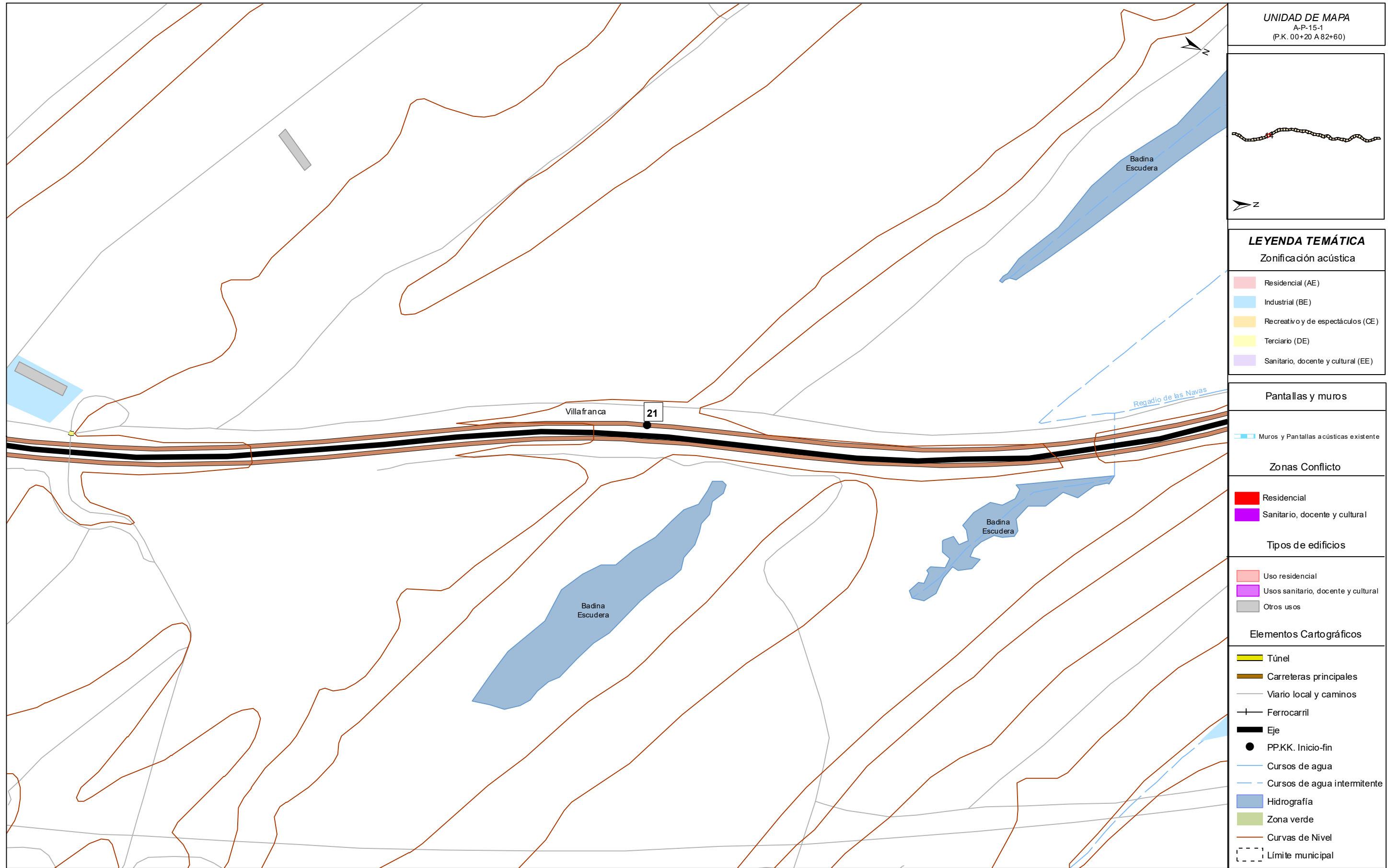
- Residencial
- Sanitario, docente y cultural

Tipos de edificios

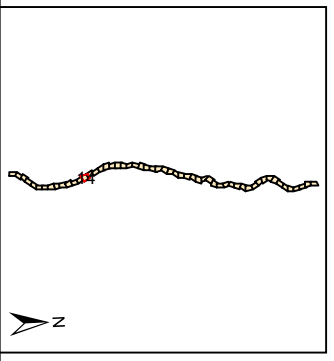
- Uso residencial
- Usos sanitario, docente y cultural
- Otros usos

Elementos Cartográficos

- Túnel
- Carreteras principales
- Vialio local y caminos
- Ferrocarril
- Eje
- PP.KK. Inicio-fin
- Cursos de agua
- Cursos de agua intermitente
- Hidrografía
- Zona verde
- Curvas de Nivel
- Límite municipal



UNIDAD DE MAPA
A-P-15-1
(P.K. 00+20 A 82+60)



LEYENDA TEMÁTICA
Zonificación acústica

- Residencial (AE)
- Industrial (BE)
- Recreativo y de espectáculos (CE)
- Terciario (DE)
- Sanitario, docente y cultural (EE)

Pantallas y muros

- Muros y Pantallas acústicas existente

Zonas Conflicto

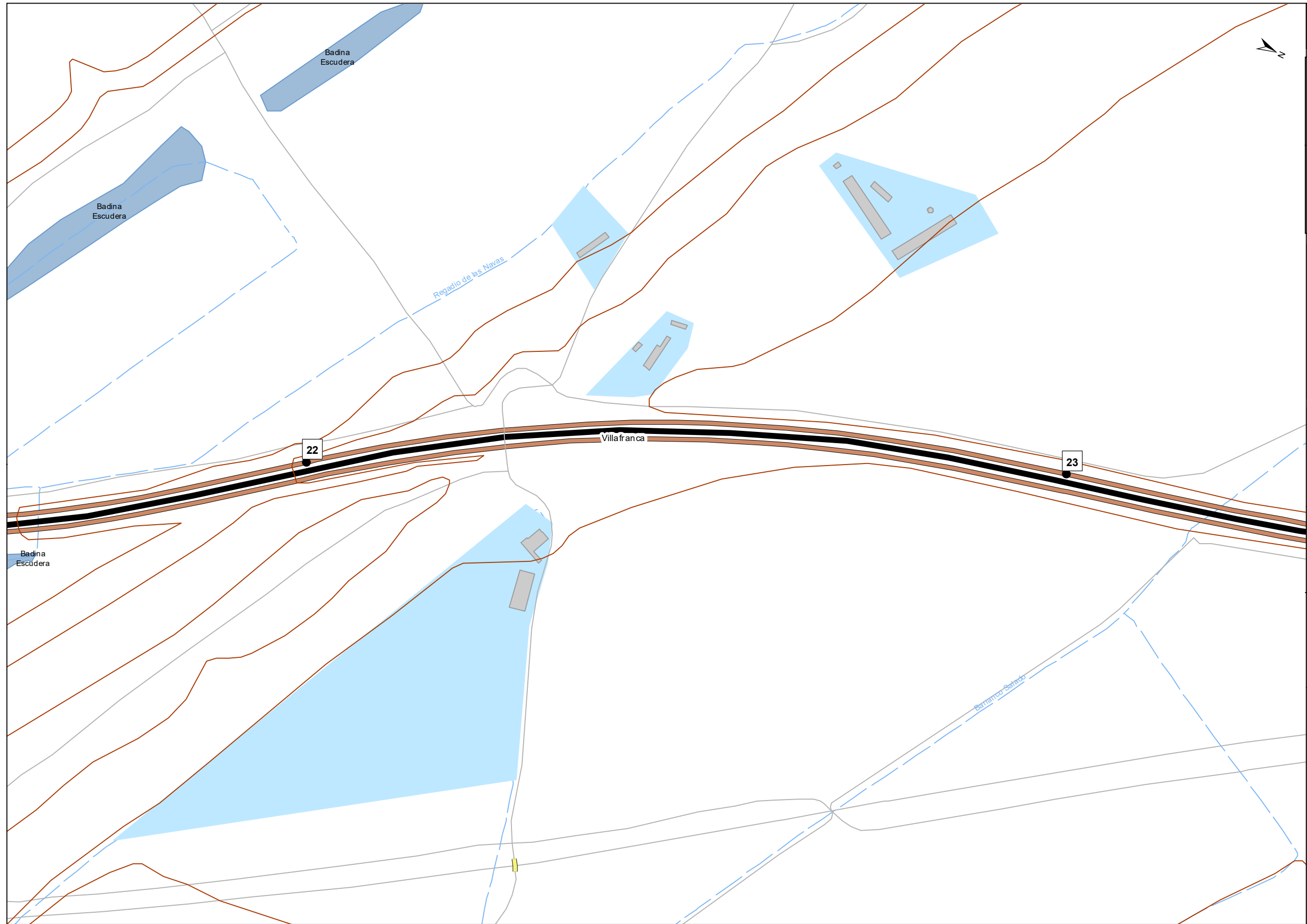
- Residencial
- Sanitario, docente y cultural

Tipos de edificios

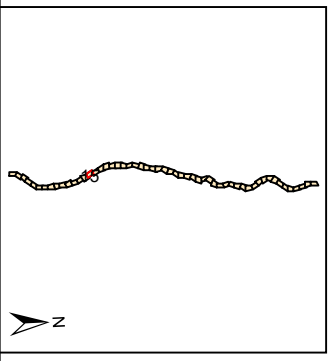
- Uso residencial
- Usos sanitario, docente y cultural
- Otros usos

Elementos Cartográficos

- Túnel
- Carreteras principales
- Vialio local y caminos
- Ferrocarril
- Eje
- PP.KK. Inicio-fin
- Cursos de agua
- Cursos de agua intermitente
- Hidrografía
- Zona verde
- Curvas de Nivel
- Límite municipal



UNIDAD DE MAPA
A-P-15-1
(P.K. 00+20 A 82+60)



LEYENDA TEMÁTICA
Zonificación acústica

Residencial (AE)
Industrial (BE)
Recreativo y de espectáculos (CE)
Terciario (DE)
Sanitario, docente y cultural (EE)

Pantallas y muros

Muros y Pantallas acústicas existente

Zonas Conflicto

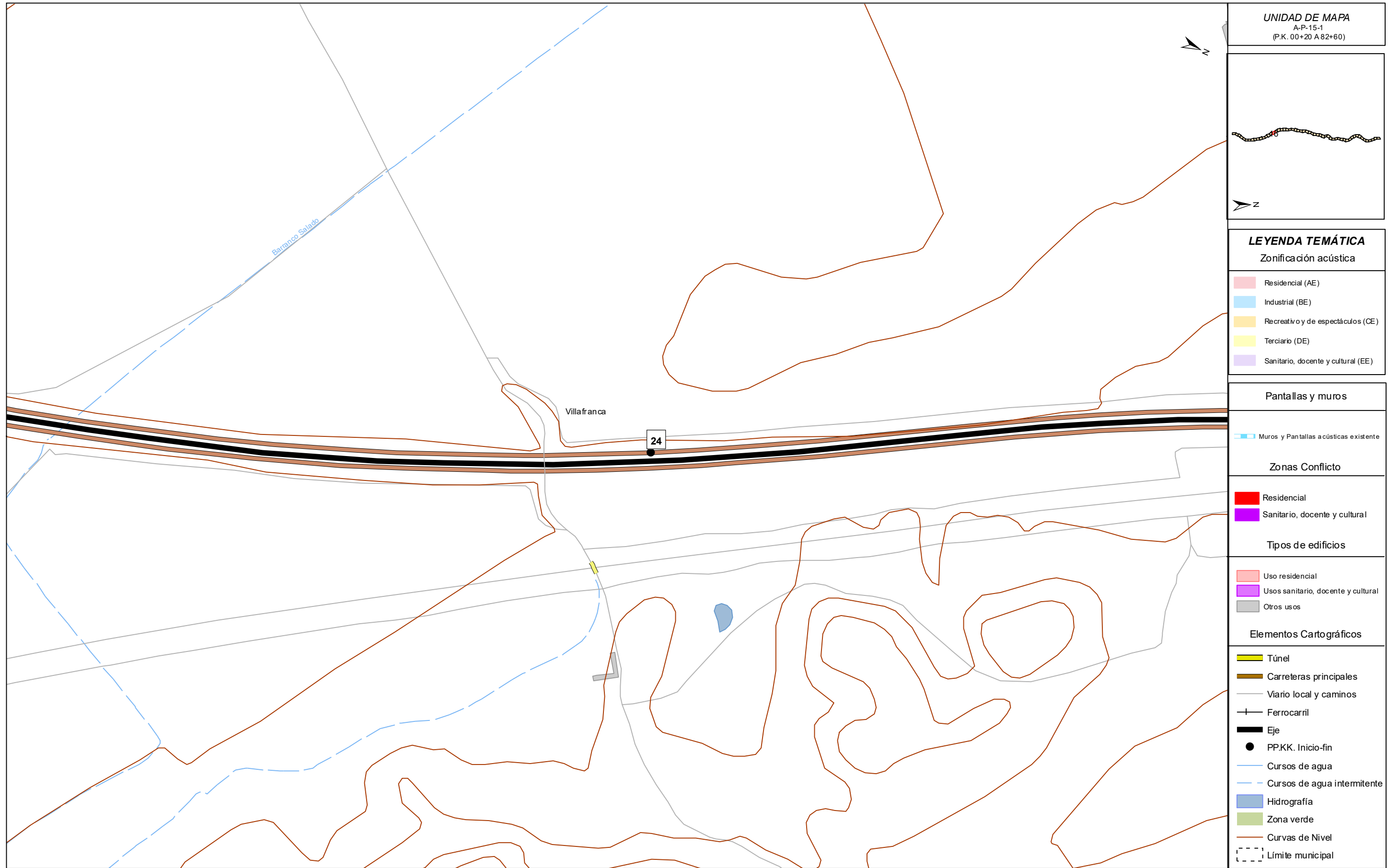
Residencial
Sanitario, docente y cultural

Tipos de edificios

Uso residencial
Usos sanitario, docente y cultural
Otros usos

Elementos Cartográficos

Túnel
Carreteras principales
Viarío local y caminos
Ferrocarril
Eje
PP.KK. Inicio-fin
Cursos de agua
Cursos de agua intermitente
Hidrografía
Zona verde
Curvas de Nivel
Límite municipal



UNIDAD DE MAPA
A-P-15-1
(P.K. 00+20 A 82+60)



Z

LEYENDA TEMÁTICA
Zonificación acústica

- Residencial (AE)
- Industrial (BE)
- Recreativo y de espectáculos (CE)
- Terciario (DE)
- Sanitario, docente y cultural (EE)

Pantallas y muros

- Muros y Pantallas acústicas existente

Zonas Conflicto

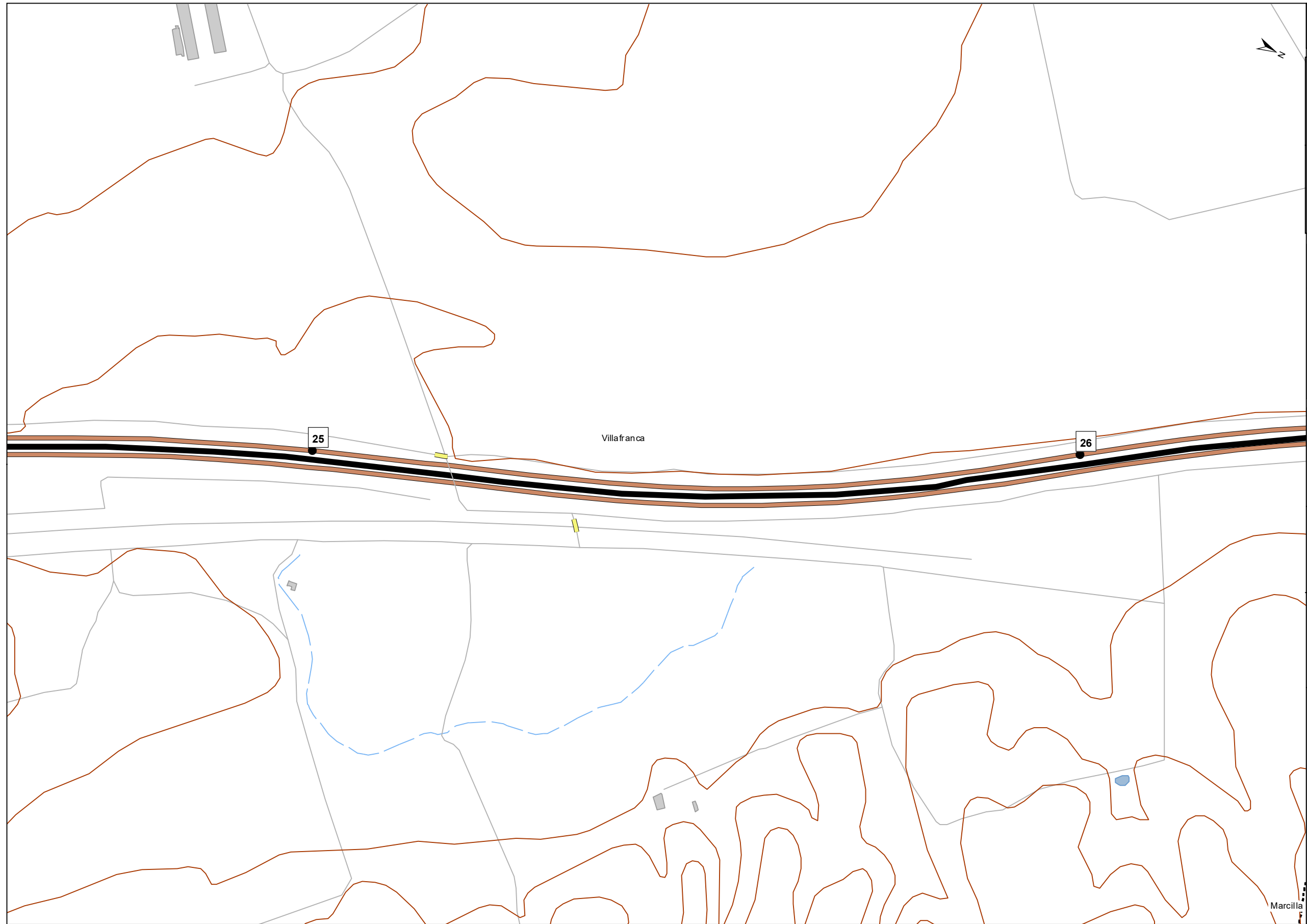
- Residencial
- Sanitario, docente y cultural

Tipos de edificios

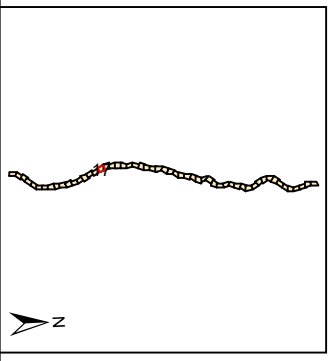
- Uso residencial
- Usos sanitario, docente y cultural
- Otros usos

Elementos Cartográficos

- Túnel
- Carreteras principales
- Vialio local y caminos
- Ferrocarril
- Eje
- PP.KK. Inicio-fin
- Cursos de agua
- Cursos de agua intermitente
- Hidrografía
- Zona verde
- Curvas de Nivel
- Límite municipal



UNIDAD DE MAPA
A-P-15-1
(P.K. 00+20 A 82+60)



LEYENDA TEMÁTICA
Zonificación acústica

Residencial (AE)
Industrial (BE)
Recreativo y de espectáculos (CE)
Terciario (DE)
Sanitario, docente y cultural (EE)

Pantallas y muros

Muros y Pantallas acústicas existente

Zonas Conflicto

Residencial
Sanitario, docente y cultural

Tipos de edificios

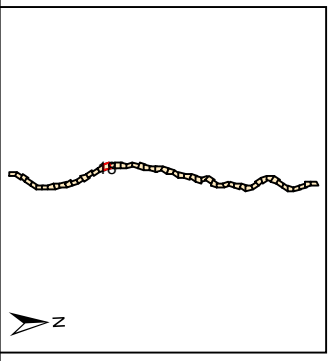
Uso residencial
Usos sanitario, docente y cultural
Otros usos

Elementos Cartográficos

Túnel
Carreteras principales
Viarío local y caminos
Ferrocarril
Eje
PP.KK. Inicio-fin
Cursos de agua
Cursos de agua intermitente
Hidrografía
Zona verde
Curvas de Nivel
Límite municipal



UNIDAD DE MAPA
A-P-15-1
(P.K. 00+20 A 82+60)



LEYENDA TEMÁTICA
Zonificación acústica

Residencial (AE)
Industrial (BE)
Recreativo y de espectáculos (CE)
Terciario (DE)
Sanitario, docente y cultural (EE)

Pantallas y muros

Muros y Pantallas acústicas existente

Zonas Conflicto

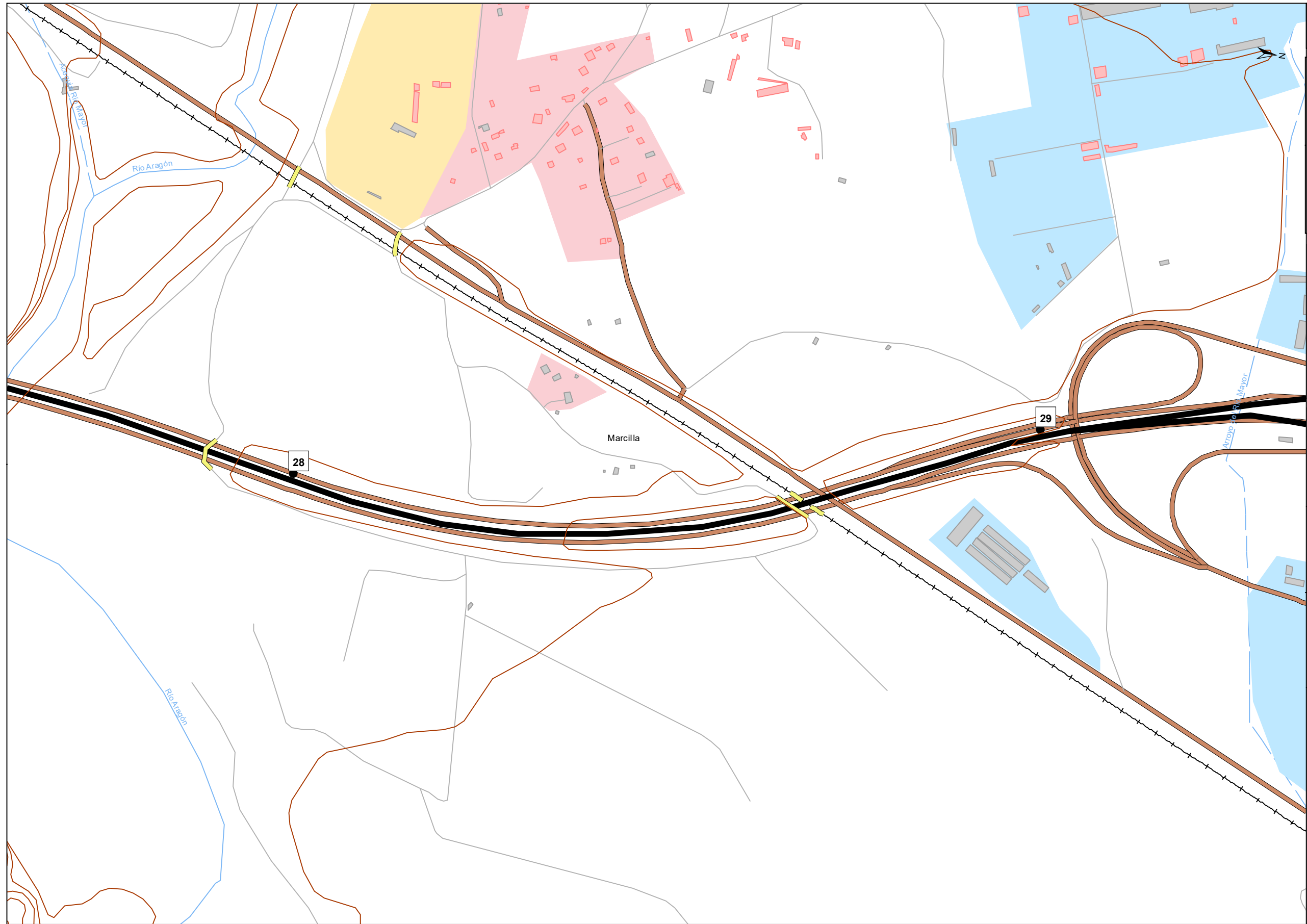
Residencial
Sanitario, docente y cultural

Tipos de edificios

Uso residencial
Usos sanitario, docente y cultural
Otros usos

Elementos Cartográficos

Túnel
Carreteras principales
Viarío local y caminos
Ferrocarril
Eje
PP.KK. Inicio-fin
Cursos de agua
Cursos de agua intermitente
Hidrografía
Zona verde
Curvas de Nivel
Límite municipal



UNIDAD DE MAPA
A-P-15-1
(P.K. 00+20 A 82+60)

LEYENDA TEMÁTICA
Zonificación acústica

- Residencial (AE)
- Industrial (BE)
- Recreativo y de espectáculos (CE)
- Terciario (DE)
- Sanitario, docente y cultural (EE)

Pantallas y muros

- Muros y Pantallas acústicas existente

Zonas Conflicto

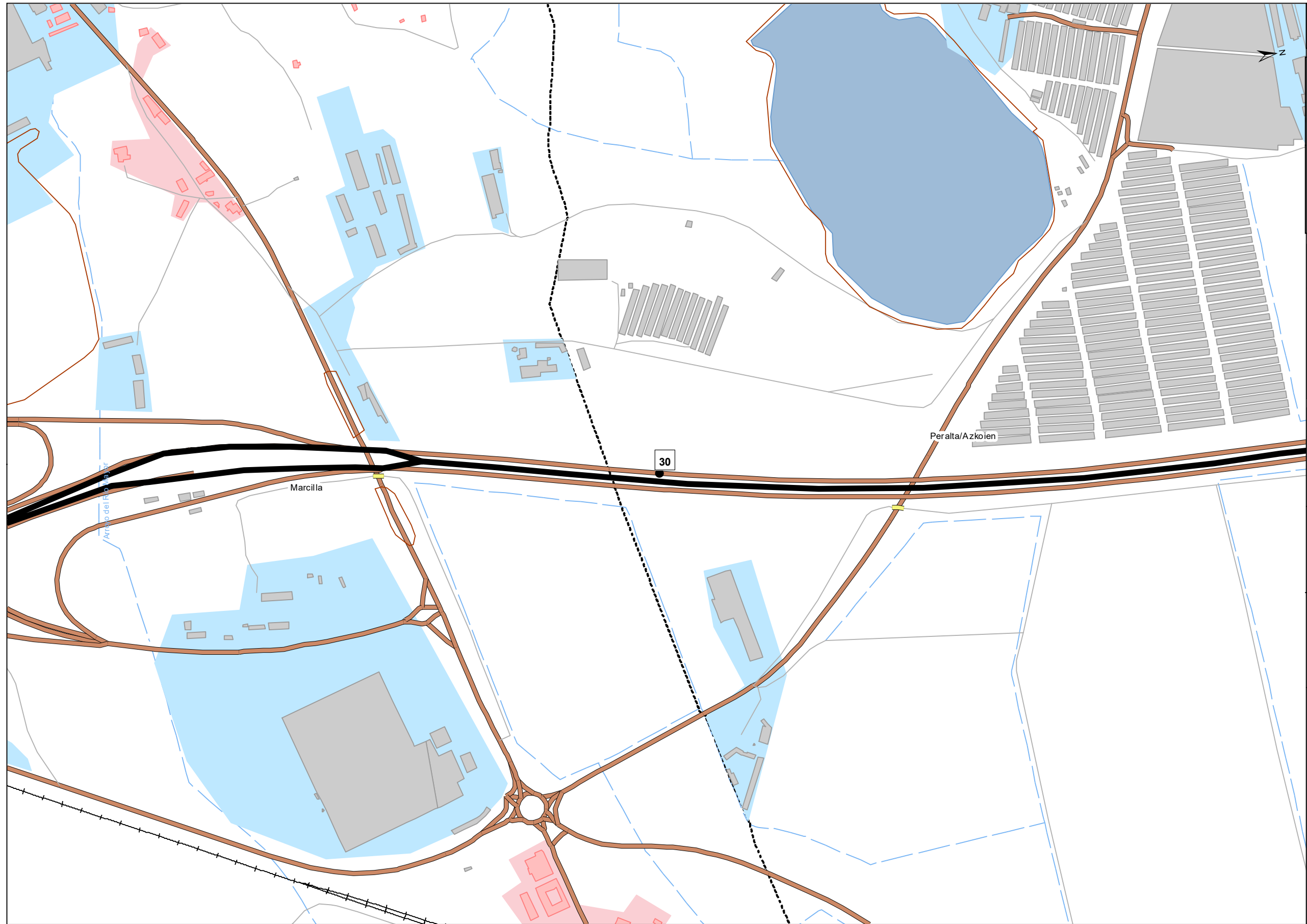
- Residencial
- Sanitario, docente y cultural

Tipos de edificios

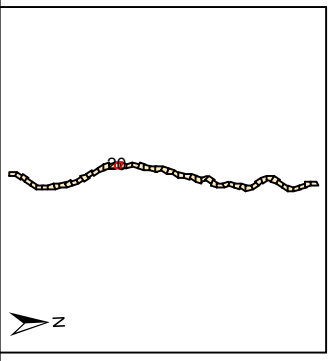
- Uso residencial
- Usos sanitario, docente y cultural
- Otros usos

Elementos Cartográficos

- Túnel
- Carreteras principales
- Viarío local y caminos
- Ferrocarril
- Eje
- PP.KK. Inicio-fin
- Cursos de agua
- Cursos de agua intermitente
- Hidrografía
- Zona verde
- Curvas de Nivel
- Límite municipal



UNIDAD DE MAPA
A-P-15-1
(P.K. 00+20 A 82+60)



LEYENDA TEMÁTICA
Zonificación acústica

Residencial (AE)
Industrial (BE)
Recreativo y de espectáculos (CE)
Terciario (DE)
Sanitario, docente y cultural (EE)

Pantallas y muros

Muros y Pantallas acústicas existente

Zonas Conflicto

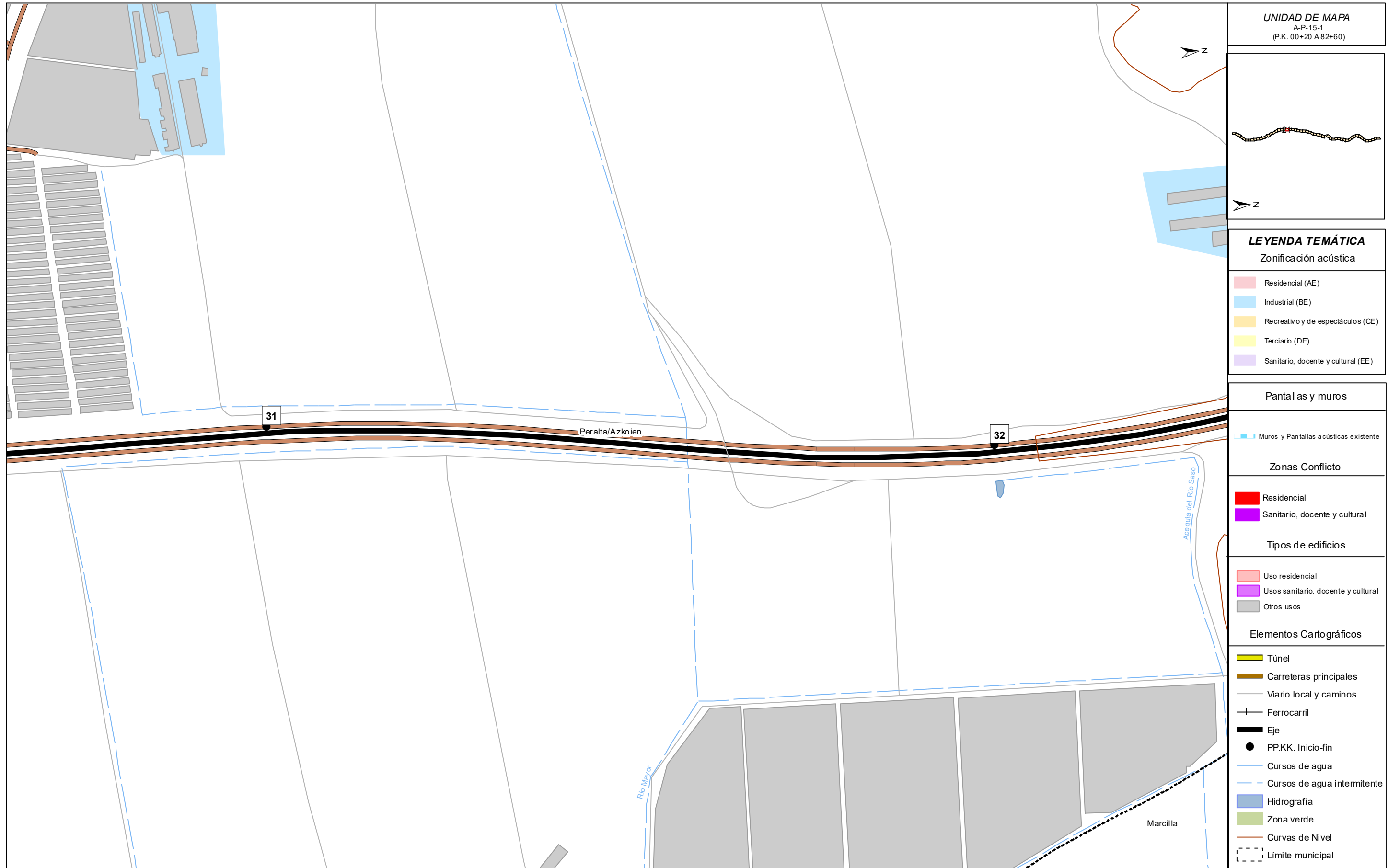
Residencial
Sanitario, docente y cultural

Tipos de edificios

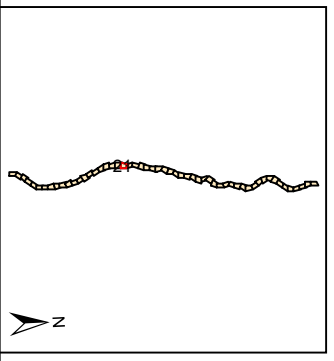
Uso residencial
Usos sanitario, docente y cultural
Otros usos

Elementos Cartográficos

Túnel
Carreteras principales
Viarío local y caminos
Ferrocarril
Eje
PP.KK. Inicio-fin
Cursos de agua
Cursos de agua intermitente
Hidrografía
Zona verde
Curvas de Nivel
Límite municipal



UNIDAD DE MAPA
A-P-15-1
(P.K. 00+20 A 82+60)



LEYENDA TEMÁTICA
Zonificación acústica

- Residencial (AE)
- Industrial (BE)
- Recreativo y de espectáculos (CE)
- Terciario (DE)
- Sanitario, docente y cultural (EE)

Pantallas y muros

- Muros y Pantallas acústicas existente

Zonas Conflicto

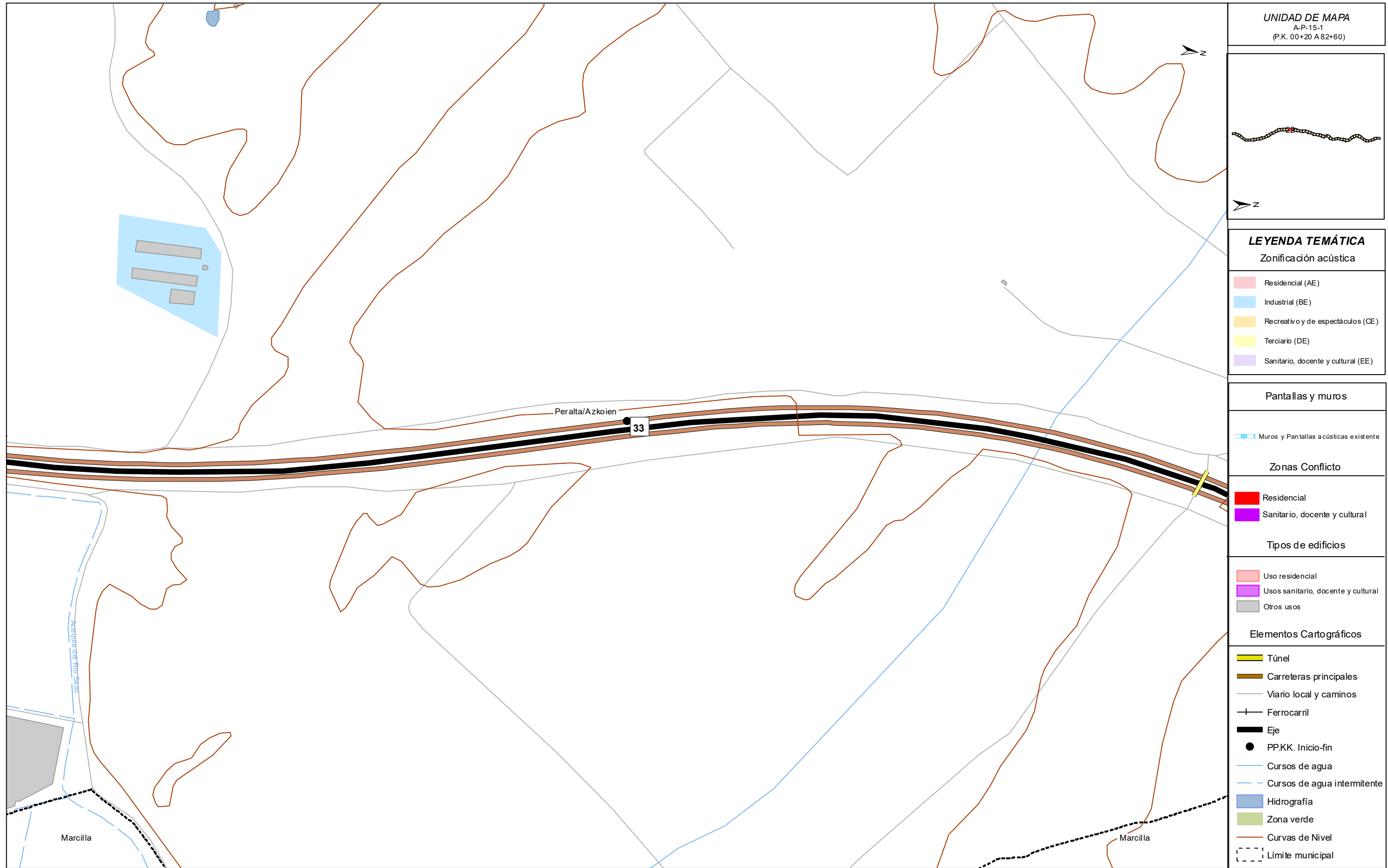
- Residencial
- Sanitario, docente y cultural

Tipos de edificios

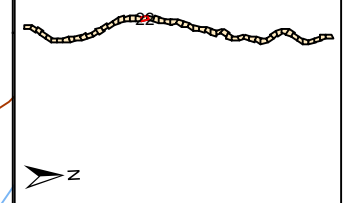
- Uso residencial
- Usos sanitario, docente y cultural
- Otros usos

Elementos Cartográficos

- Túnel
- Carreteras principales
- Vialio local y caminos
- Ferrocarril
- Eje
- PP.KK. Inicio-fin
- Cursos de agua
- Cursos de agua intermitente
- Hidrografía
- Zona verde
- Curvas de Nivel
- Límite municipal



UNIDAD DE MAPA
A-P-15-1
(P.K. 00+20 A 82+60)



LEYENDA TEMÁTICA
Zonificación acústica

- Residencial (AE)
- Industrial (BE)
- Recreativo y de espectáculos (CE)
- Terciario (DE)
- Sanitario, docente y cultural (EE)

Pantallas y muros

- Muros y Pantallas acústicas existente

Zonas Conflicto

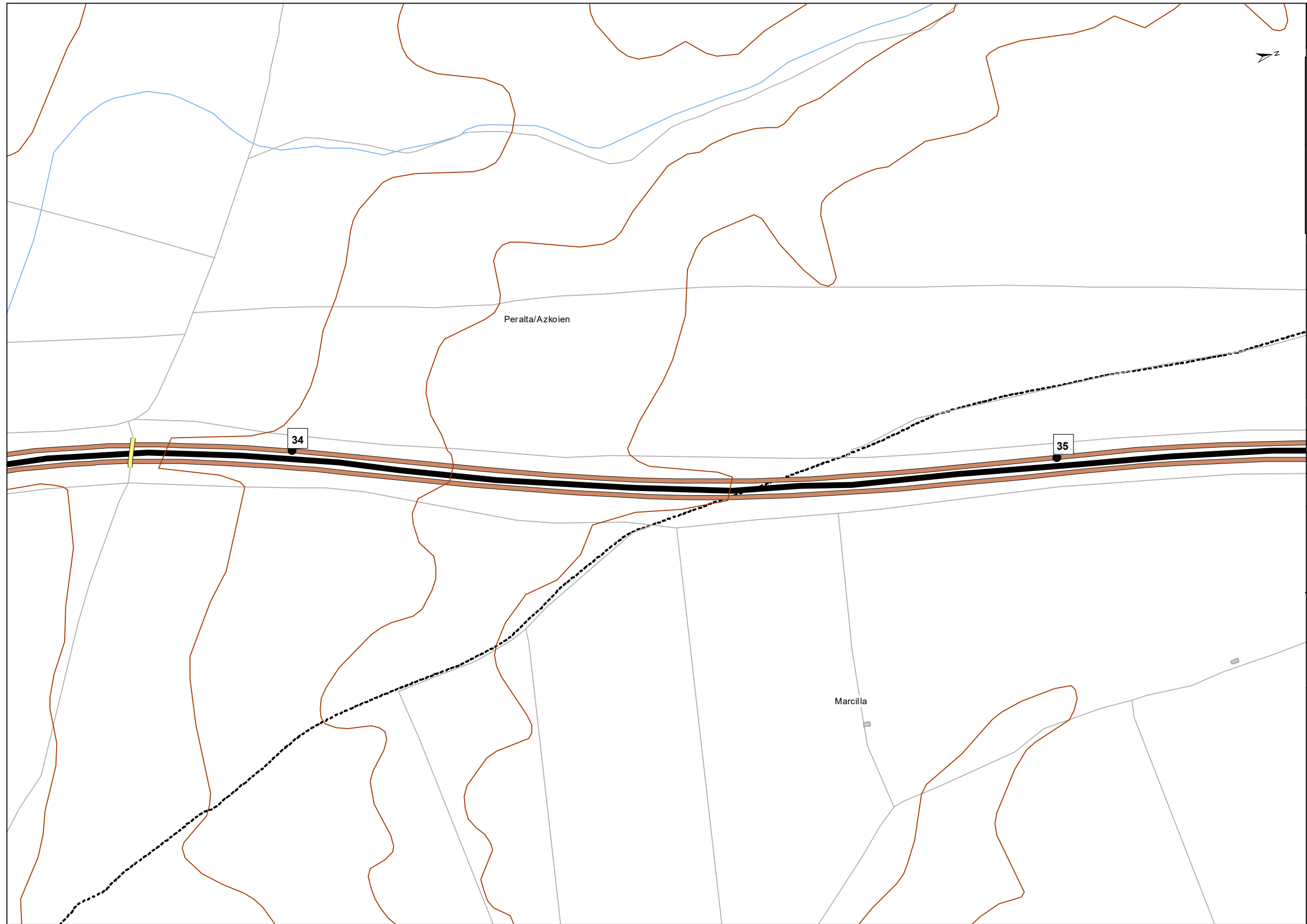
- Residencial
- Sanitario, docente y cultural

Tipos de edificios

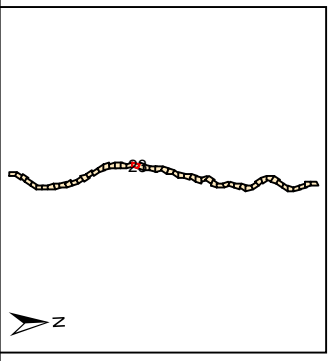
- Uso residencial
- Usos sanitario, docente y cultural
- Otros usos

Elementos Cartográficos

- Túnel
- Carreteras principales
- Vialio local y caminos
- Ferrocarril
- Eje
- PP.KK. Inicio-fin
- Cursos de agua
- Cursos de agua intermitente
- Hidrografía
- Zona verde
- Curvas de Nivel
- Límite municipal



UNIDAD DE MAPA
A-P-15-1
(P.K. 00+20 A 82+60)



LEYENDA TEMÁTICA
Zonificación acústica

Residencial (AE)
Industrial (BE)
Recreativo y de espectáculos (CE)
Terciario (DE)
Sanitario, docente y cultural (EE)

Pantallas y muros

Muros y Pantallas acústicas existente

Zonas Conflicto

Residencial
Sanitario, docente y cultural

Tipos de edificios


Uso residencial
Usos sanitario, docente y cultural
Otros usos

Elementos Cartográficos

Túnel
Carreteras principales
Viarío local y caminos
Ferrocarril
Eje
PP.KK. Inicio-fin
Cursos de agua
Cursos de agua intermitente
Hidrografía
Zona verde
Curvas de Nivel
Límite municipal



UNIDAD DE MAPA
A-P-15-1
(P.K. 00+20 A 82+60)



LEYENDA TEMÁTICA
Zonificación acústica

- Residencial (AE)
- Industrial (BE)
- Recreativo y de espectáculos (CE)
- Terciario (DE)
- Sanitario, docente y cultural (EE)

Pantallas y muros

- Muros y Pantallas acústicas existente

Zonas Conflicto

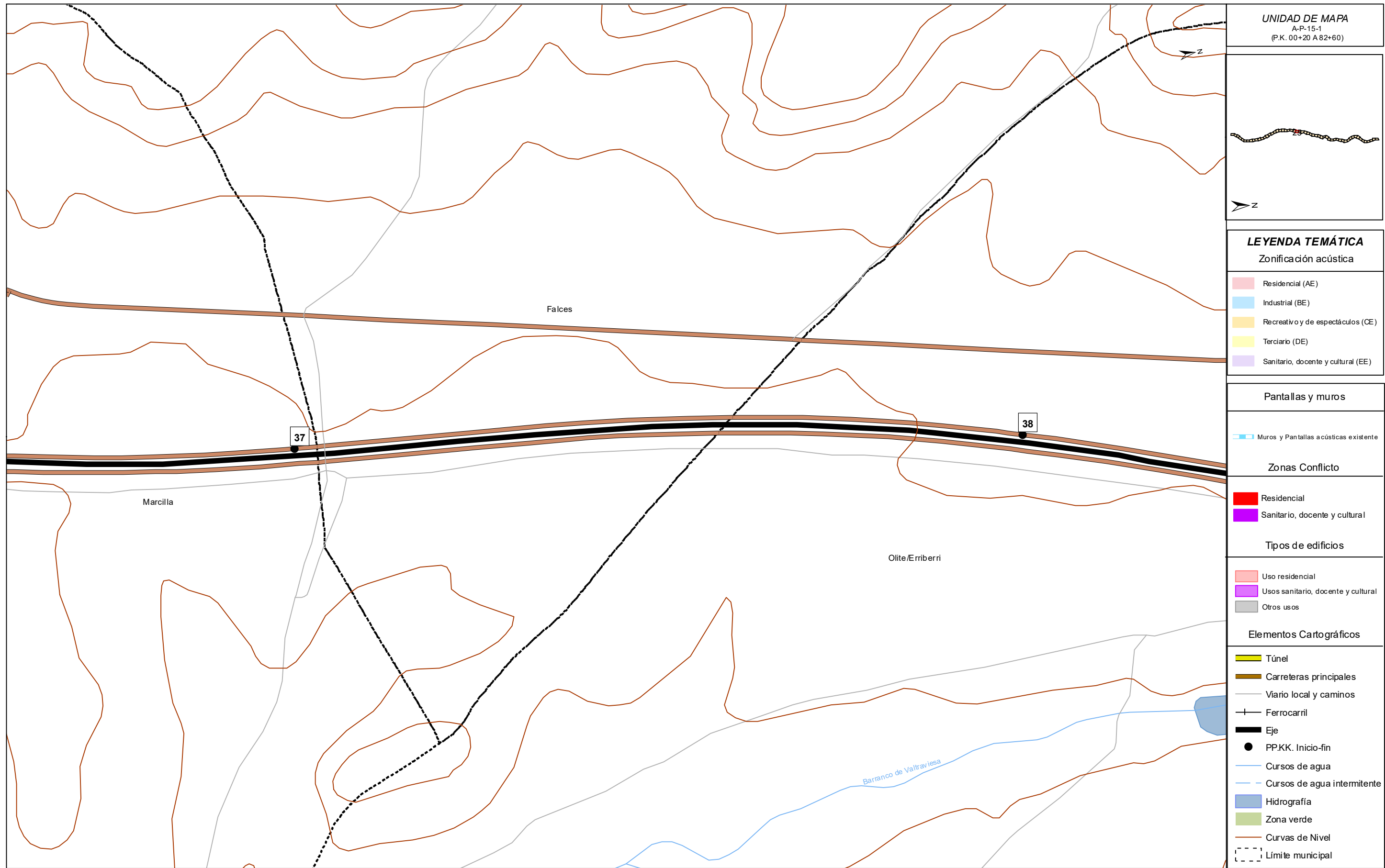
- Residencial
- Sanitario, docente y cultural

Tipos de edificios

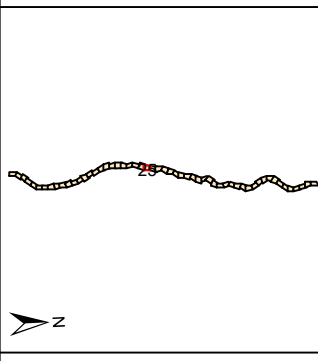
- Uso residencial
- Usos sanitario, docente y cultural
- Otros usos

Elementos Cartográficos

- Túnel
- Carreteras principales
- Vialio local y caminos
- Ferrocarril
- Eje
- PP.KK. Inicio-fin
- Cursos de agua
- Cursos de agua intermitente
- Hidrografía
- Zona verde
- Curvas de Nivel
- Límite municipal



UNIDAD DE MAPA
A-P-15-1
(P.K. 00+20 A 82+60)



LEYENDA TEMÁTICA
Zonificación acústica

- Residencial (AE)
- Industrial (BE)
- Recreativo y de espectáculos (CE)
- Terciario (DE)
- Sanitario, docente y cultural (EE)

Pantallas y muros

- Muros y Pantallas acústicas existente

Zonas Conflicto

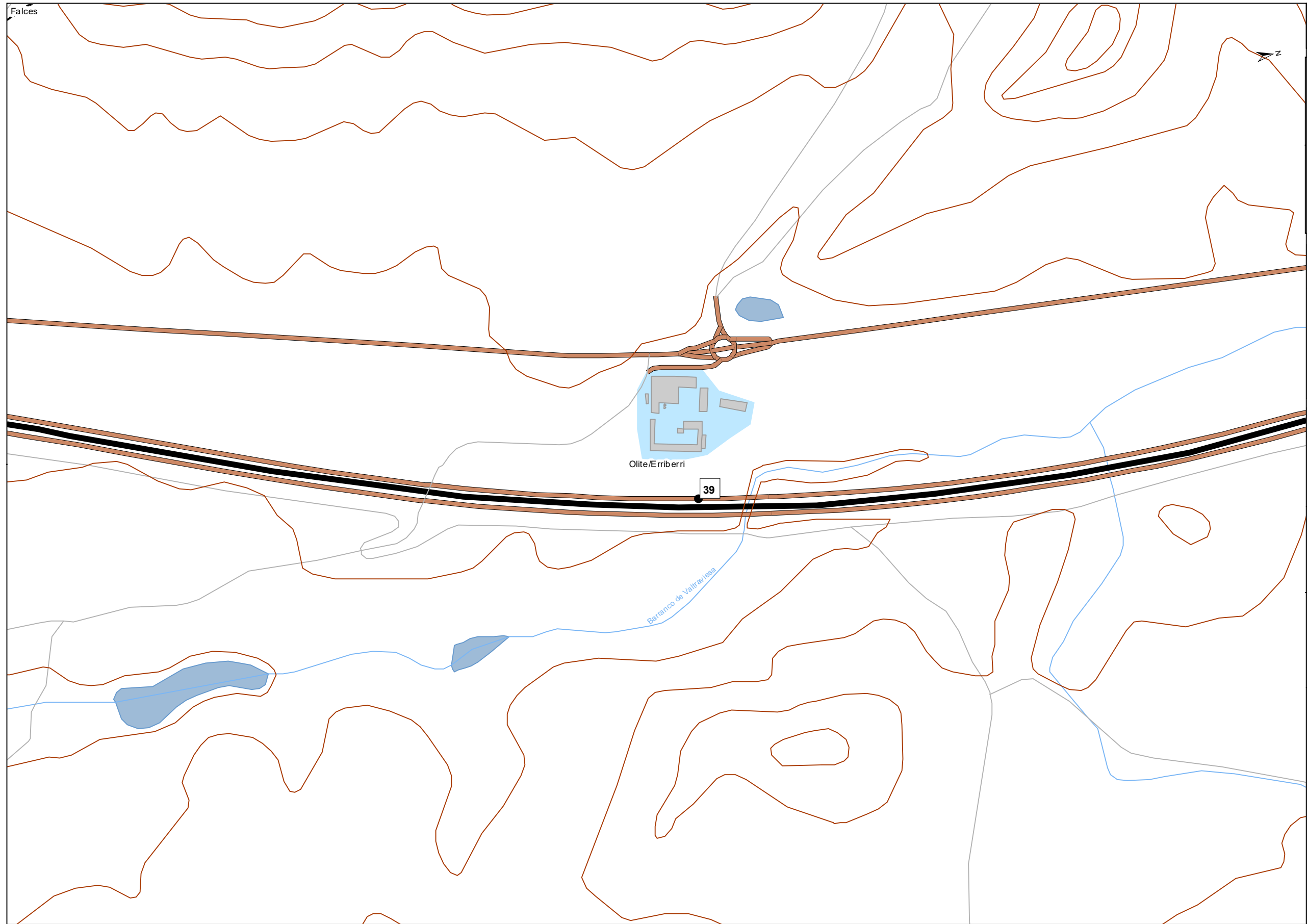
- Residencial
- Sanitario, docente y cultural

Tipos de edificios

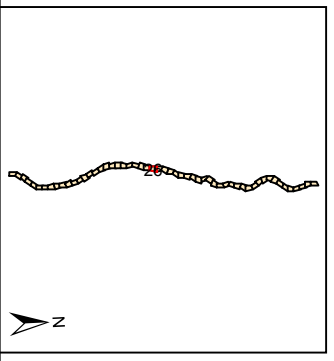
- Uso residencial
- Usos sanitario, docente y cultural
- Otros usos

Elementos Cartográficos

- Túnel
- Carreteras principales
- Viarío local y caminos
- Ferrocarril
- Eje
- PP.KK. Inicio-fin
- Cursos de agua
- Cursos de agua intermitente
- Hidrografía
- Zona verde
- Curvas de Nivel
- Límite municipal



UNIDAD DE MAPA
A-P-15-1
(P.K. 00+20 A 82+60)



LEYENDA TEMÁTICA
Zonificación acústica

Residencial (AE)
Industrial (BE)
Recreativo y de espectáculos (CE)
Terciario (DE)
Sanitario, docente y cultural (EE)

Pantallas y muros

Muros y Pantallas acústicas existente

Zonas Conflicto

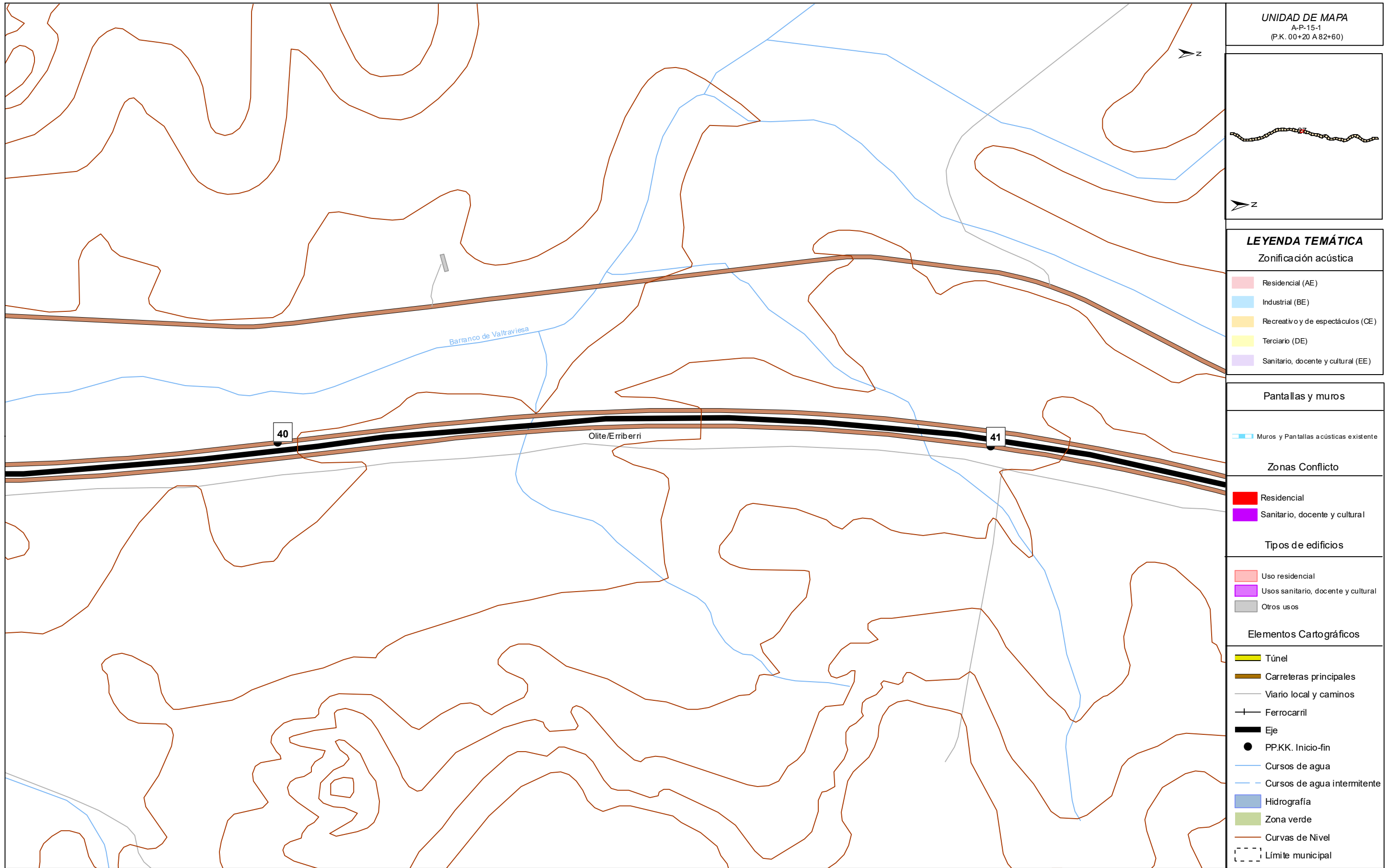
Residencial
Sanitario, docente y cultural

Tipos de edificios

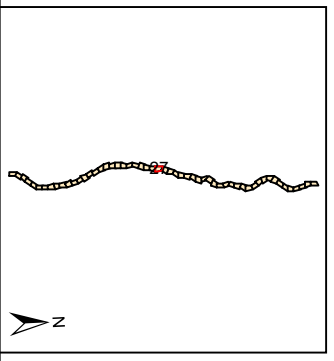
Uso residencial
Usos sanitario, docente y cultural
Otros usos

Elementos Cartográficos

Túnel
Carreteras principales
Viarío local y caminos
Ferrocarril
Eje
PP.KK. Inicio-fin
Cursos de agua
Cursos de agua intermitente
Hidrografía
Zona verde
Curvas de Nivel
Límite municipal



UNIDAD DE MAPA
 A-P-15-1
 (P.K. 00+20 A 82+60)



LEYENDA TEMÁTICA
 Zonificación acústica

■	Residencial (AE)
■	Industrial (BE)
■	Recreativo y de espectáculos (CE)
■	Terciario (DE)
■	Sanitario, docente y cultural (EE)

Pantallas y muros

■	Muros y Pantallas acústicas existente
--	---------------------------------------

Zonas Conflicto

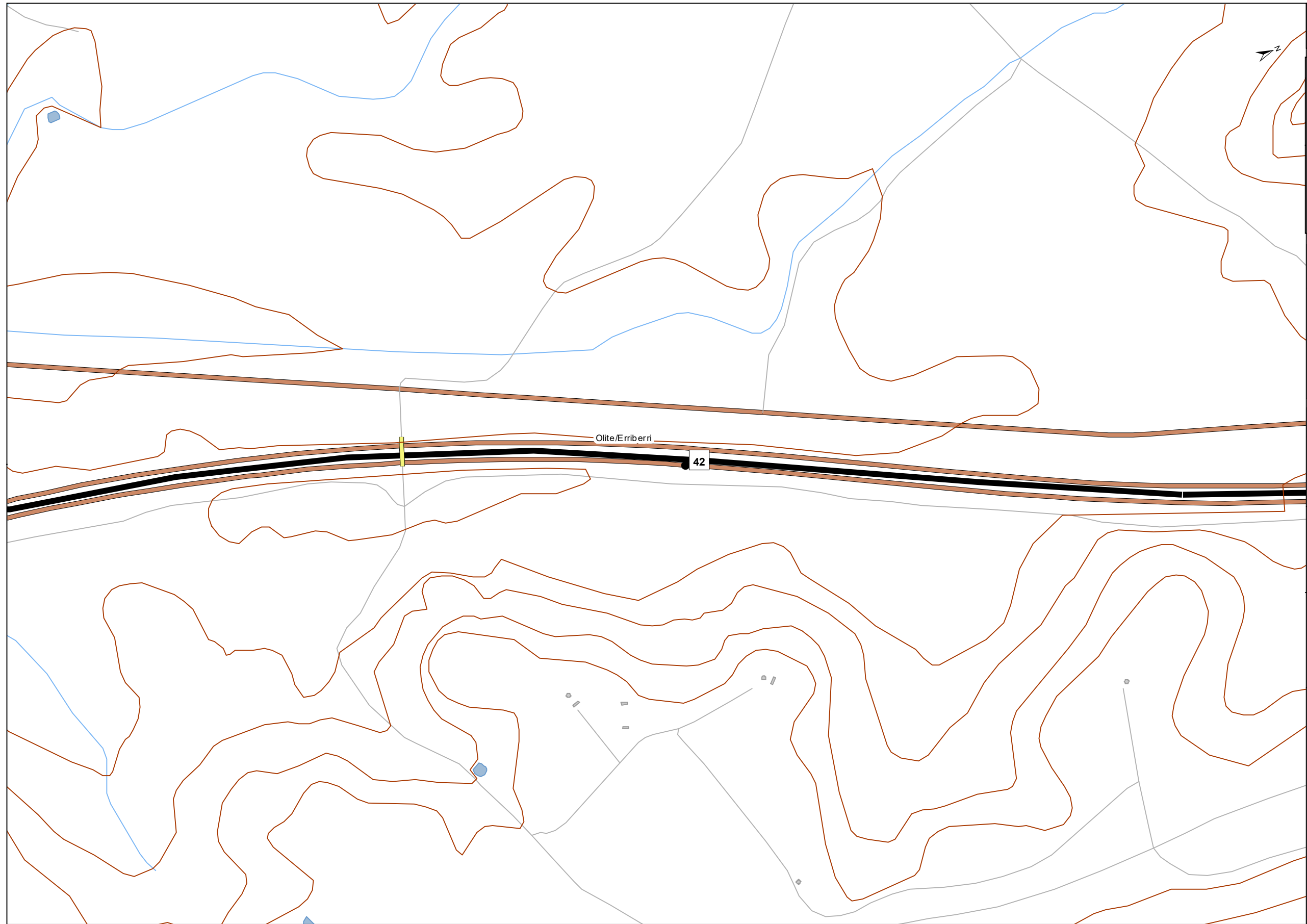
■	Residencial
■	Sanitario, docente y cultural

Tipos de edificios

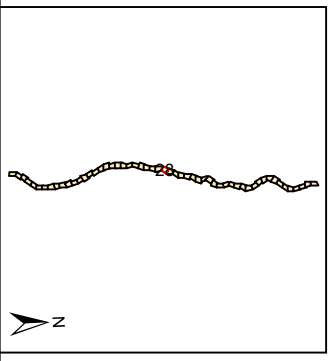
■	Uso residencial
■	Usos sanitario, docente y cultural
■	Otros usos

Elementos Cartográficos

■	Túnel
■	Carreteras principales
■	Viarío local y caminos
+	Ferrocarril
■	Eje
●	PP.KK. Inicio-fin
—	Cursos de agua
- - -	Cursos de agua intermitente
■	Hidrografía
■	Zona verde
—	Curvas de Nivel
□	Límite municipal



UNIDAD DE MAPA
A-P-15-1
(P.K. 00+20 A 82+60)



LEYENDA TEMÁTICA
Zonificación acústica

Residencial (AE)
Industrial (BE)
Recreativo y de espectáculos (CE)
Terciario (DE)
Sanitario, docente y cultural (EE)

Pantallas y muros

Muros y Pantallas acústicas existente

Zonas Conflicto

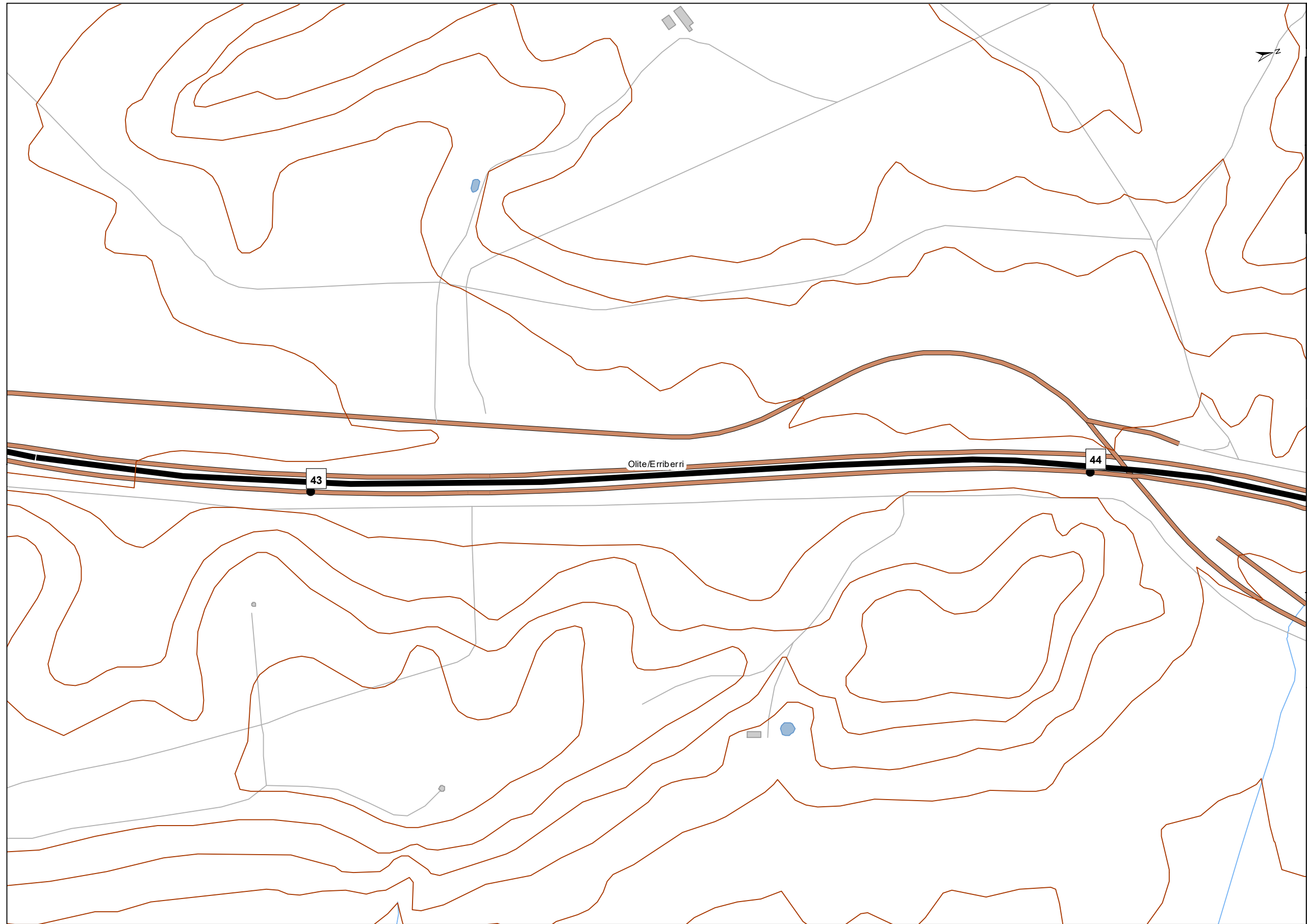
Residencial
Sanitario, docente y cultural

Tipos de edificios

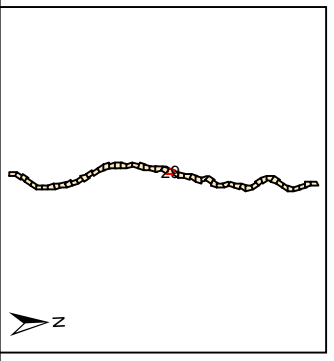
Uso residencial
Usos sanitario, docente y cultural
Otros usos

Elementos Cartográficos

Túnel
Carreteras principales
Viarío local y caminos
Ferrocarril
Eje
PP.KK. Inicio-fin
Cursos de agua
Cursos de agua intermitente
Hidrografía
Zona verde
Curvas de Nivel
Límite municipal



UNIDAD DE MAPA
A-P-15-1
(P.K. 00+20 A 82+60)



LEYENDA TEMÁTICA
Zonificación acústica

Residencial (AE)
Industrial (BE)
Recreativo y de espectáculos (CE)
Terciario (DE)
Sanitario, docente y cultural (EE)

Pantallas y muros

Muros y Pantallas acústicas existente

Zonas Conflicto

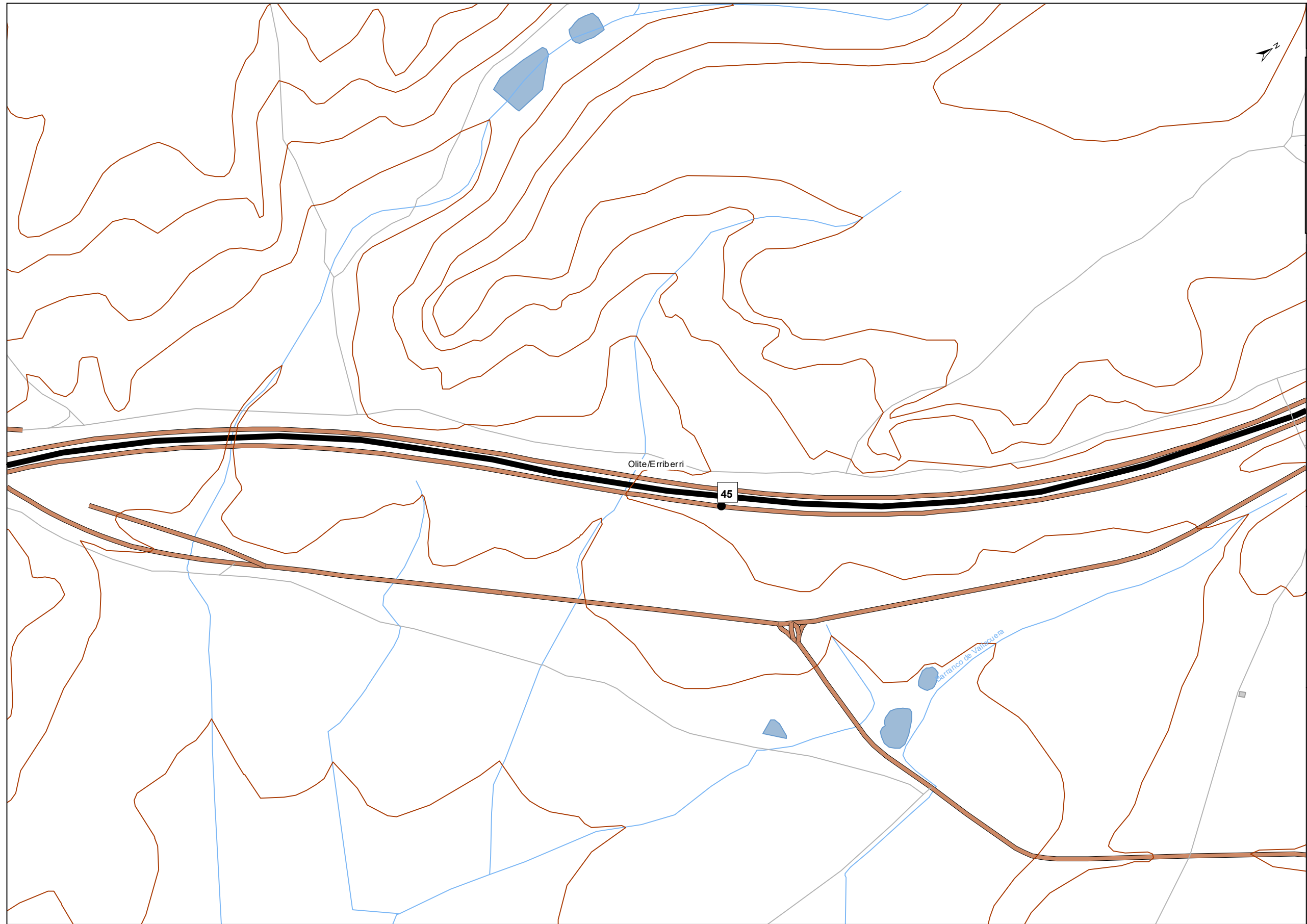
Residencial
Sanitario, docente y cultural

Tipos de edificios

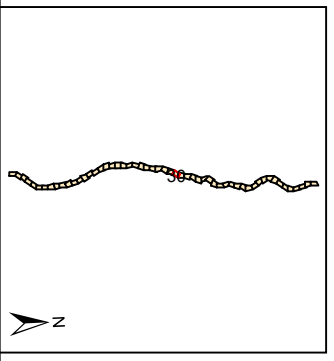
Uso residencial
Usos sanitario, docente y cultural
Otros usos

Elementos Cartográficos

Túnel
Carreteras principales
Viarío local y caminos
Ferrocarril
Eje
PP.KK. Inicio-fin
Cursos de agua
Cursos de agua intermitente
Hidrografía
Zona verde
Curvas de Nivel
Límite municipal



UNIDAD DE MAPA
 A-P-15-1
 (P.K. 00+20 A 82+60)



LEYENDA TEMÁTICA
 Zonificación acústica

Residencial (AE)
Industrial (BE)
Recreativo y de espectáculos (CE)
Terciario (DE)
Sanitario, docente y cultural (EE)

Pantallas y muros

Muros y Pantallas acústicas existente

Zonas Conflicto

Residencial
Sanitario, docente y cultural

Tipos de edificios

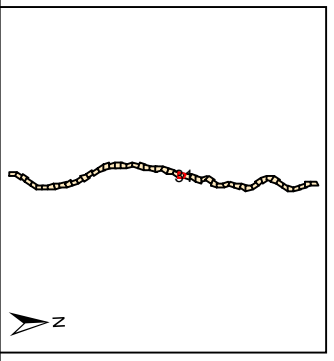
Uso residencial
Usos sanitario, docente y cultural
Otros usos

Elementos Cartográficos

Túnel
Carreteras principales
Viarío local y caminos
Ferrocarril
Eje
PP.KK. Inicio-fin
Cursos de agua
Cursos de agua intermitente
Hidrografía
Zona verde
Curvas de Nivel
Límite municipal



UNIDAD DE MAPA
A-P-15-1
(P.K. 00+20 A 82+60)



LEYENDA TEMÁTICA
Zonificación acústica

Residencial (AE)
Industrial (BE)
Recreativo y de espectáculos (CE)
Terciario (DE)
Sanitario, docente y cultural (EE)

Pantallas y muros

Muros y Pantallas acústicas existente

Zonas Conflicto

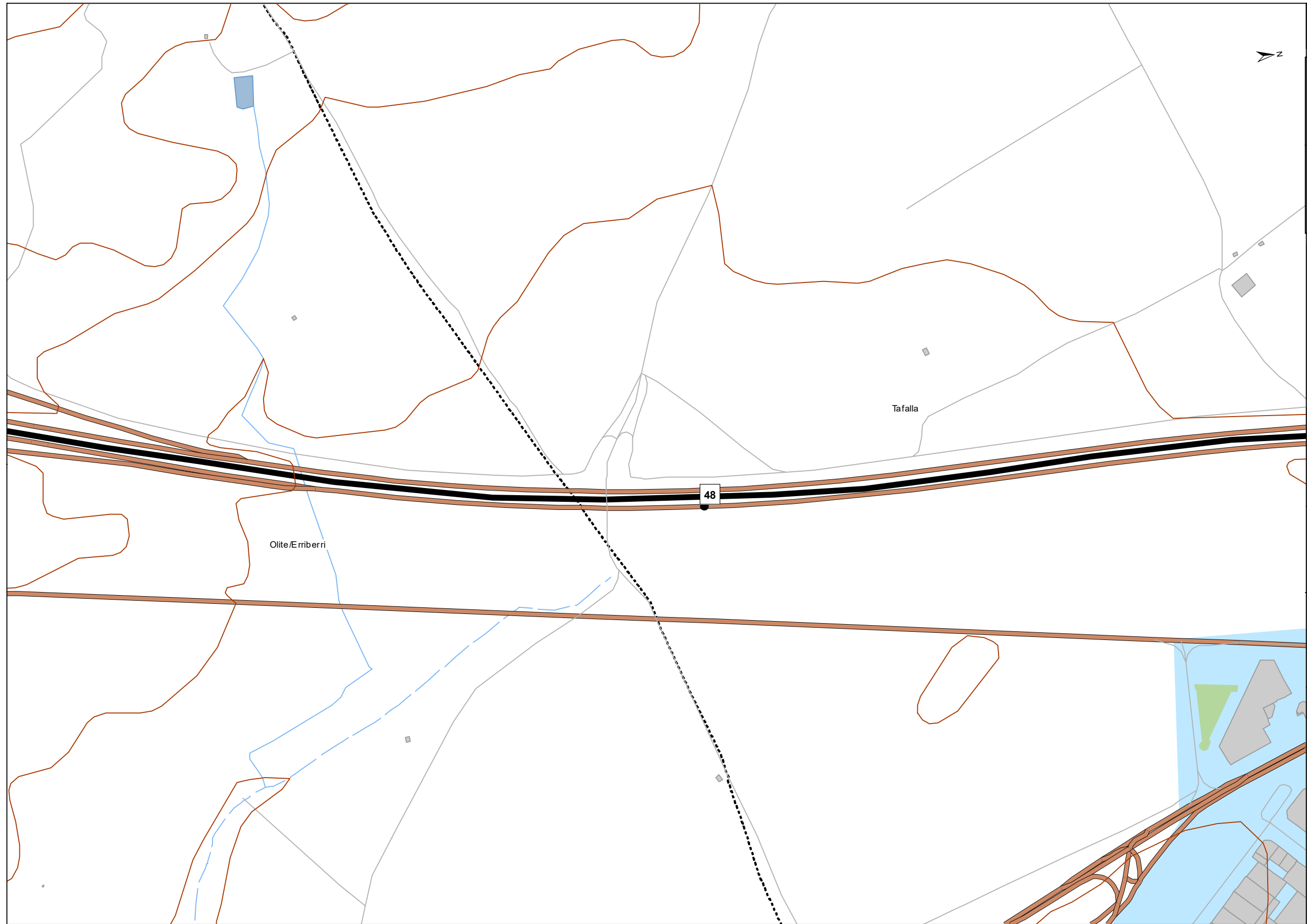
Residencial
Sanitario, docente y cultural

Tipos de edificios

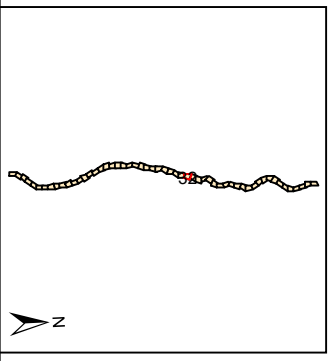
Uso residencial
Usos sanitario, docente y cultural
Otros usos

Elementos Cartográficos

Túnel
Carreteras principales
Viarío local y caminos
Ferrocarril
Eje
PP.KK. Inicio-fin
Cursos de agua
Cursos de agua intermitente
Hidrografía
Zona verde
Curvas de Nivel
Límite municipal



UNIDAD DE MAPA
A-P-15-1
(P.K. 00+20 A 82+60)



LEYENDA TEMÁTICA
Zonificación acústica

Residencial (AE)
Industrial (BE)
Recreativo y de espectáculos (CE)
Terciario (DE)
Sanitario, docente y cultural (EE)

Pantallas y muros

Muros y Pantallas acústicas existente

Zonas Conflicto

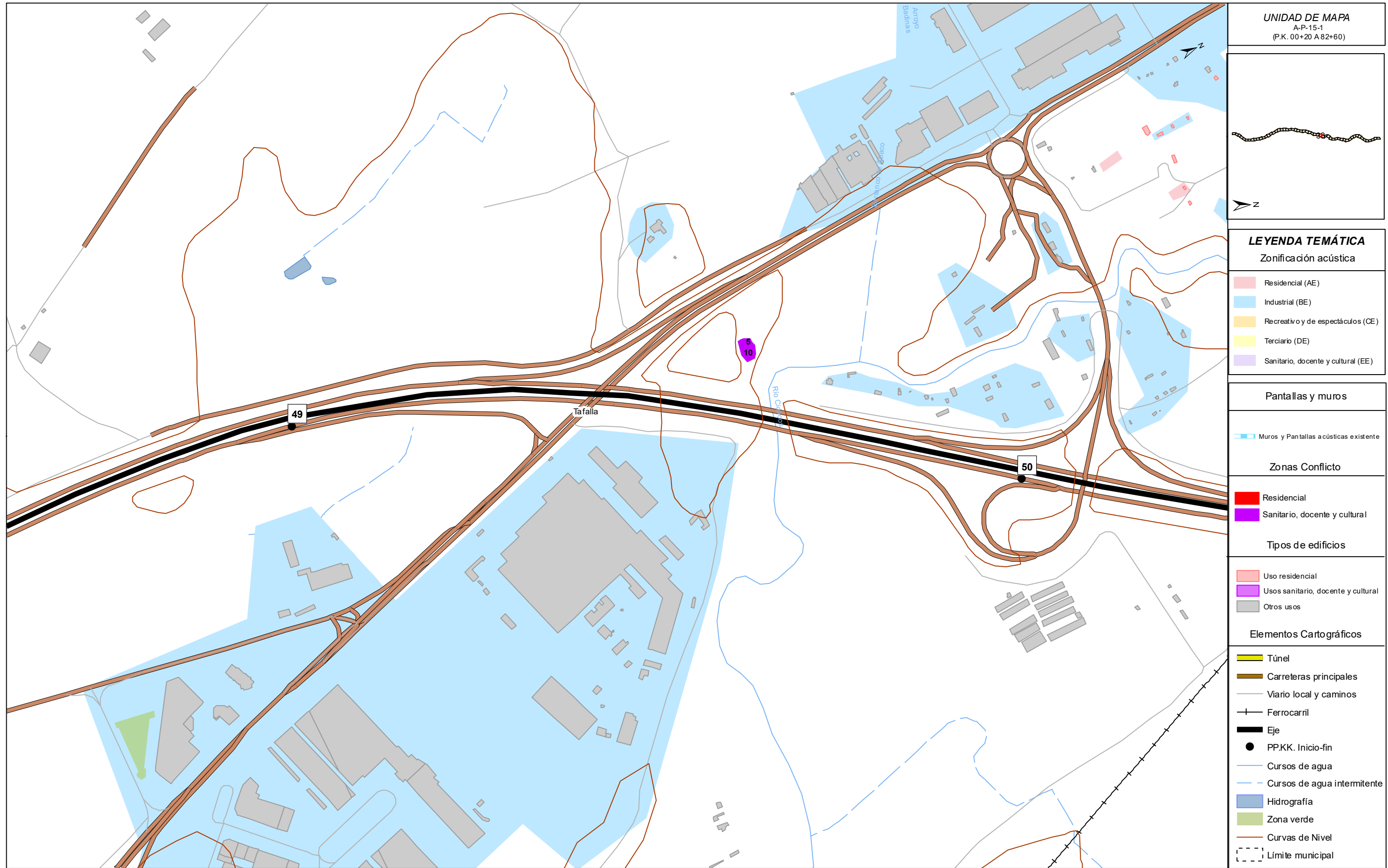
Residencial
Sanitario, docente y cultural

Tipos de edificios

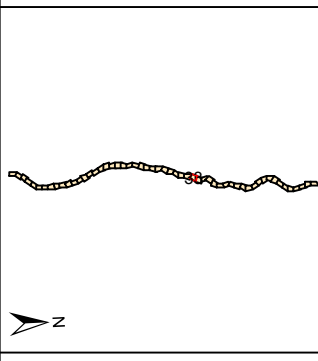
Uso residencial
Usos sanitario, docente y cultural
Otros usos

Elementos Cartográficos

Túnel
Carreteras principales
Viarío local y caminos
Ferrocarril
Eje
PP.KK. Inicio-fin
Cursos de agua
Cursos de agua intermitente
Hidrografía
Zona verde
Curvas de Nivel
Límite municipal



UNIDAD DE MAPA
A-P-15-1
(P.K. 00+20 A 82+60)



LEYENDA TEMÁTICA
Zonificación acústica

- Residencial (AE)
- Industrial (BE)
- Recreativo y de espectáculos (CE)
- Terciario (DE)
- Sanitario, docente y cultural (EE)

Pantallas y muros

- Muros y Pantallas acústicas existente

Zonas Conflicto

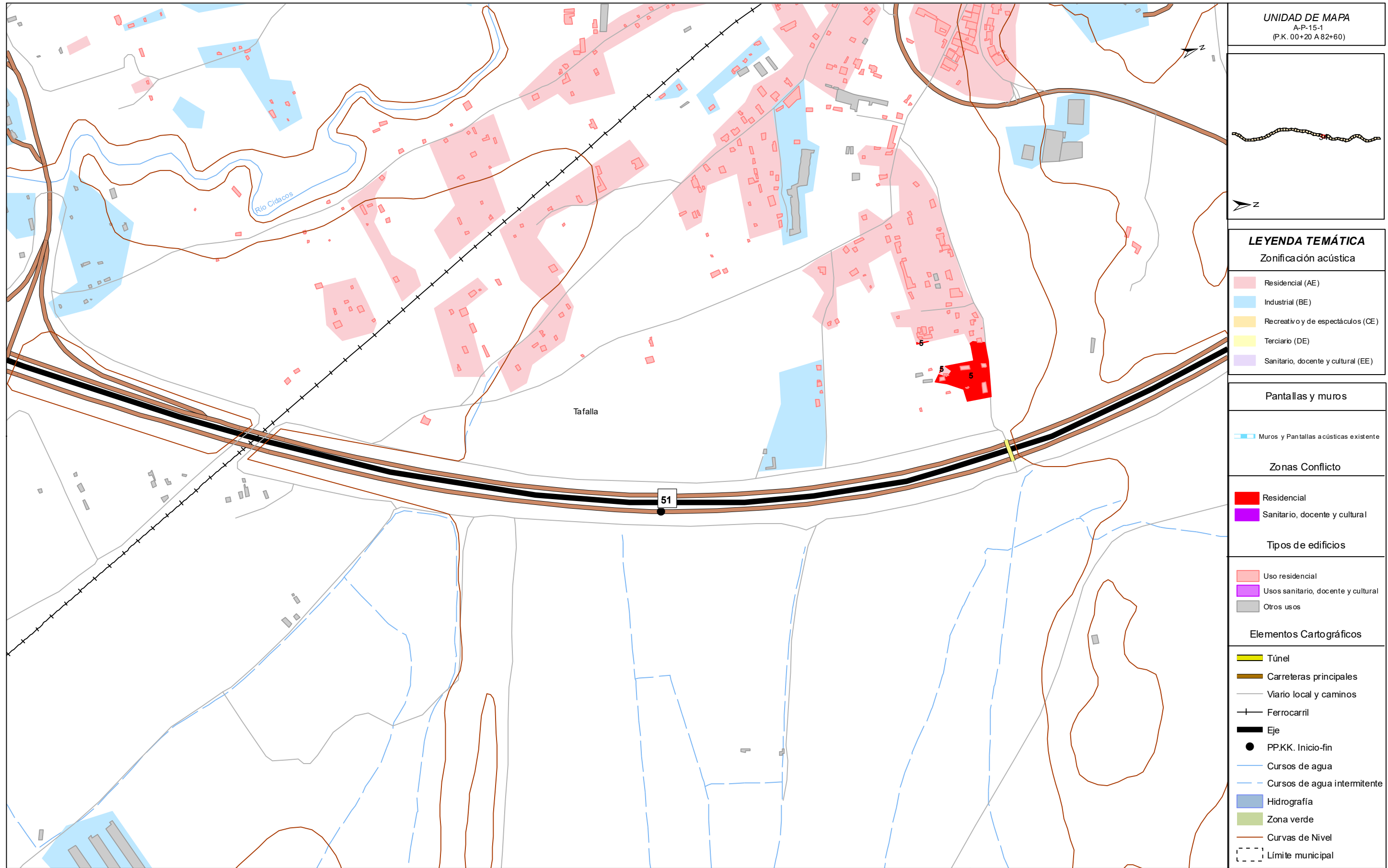
- Residencial
- Sanitario, docente y cultural

Tipos de edificios

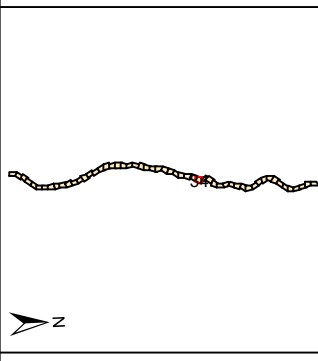
- Uso residencial
- Usos sanitario, docente y cultural
- Otros usos

Elementos Cartográficos

- Túnel
- Carreteras principales
- Vialio local y caminos
- Ferrocarril
- Eje
- PP.KK. Inicio-fin
- Cursos de agua
- Cursos de agua intermitente
- Hidrografía
- Zona verde
- Curvas de Nivel
- Límite municipal



UNIDAD DE MAPA
A-P-15-1
(P.K. 00+20 A 82+60)



LEYENDA TEMÁTICA
Zonificación acústica

- Residencial (AE)
- Industrial (BE)
- Recreativo y de espectáculos (CE)
- Terciario (DE)
- Sanitario, docente y cultural (EE)

Pantallas y muros

- Muros y Pantallas acústicas existente

Zonas Conflicto

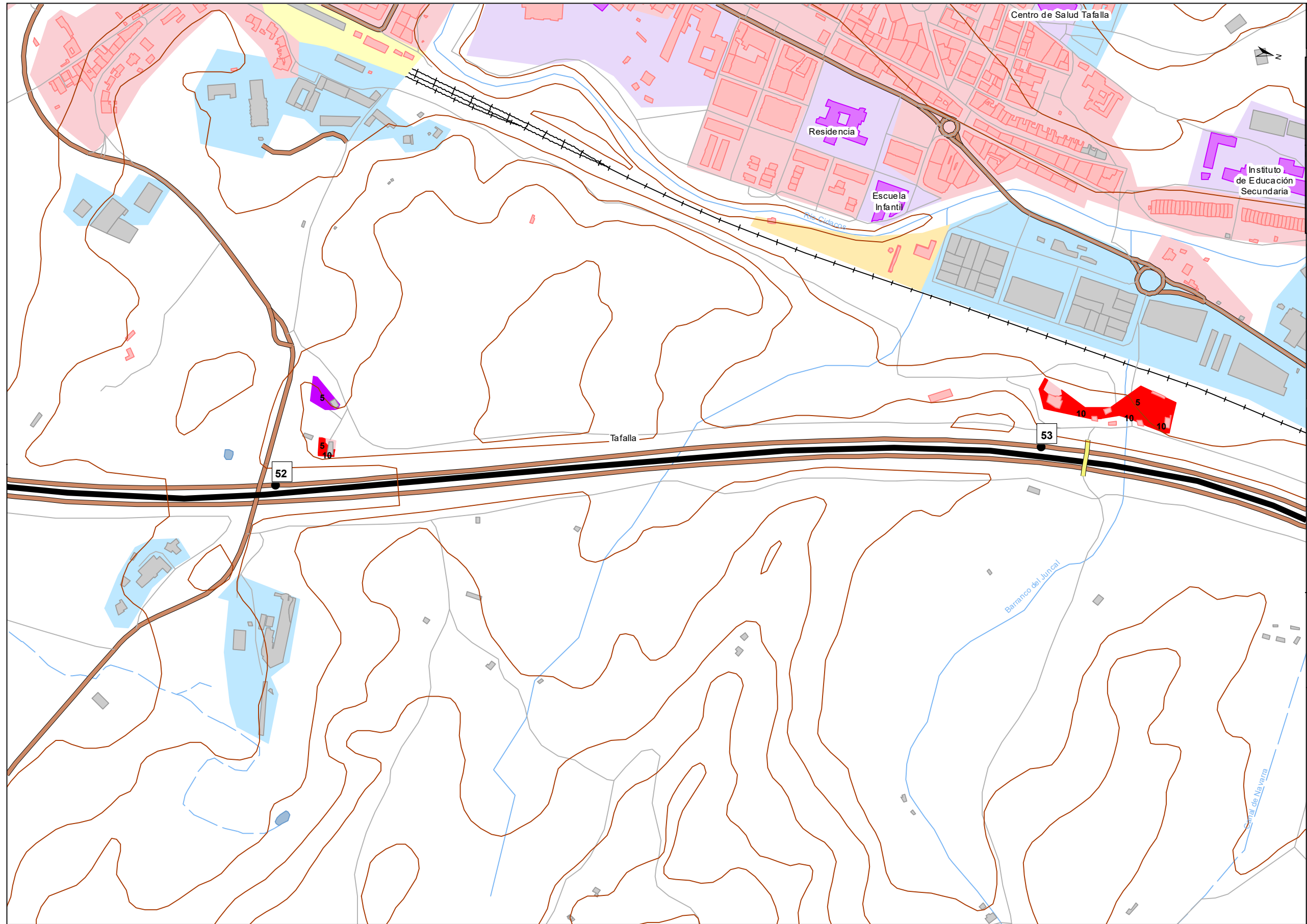
- Residencial
- Sanitario, docente y cultural

Tipos de edificios

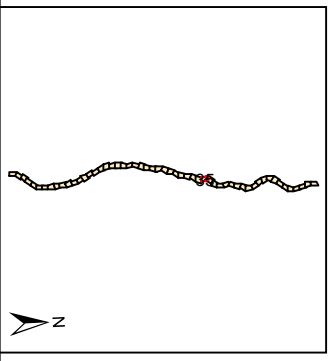
- Uso residencial
- Usos sanitario, docente y cultural
- Otros usos

Elementos Cartográficos

- Túnel
- Carreteras principales
- Vialio local y caminos
- Ferrocarril
- Eje
- PP.KK. Inicio-fin
- Cursos de agua
- Cursos de agua intermitente
- Hidrografía
- Zona verde
- Curvas de Nivel
- Límite municipal



UNIDAD DE MAPA
A-P-15-1
(P.K. 00+20 A 82+60)



LEYENDA TEMÁTICA
Zonificación acústica

Residencial (AE)
Industrial (BE)
Recreativo y de espectáculos (CE)
Terciario (DE)
Sanitario, docente y cultural (EE)

Pantallas y muros

Muros y Pantallas acústicas existente

Zonas Conflicto

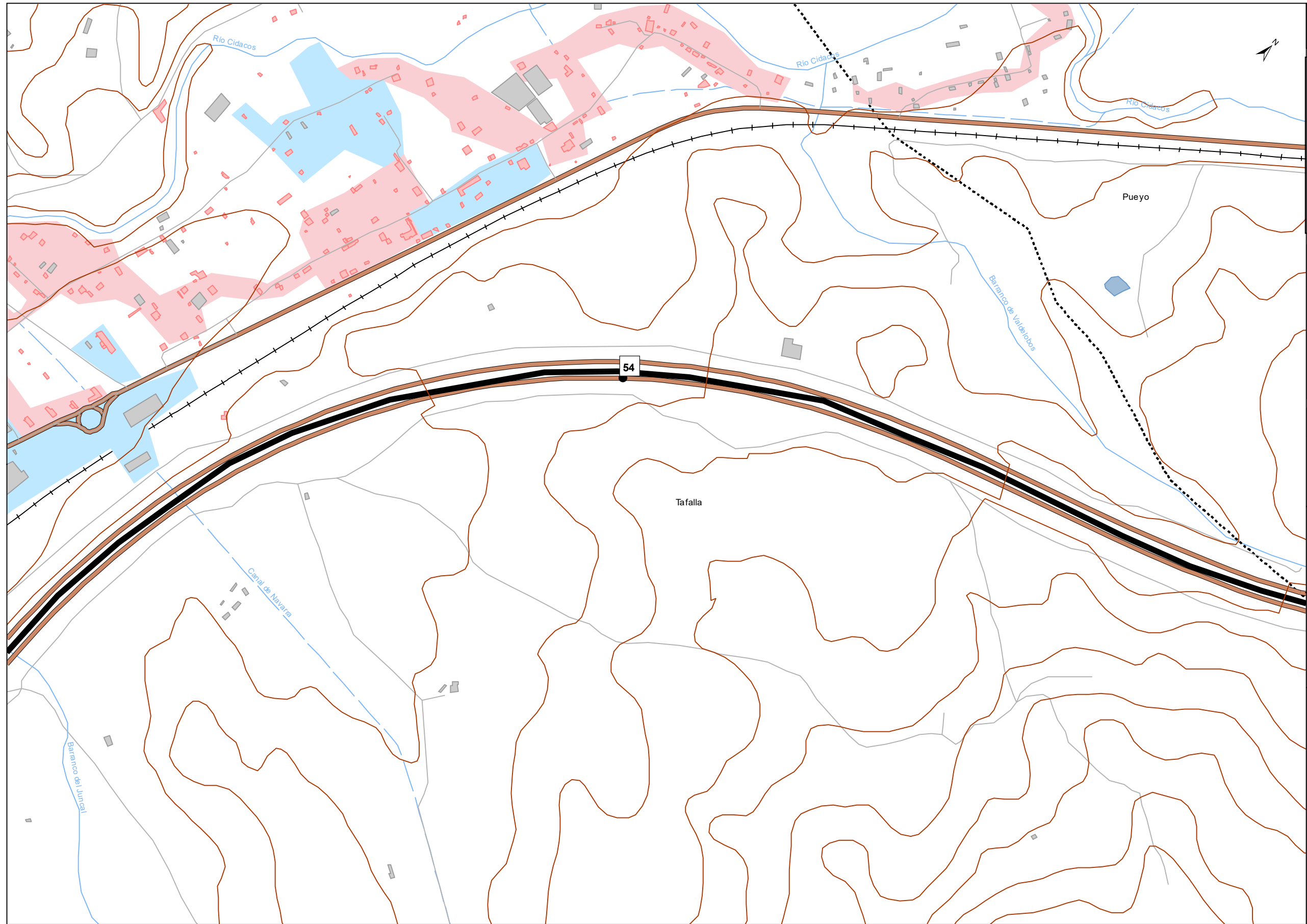
Residencial
Sanitario, docente y cultural

Tipos de edificios

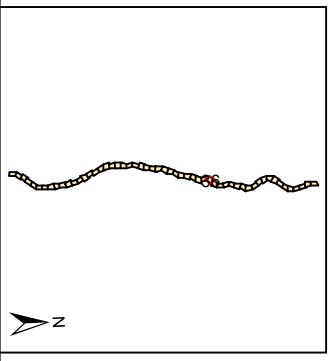
Uso residencial
Usos sanitario, docente y cultural
Otros usos

Elementos Cartográficos

Túnel
Carreteras principales
Viarío local y caminos
Ferrocarril
Eje
PP.KK. Inicio-fin
Cursos de agua
Cursos de agua intermitente
Hidrografía
Zona verde
Curvas de Nivel
Límite municipal



UNIDAD DE MAPA
A-P-15-1
(P.K. 00+20 A 82+60)



LEYENDA TEMÁTICA
Zonificación acústica

■	Residencial (AE)
■	Industrial (BE)
■	Recreativo y de espectáculos (CE)
■	Terciario (DE)
■	Sanitario, docente y cultural (EE)

Pantallas y muros

■	Muros y Pantallas acústicas existente
--	---------------------------------------

Zonas Conflicto

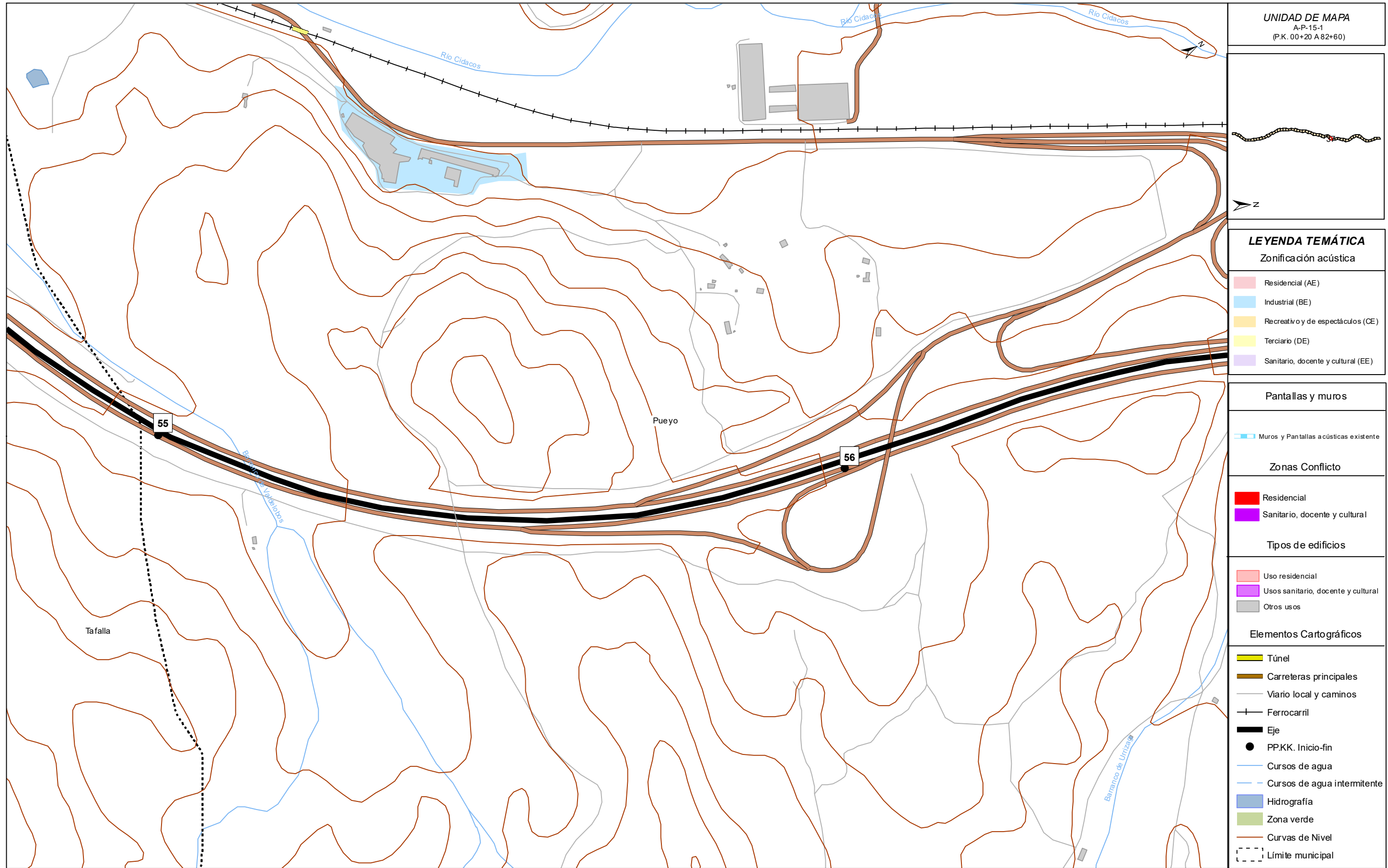
■	Residencial
■	Sanitario, docente y cultural

Tipos de edificios

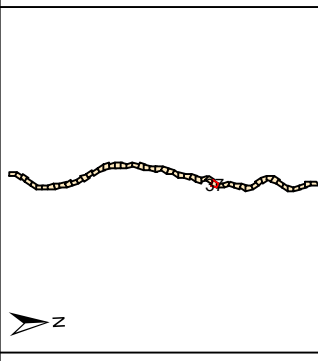
■	Uso residencial
■	Usos sanitario, docente y cultural
■	Otros usos

Elementos Cartográficos

■	Túnel
■	Carreteras principales
—	Viarío local y caminos
+—+—	Ferrocarril
■	Eje
●	PP.KK. Inicio-fin
—	Cursos de agua
- - -	Cursos de agua intermitente
■	Hidrografía
■	Zona verde
—	Curvas de Nivel
- - -	Límite municipal



UNIDAD DE MAPA
A-P-15-1
(P.K. 00+20 A 82+60)



LEYENDA TEMÁTICA
Zonificación acústica

- Residencial (AE)
- Industrial (BE)
- Recreativo y de espectáculos (CE)
- Terciario (DE)
- Sanitario, docente y cultural (EE)

Pantallas y muros

- Muros y Pantallas acústicas existente

Zonas Conflicto

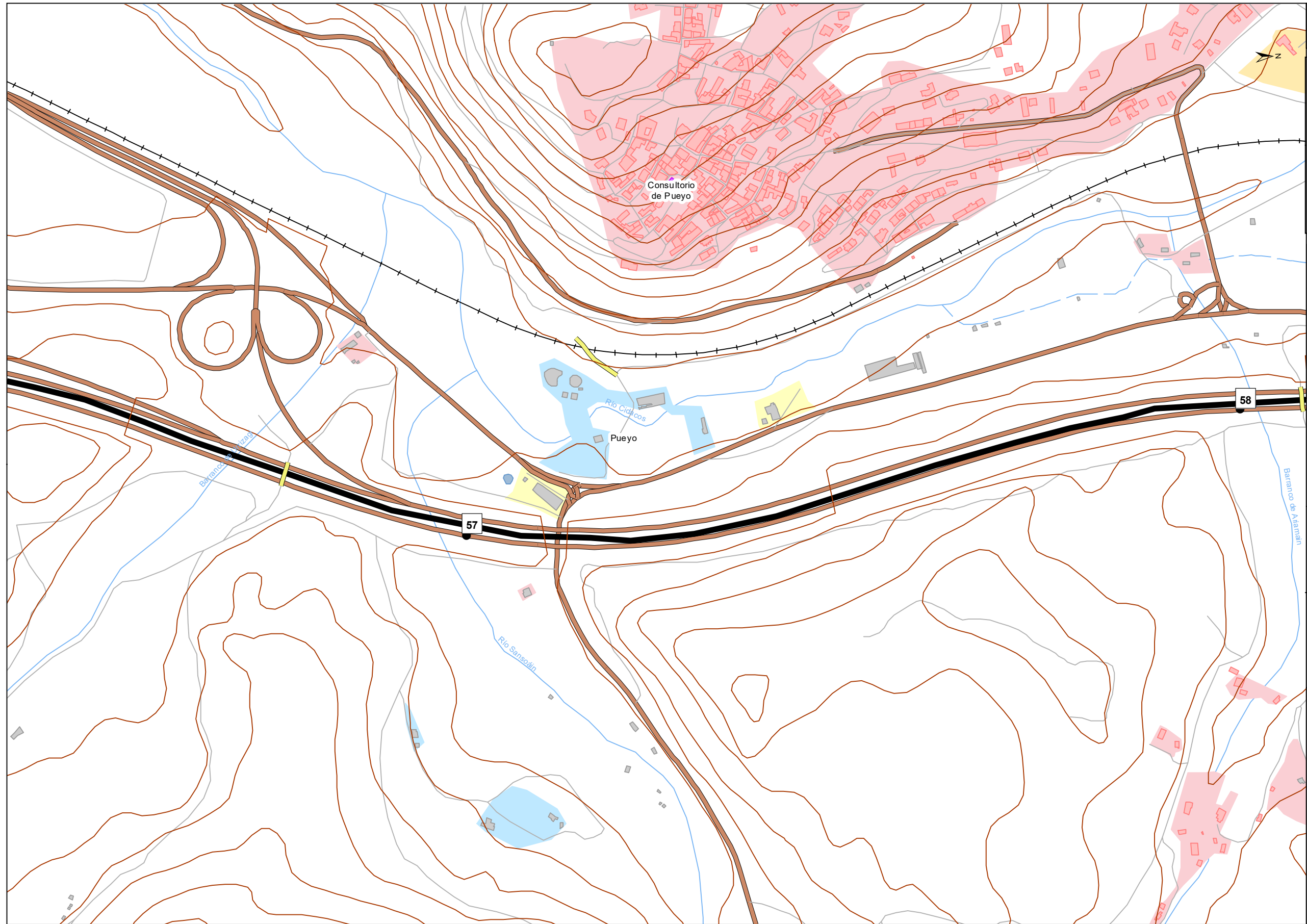
- Residencial
- Sanitario, docente y cultural

Tipos de edificios

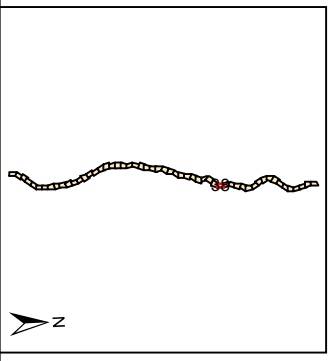
- Uso residencial
- Usos sanitario, docente y cultural
- Otros usos

Elementos Cartográficos

- Túnel
- Carreteras principales
- Vialio local y caminos
- Ferrocarril
- Eje
- PP.KK. Inicio-fin
- Cursos de agua
- Cursos de agua intermitente
- Hidrografía
- Zona verde
- Curvas de Nivel
- Límite municipal



UNIDAD DE MAPA
A-P-15-1
(P.K. 00+20 A 82+60)



LEYENDA TEMÁTICA
Zonificación acústica

Residencial (AE)
Industrial (BE)
Recreativo y de espectáculos (CE)
Terciario (DE)
Sanitario, docente y cultural (EE)

Pantallas y muros

Muros y Pantallas acústicas existente

Zonas Conflicto

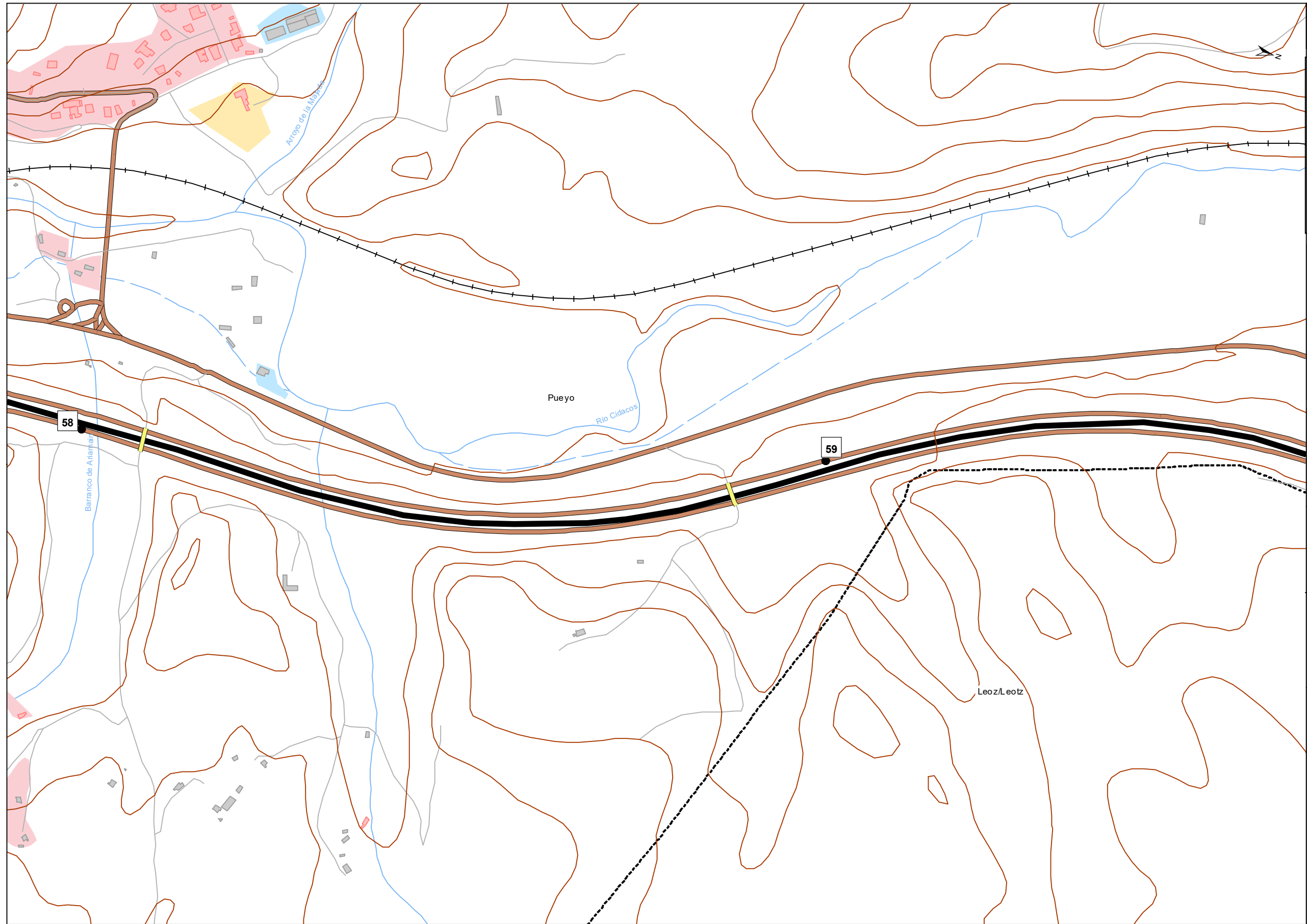
Residencial
Sanitario, docente y cultural

Tipos de edificios

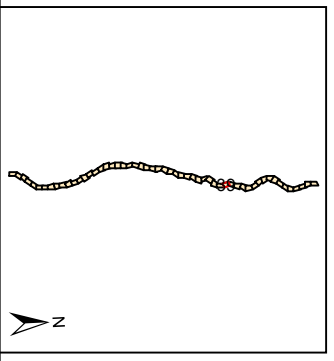
Uso residencial
Usos sanitario, docente y cultural
Otros usos

Elementos Cartográficos

Túnel
Carreteras principales
Viarío local y caminos
Ferrocarril
Eje
PP.KK. Inicio-fin
Cursos de agua
Cursos de agua intermitente
Hidrografía
Zona verde
Curvas de Nivel
Límite municipal



UNIDAD DE MAPA
A-P-15-1
(P.K. 00+20 A 82+60)



LEYENDA TEMÁTICA
Zonificación acústica

Residencial (AE)
Industrial (BE)
Recreativo y de espectáculos (CE)
Terciario (DE)
Sanitario, docente y cultural (EE)

Pantallas y muros

Muros y Pantallas acústicas existente

Zonas Conflicto

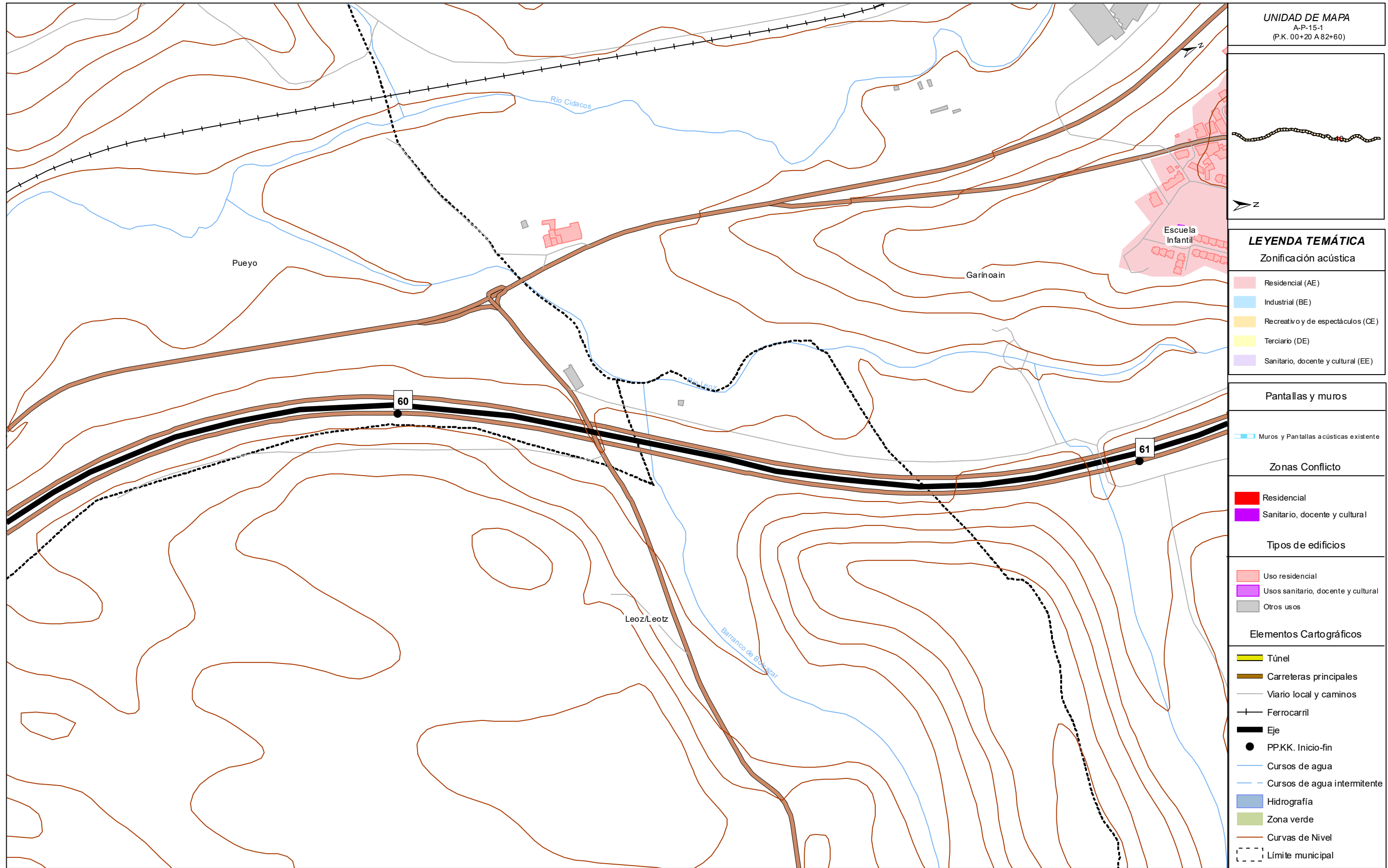
Residencial
Sanitario, docente y cultural

Tipos de edificios

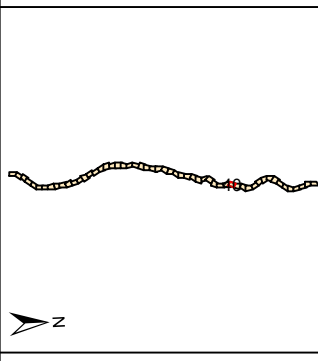
Uso residencial
Usos sanitario, docente y cultural
Otros usos

Elementos Cartográficos

Túnel
Carreteras principales
Viarío local y caminos
Ferrocarril
Eje
PP.KK. Inicio-fin
Cursos de agua
Cursos de agua intermitente
Hidrografía
Zona verde
Curvas de Nivel
Límite municipal



UNIDAD DE MAPA
A-P-15-1
(P.K. 00+20 A 82+60)



LEYENDA TEMÁTICA
Zonificación acústica

- Residencial (AE)
- Industrial (BE)
- Recreativo y de espectáculos (CE)
- Terciario (DE)
- Sanitario, docente y cultural (EE)

Pantallas y muros

- Muros y Pantallas acústicas existente

Zonas Conflicto

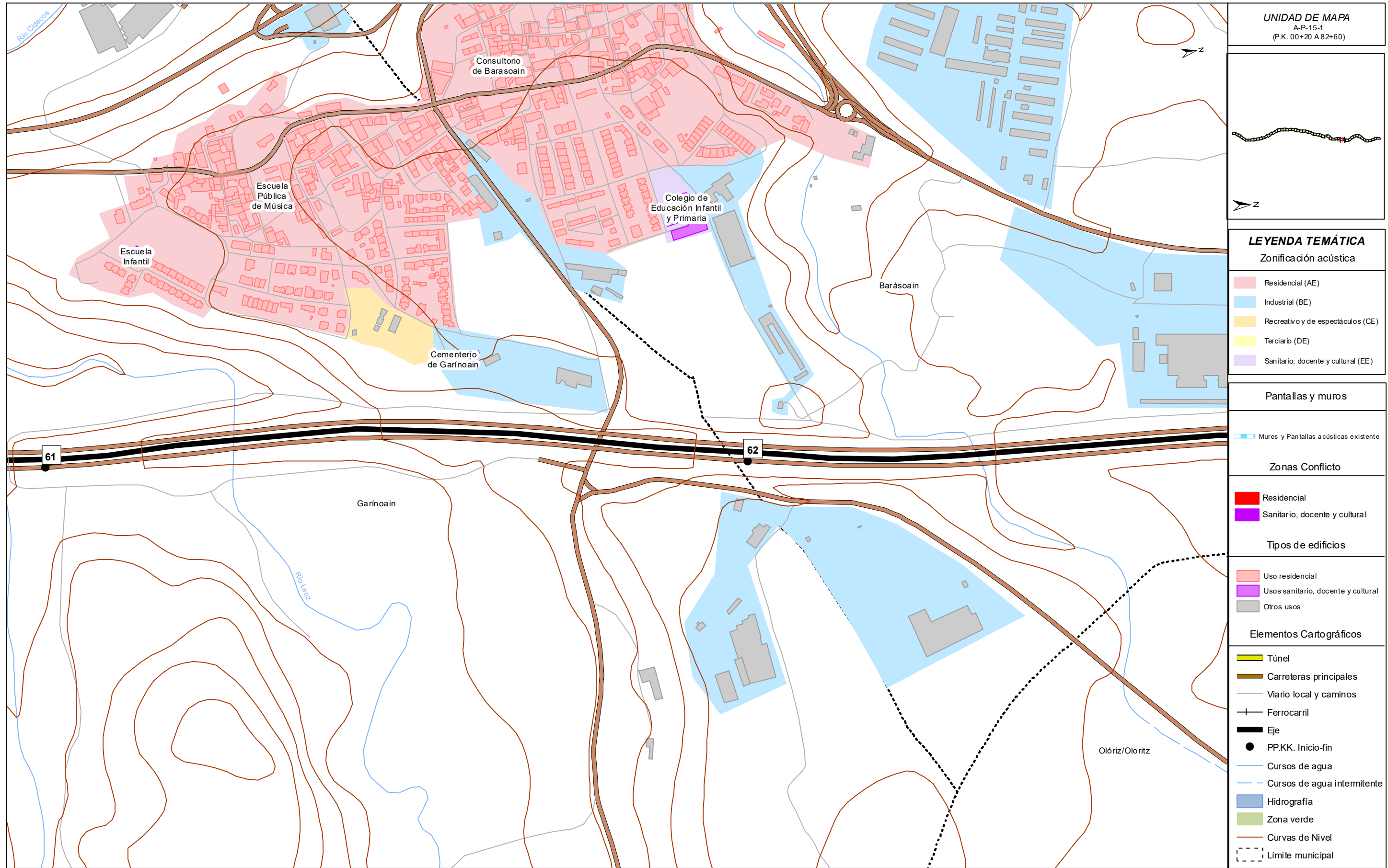
- Residencial
- Sanitario, docente y cultural

Tipos de edificios

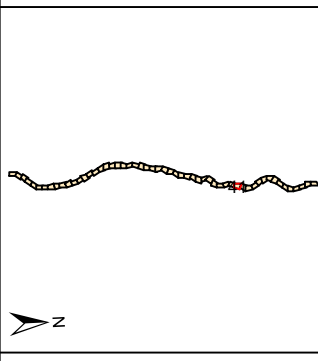
- Uso residencial
- Usos sanitario, docente y cultural
- Otros usos

Elementos Cartográficos

- Túnel
- Carreteras principales
- Vialio local y caminos
- Ferrocarril
- Eje
- PP.KK. Inicio-fin
- Cursos de agua
- Cursos de agua intermitente
- Hidrografía
- Zona verde
- Curvas de Nivel
- Límite municipal



UNIDAD DE MAPA
A-P-15-1
(P.K. 00+20 A 82+60)



LEYENDA TEMÁTICA
Zonificación acústica

- Residencial (AE)
- Industrial (BE)
- Recreativo y de espectáculos (CE)
- Terciario (DE)
- Sanitario, docente y cultural (EE)

Pantallas y muros

- Muros y Pantallas acústicas existente

Zonas Conflicto

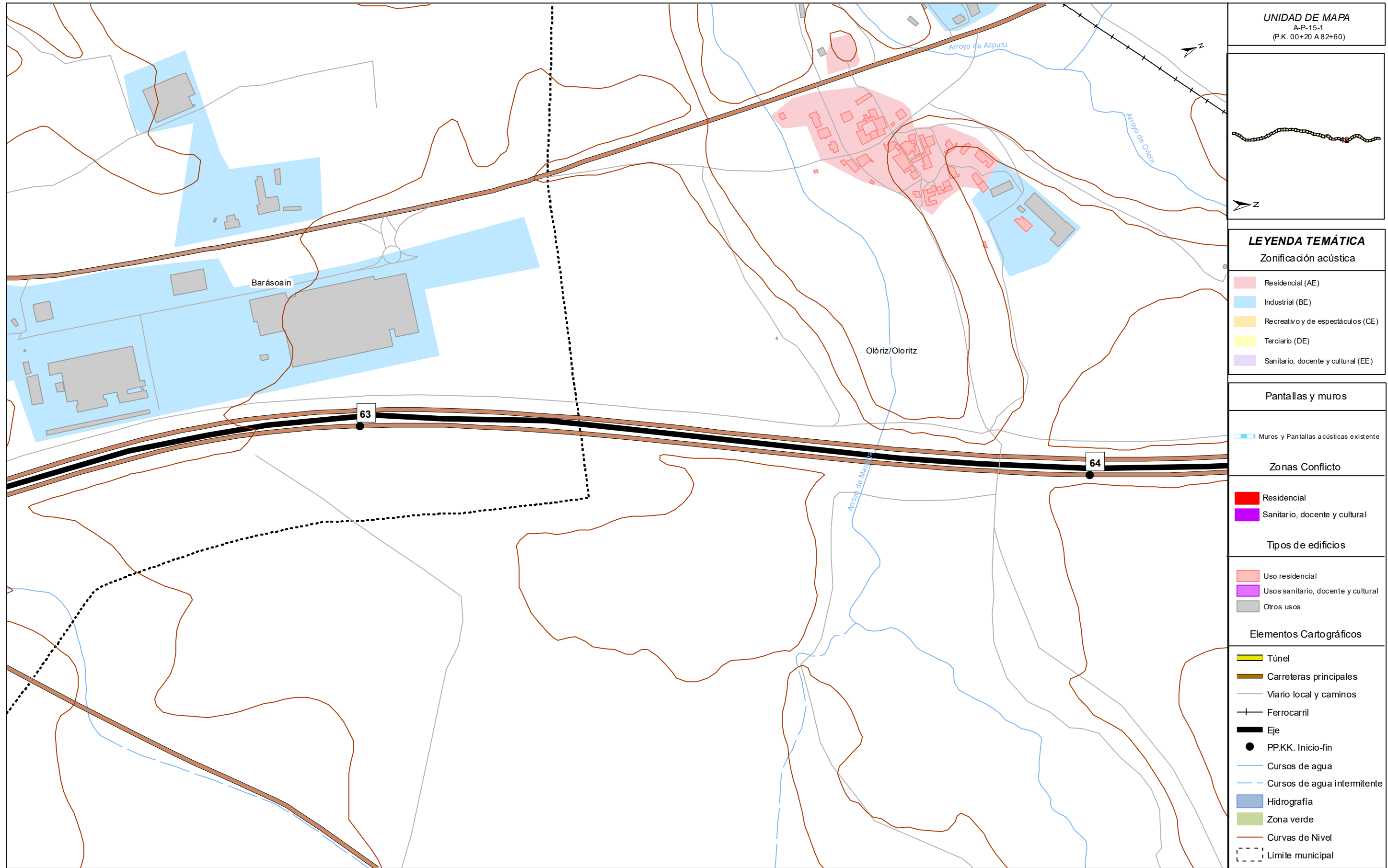
- Residencial
- Sanitario, docente y cultural

Tipos de edificios

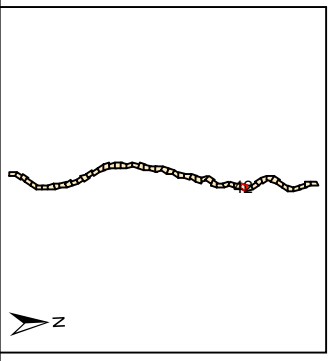
- Uso residencial
- Usos sanitario, docente y cultural
- Otros usos

Elementos Cartográficos

- Túnel
- Carreteras principales
- Vialio local y caminos
- Ferrocarril
- Eje
- PP.KK. Inicio-fin
- Cursos de agua
- Cursos de agua intermitente
- Hidrografía
- Zona verde
- Curvas de Nivel
- Límite municipal



UNIDAD DE MAPA
A-P-15-1
(P.K. 00+20 A 82+60)



LEYENDA TEMÁTICA
Zonificación acústica

Residencial (AE)
Industrial (BE)
Recreativo y de espectáculos (CE)
Terciario (DE)
Sanitario, docente y cultural (EE)

Pantallas y muros

Muros y Pantallas acústicas existente

Zonas Conflicto

Residencial
Sanitario, docente y cultural

Tipos de edificios

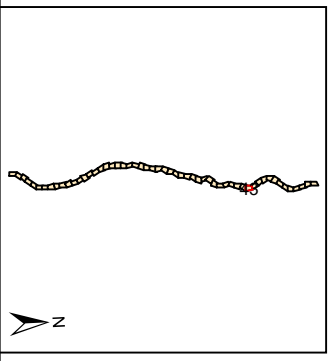
Uso residencial
Usos sanitario, docente y cultural
Otros usos

Elementos Cartográficos

Túnel
Carreteras principales
Viarío local y caminos
Ferrocarril
Eje
PP.KK. Inicio-fin
Cursos de agua
Cursos de agua intermitente
Hidrografía
Zona verde
Curvas de Nivel
Límite municipal



UNIDAD DE MAPA
A-P-15-1
(P.K. 00+20 A 82+60)



LEYENDA TEMÁTICA
Zonificación acústica

Residencial (AE)
Industrial (BE)
Recreativo y de espectáculos (CE)
Terciario (DE)
Sanitario, docente y cultural (EE)

Pantallas y muros

Muros y Pantallas acústicas existente

Zonas Conflicto

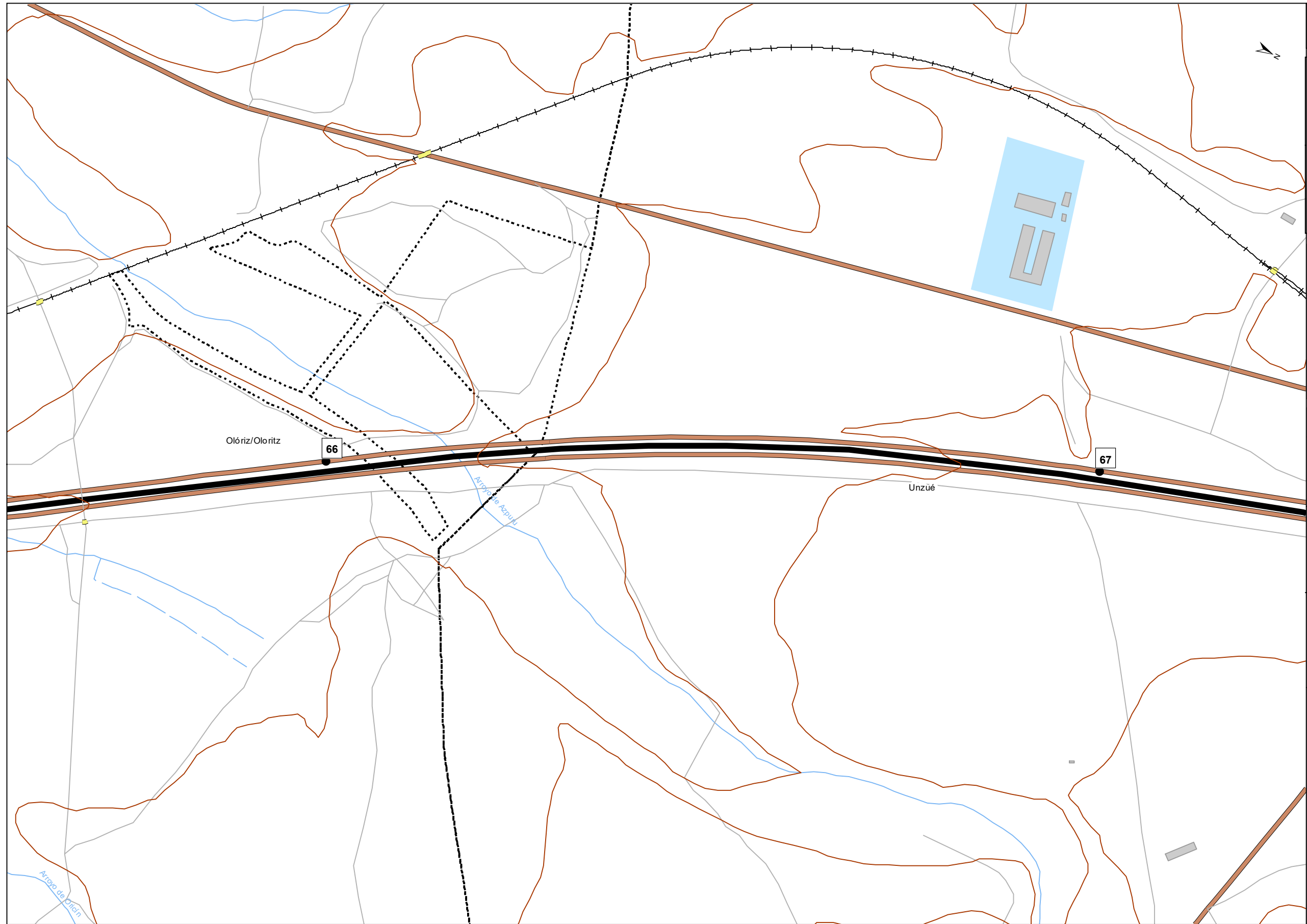
Residencial
Sanitario, docente y cultural

Tipos de edificios

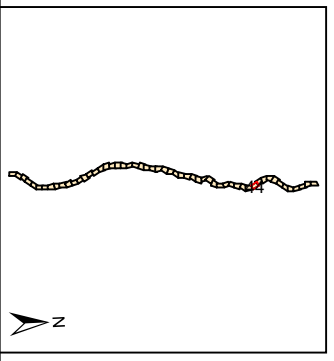
Uso residencial
Usos sanitario, docente y cultural
Otros usos

Elementos Cartográficos

Túnel
Carreteras principales
Viarío local y caminos
Ferrocarril
Eje
PP.KK. Inicio-fin
Cursos de agua
Cursos de agua intermitente
Hidrografía
Zona verde
Curvas de Nivel
Límite municipal



UNIDAD DE MAPA
A-P-15-1
(P.K. 00+20 A 82+60)



LEYENDA TEMÁTICA
Zonificación acústica

Residencial (AE)
Industrial (BE)
Recreativo y de espectáculos (CE)
Terciario (DE)
Sanitario, docente y cultural (EE)

Pantallas y muros

Muros y Pantallas acústicas existente

Zonas Conflicto

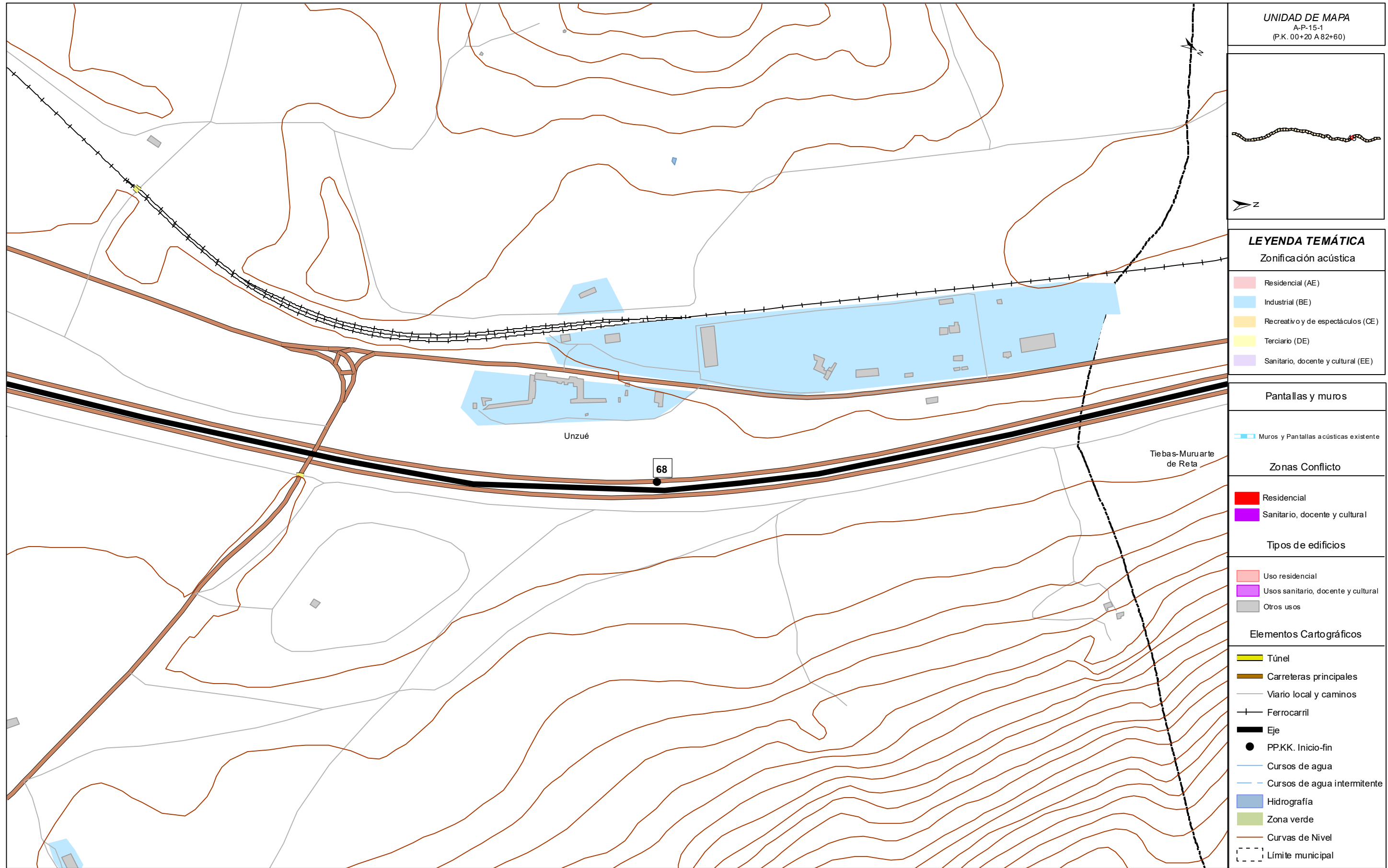
Residencial
Sanitario, docente y cultural

Tipos de edificios

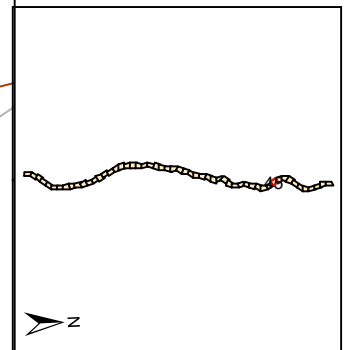
Uso residencial
Usos sanitario, docente y cultural
Otros usos

Elementos Cartográficos

Túnel
Carreteras principales
Viarío local y caminos
Ferrocarril
Eje
PP.KK. Inicio-fin
Cursos de agua
Cursos de agua intermitente
Hidrografía
Zona verde
Curvas de Nivel
Límite municipal



UNIDAD DE MAPA
A-P-15-1
(P.K. 00+20 A 82+60)



LEYENDA TEMÁTICA
Zonificación acústica

- Residencial (AE)
- Industrial (BE)
- Recreativo y de espectáculos (CE)
- Terciario (DE)
- Sanitario, docente y cultural (EE)

Pantallas y muros

- Muros y Pantallas acústicas existente

Zonas Conflicto

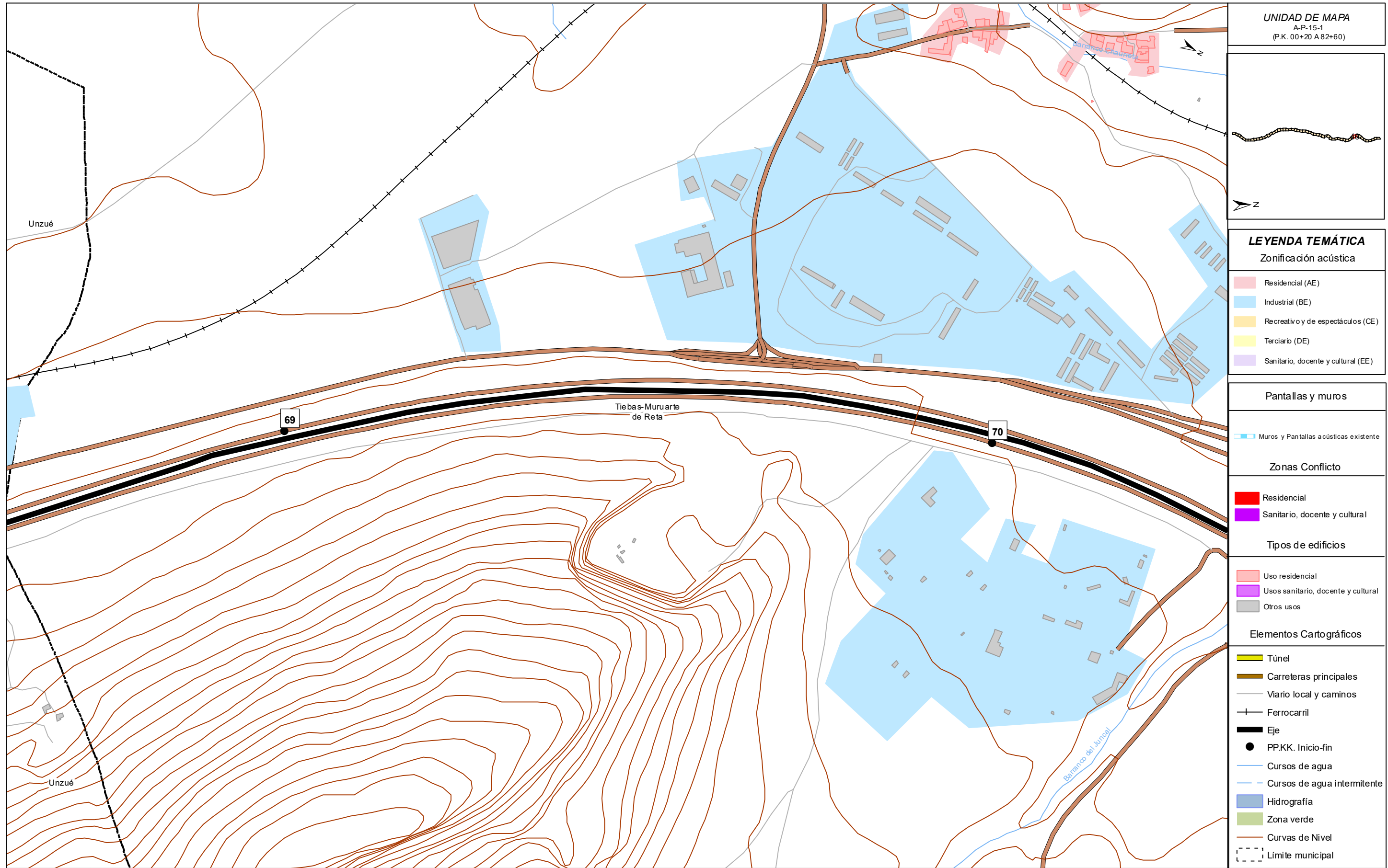
- Residencial
- Sanitario, docente y cultural

Tipos de edificios

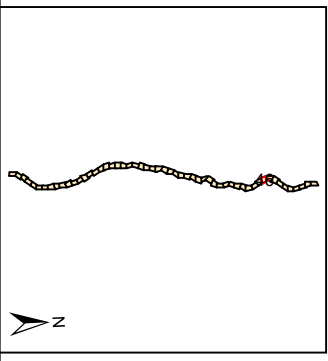
- Uso residencial
- Usos sanitario, docente y cultural
- Otros usos

Elementos Cartográficos

- Túnel
- Carreteras principales
- Vialio local y caminos
- Ferrocarril
- Eje
- PP.KK. Inicio-fin
- Cursos de agua
- Cursos de agua intermitente
- Hidrografía
- Zona verde
- Curvas de Nivel
- Límite municipal



UNIDAD DE MAPA
A-P-15-1
(P.K. 00+20 A 82+60)



LEYENDA TEMÁTICA
Zonificación acústica

Residencial (AE)
Industrial (BE)
Recreativo y de espectáculos (CE)
Terciario (DE)
Sanitario, docente y cultural (EE)

Pantallas y muros

Muros y Pantallas acústicas existente

Zonas Conflicto

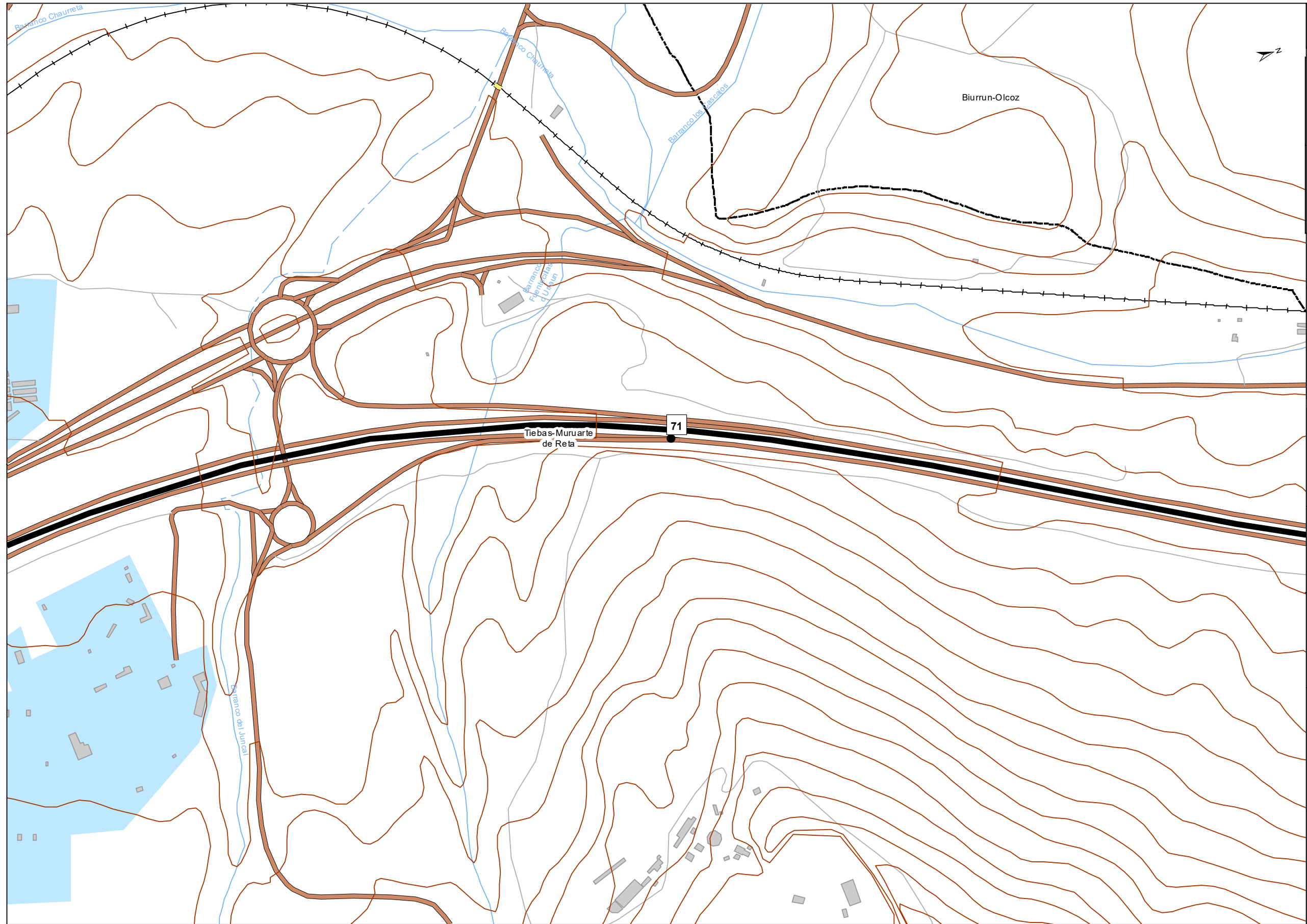
Residencial
Sanitario, docente y cultural

Tipos de edificios

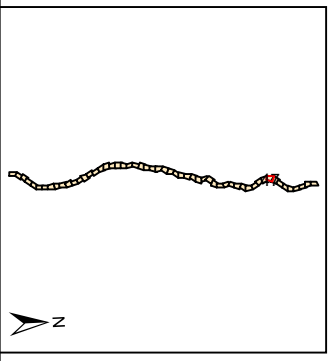
Uso residencial
Usos sanitario, docente y cultural
Otros usos

Elementos Cartográficos

Túnel
Carreteras principales
Viarío local y caminos
Ferrocarril
Eje
PP.KK. Inicio-fin
Cursos de agua
Cursos de agua intermitente
Hidrografía
Zona verde
Curvas de Nivel
Límite municipal



UNIDAD DE MAPA
A-P-15-1
(P.K. 00+20 A 82+60)



LEYENDA TEMÁTICA
Zonificación acústica

Residencial (AE)
Industrial (BE)
Recreativo y de espectáculos (CE)
Terciario (DE)
Sanitario, docente y cultural (EE)

Pantallas y muros

Muros y Pantallas acústicas existente

Zonas Conflicto

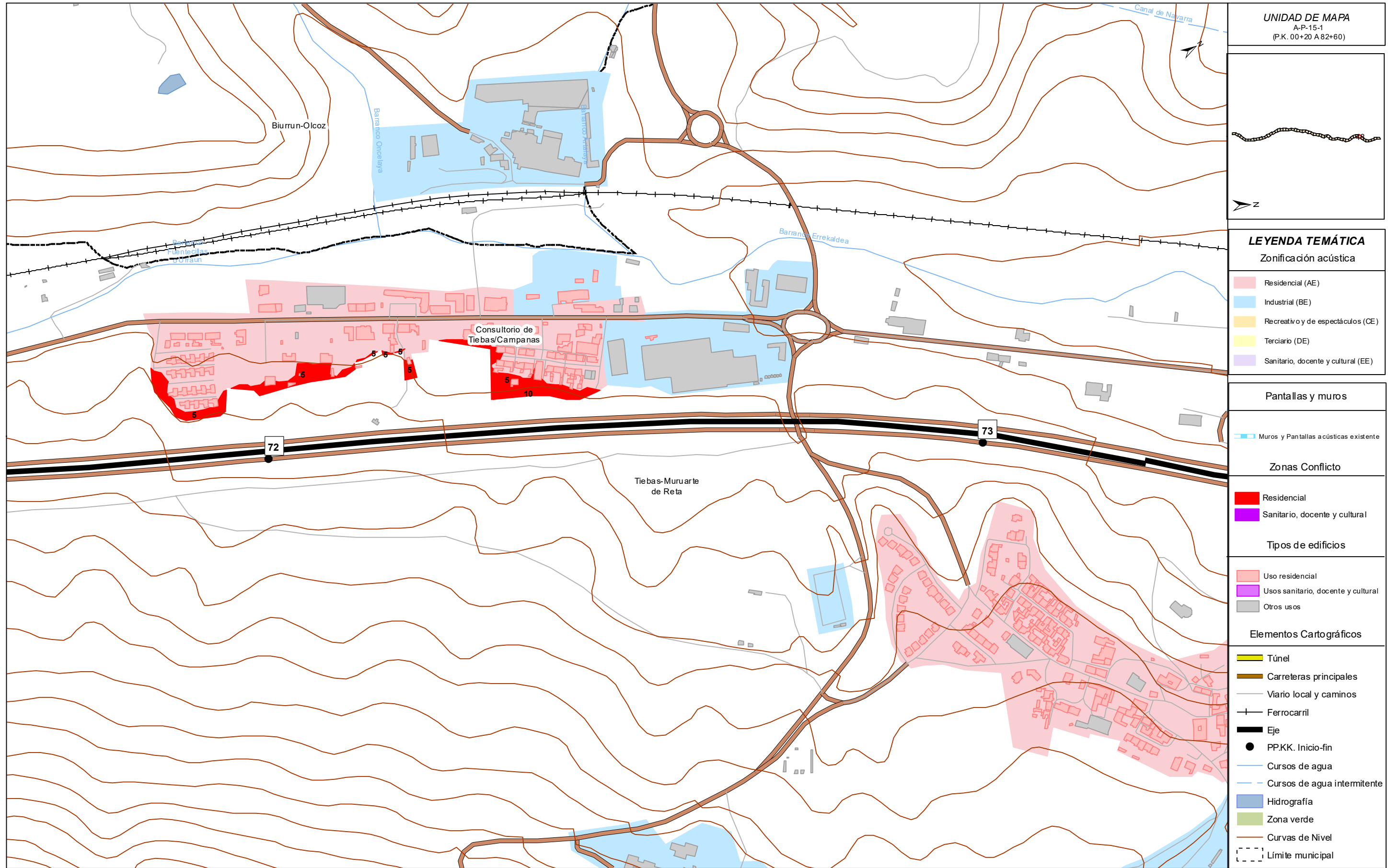
Residencial
Sanitario, docente y cultural

Tipos de edificios

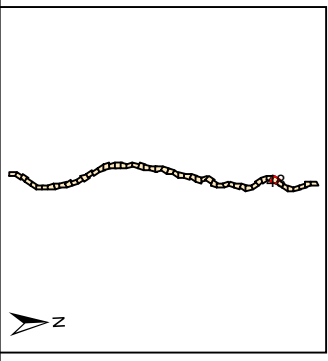
Uso residencial
Usos sanitario, docente y cultural
Otros usos

Elementos Cartográficos

Túnel
Carreteras principales
Viarío local y caminos
Ferrocarril
Eje
PP.KK. Inicio-fin
Cursos de agua
Cursos de agua intermitente
Hidrografía
Zona verde
Curvas de Nivel
Límite municipal



UNIDAD DE MAPA
A-P-15-1
(P.K. 00+20 A 82+60)



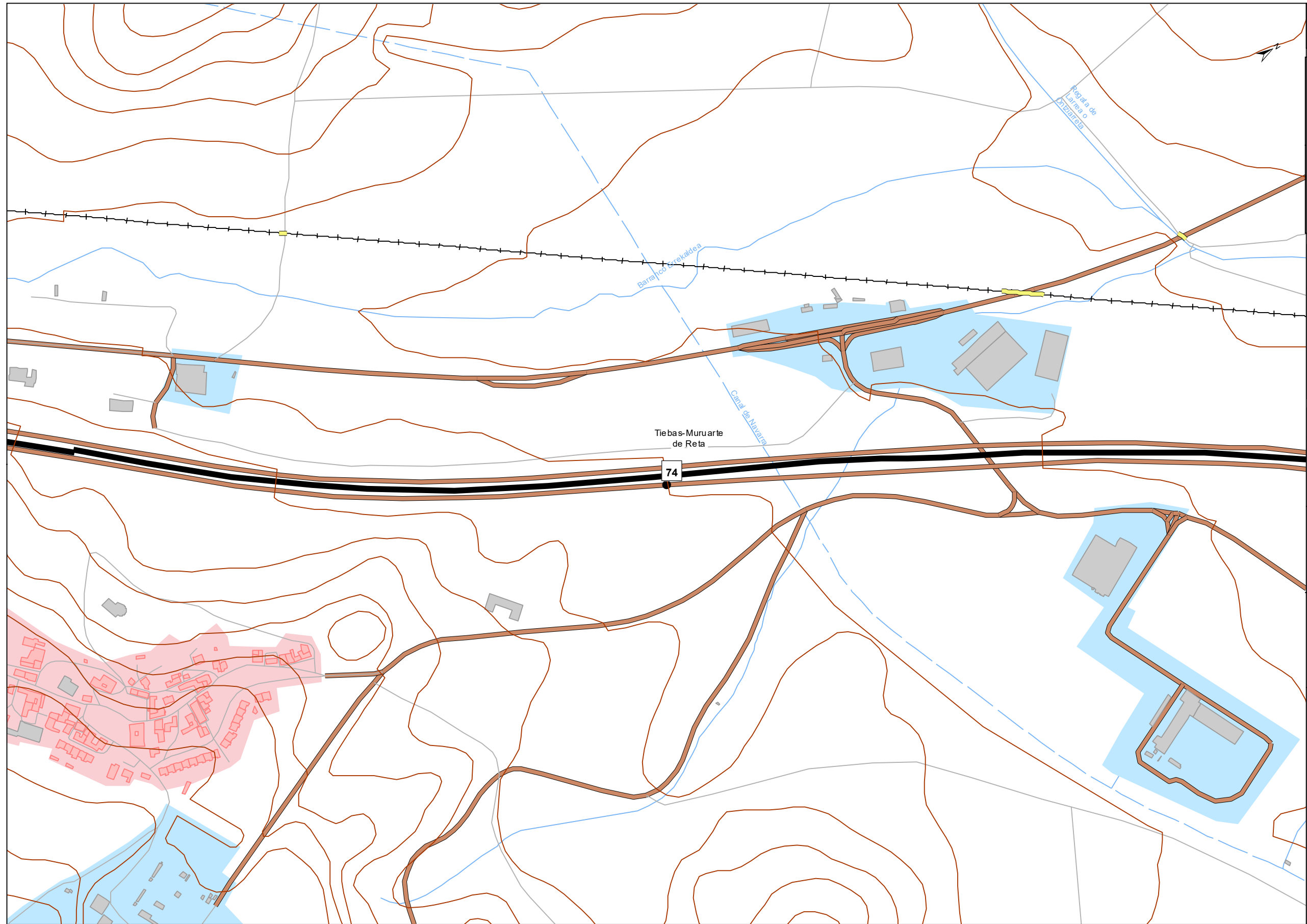
- LEYENDA TEMÁTICA**
Zonificación acústica
- Residencial (AE)
 - Industrial (BE)
 - Recreativo y de espectáculos (CE)
 - Terciario (DE)
 - Sanitario, docente y cultural (EE)

- Pantallas y muros**
- Muros y Pantallas acústicas existente

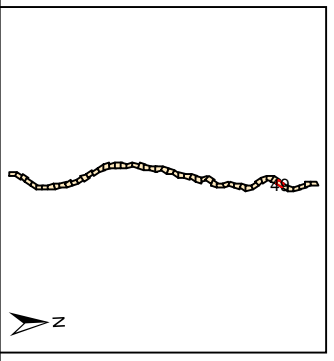
- Zonas Conflicto**
- Residencial
 - Sanitario, docente y cultural

- Tipos de edificios**
- Uso residencial
 - Usos sanitario, docente y cultural
 - Otros usos

- Elementos Cartográficos**
- Túnel
 - Carreteras principales
 - Vialio local y caminos
 - Ferrocarril
 - Eje
 - PP.KK. Inicio-fin
 - Cursos de agua
 - Cursos de agua intermitente
 - Hidrografía
 - Zona verde
 - Curvas de Nivel
 - Límite municipal



UNIDAD DE MAPA
A-P-15-1
(P.K. 00+20 A 82+60)



LEYENDA TEMÁTICA
Zonificación acústica

Residencial (AE)
Industrial (BE)
Recreativo y de espectáculos (CE)
Terciario (DE)
Sanitario, docente y cultural (EE)

Pantallas y muros

Muros y Pantallas acústicas existente

Zonas Conflicto

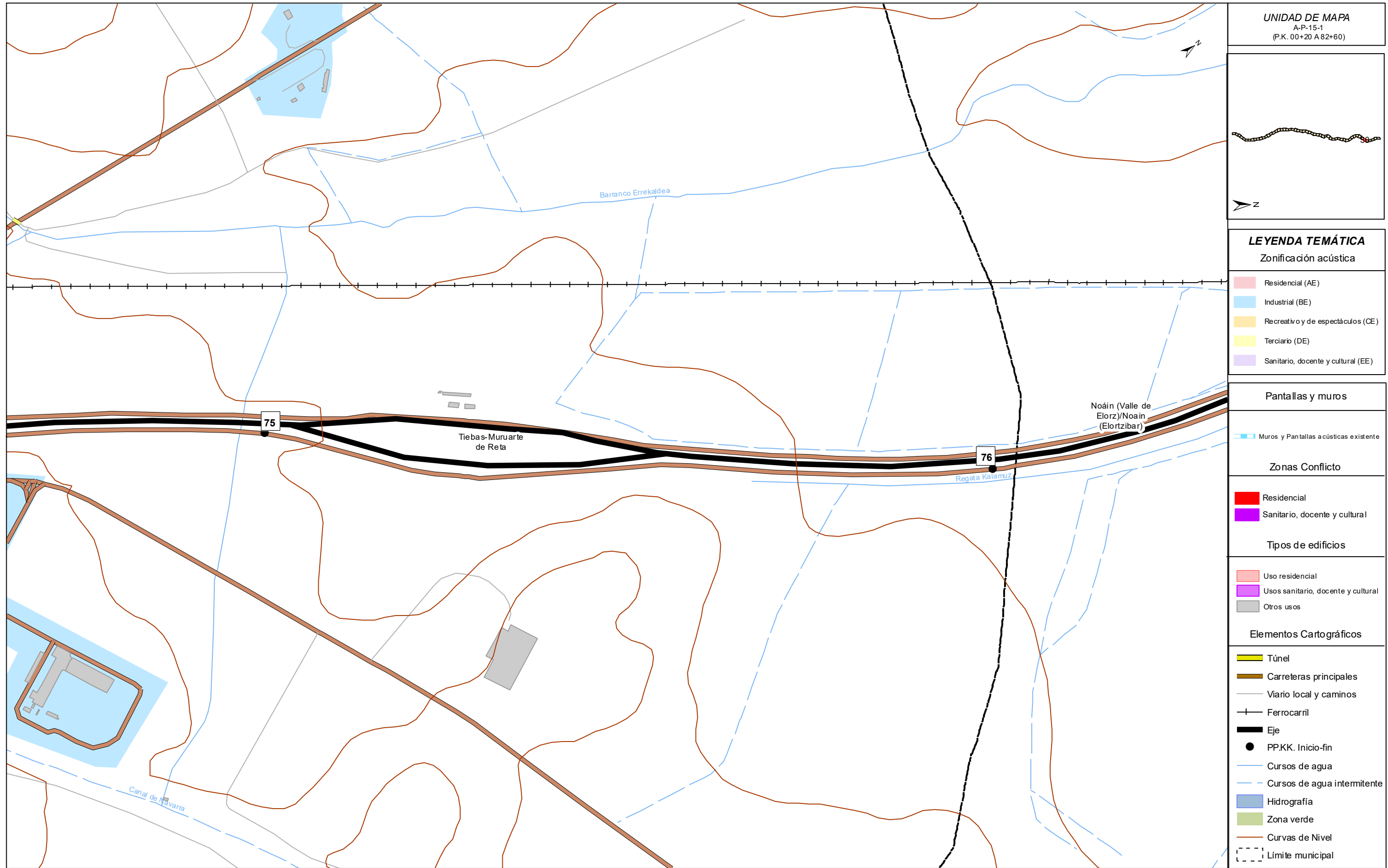
Residencial
Sanitario, docente y cultural

Tipos de edificios

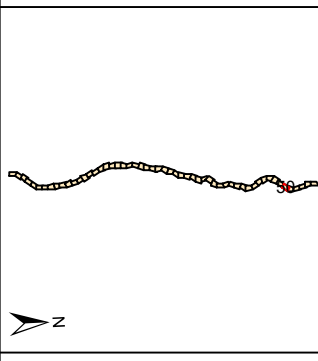
Uso residencial
Usos sanitario, docente y cultural
Otros usos

Elementos Cartográficos

Túnel
Carreteras principales
Viarío local y caminos
Ferrocarril
Eje
PP.KK. Inicio-fin
Cursos de agua
Cursos de agua intermitente
Hidrografía
Zona verde
Curvas de Nivel
Límite municipal



UNIDAD DE MAPA
A-P-15-1
(P.K. 00+20 A 82+60)



LEYENDA TEMÁTICA
Zonificación acústica

- Residencial (AE)
- Industrial (BE)
- Recreativo y de espectáculos (CE)
- Terciario (DE)
- Sanitario, docente y cultural (EE)

Pantallas y muros

- Muros y Pantallas acústicas existente

Zonas Conflicto

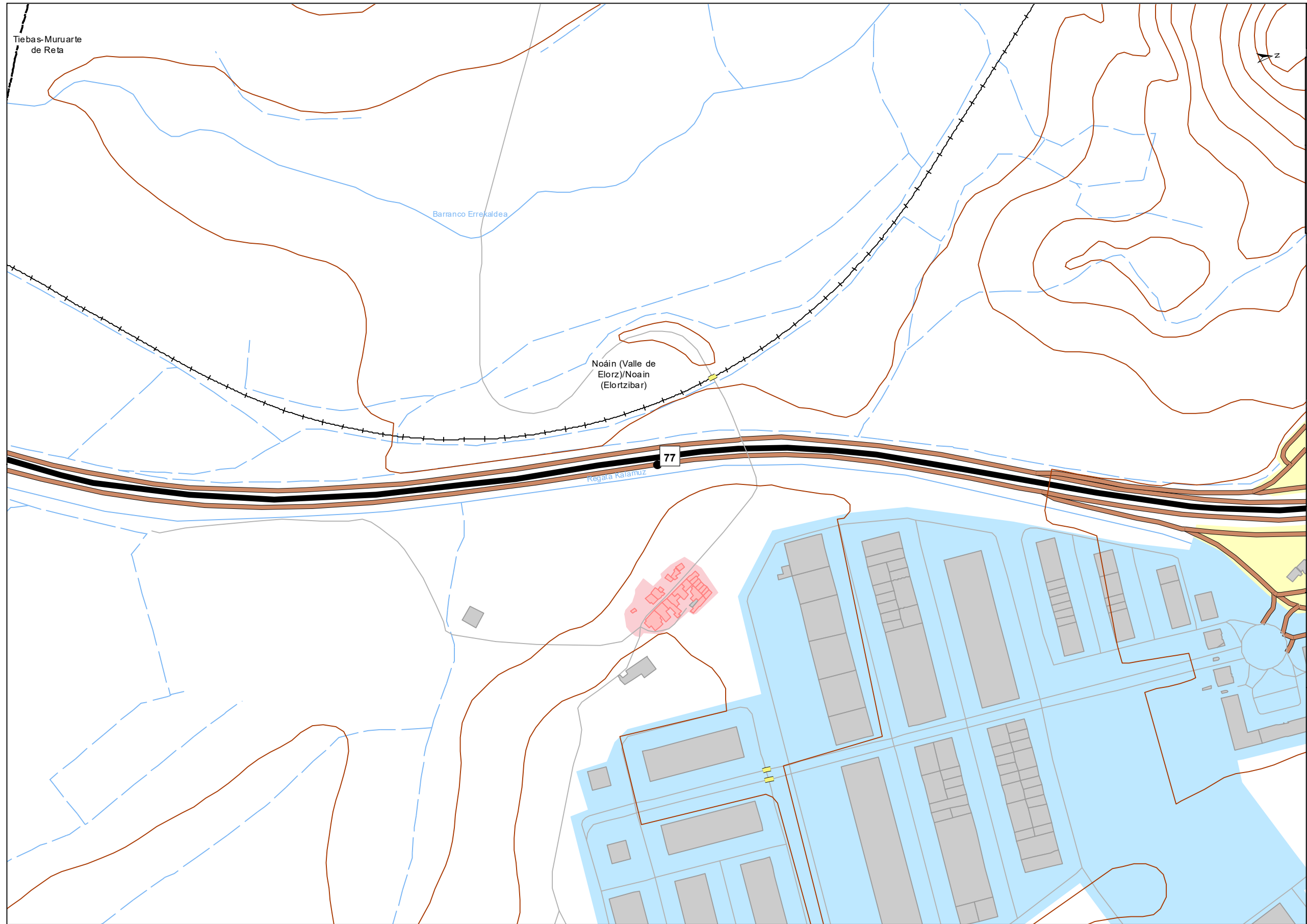
- Residencial
- Sanitario, docente y cultural

Tipos de edificios

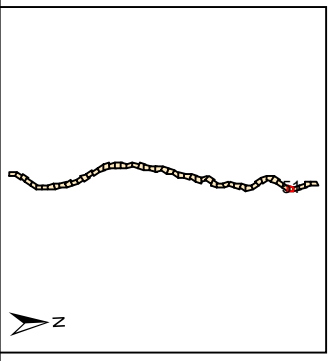
- Uso residencial
- Usos sanitario, docente y cultural
- Otros usos

Elementos Cartográficos

- Túnel
- Carreteras principales
- Vialio local y caminos
- Ferrocarril
- Eje
- PP.KK. Inicio-fin
- Cursos de agua
- Cursos de agua intermitente
- Hidrografía
- Zona verde
- Curvas de Nivel
- Límite municipal



UNIDAD DE MAPA
A-P-15-1
(P.K. 00+20 A 82+60)



LEYENDA TEMÁTICA
Zonificación acústica

Residencial (AE)
Industrial (BE)
Recreativo y de espectáculos (CE)
Terciario (DE)
Sanitario, docente y cultural (EE)

Pantallas y muros

Muros y Pantallas acústicas existente

Zonas Conflicto

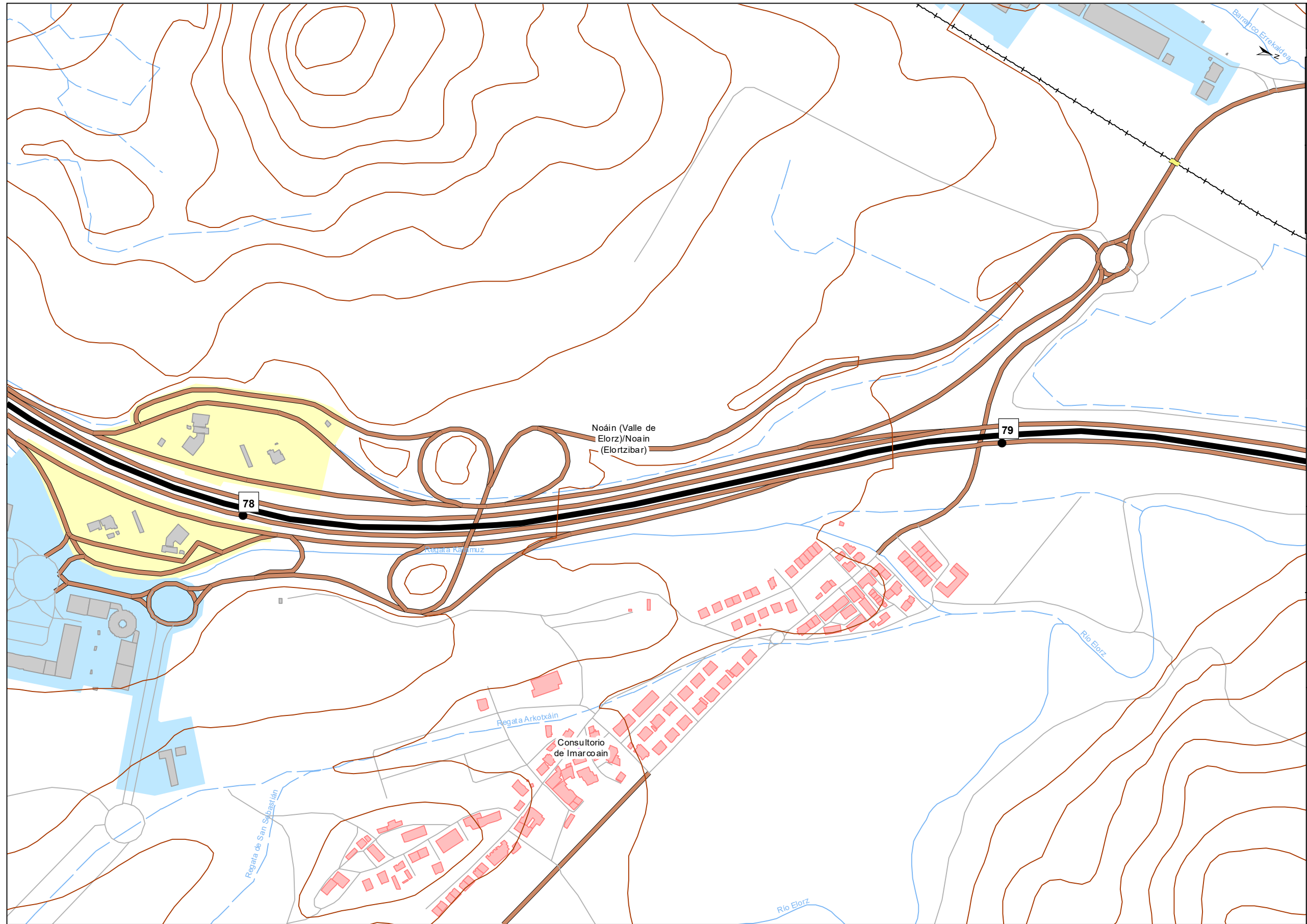
Residencial
Sanitario, docente y cultural

Tipos de edificios

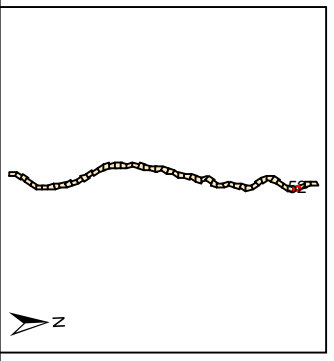
Uso residencial
Usos sanitario, docente y cultural
Otros usos

Elementos Cartográficos

Túnel
Carreteras principales
Viarío local y caminos
Ferrocarril
Eje
PP.KK. Inicio-fin
Cursos de agua
Cursos de agua intermitente
Hidrografía
Zona verde
Curvas de Nivel
Límite municipal



UNIDAD DE MAPA
A-P-15-1
(P.K. 00+20 A 82+60)



LEYENDA TEMÁTICA
Zonificación acústica

Residencial (AE)
Industrial (BE)
Recreativo y de espectáculos (CE)
Terciario (DE)
Sanitario, docente y cultural (EE)

Pantallas y muros

Muros y Pantallas acústicas existente

Zonas Conflicto

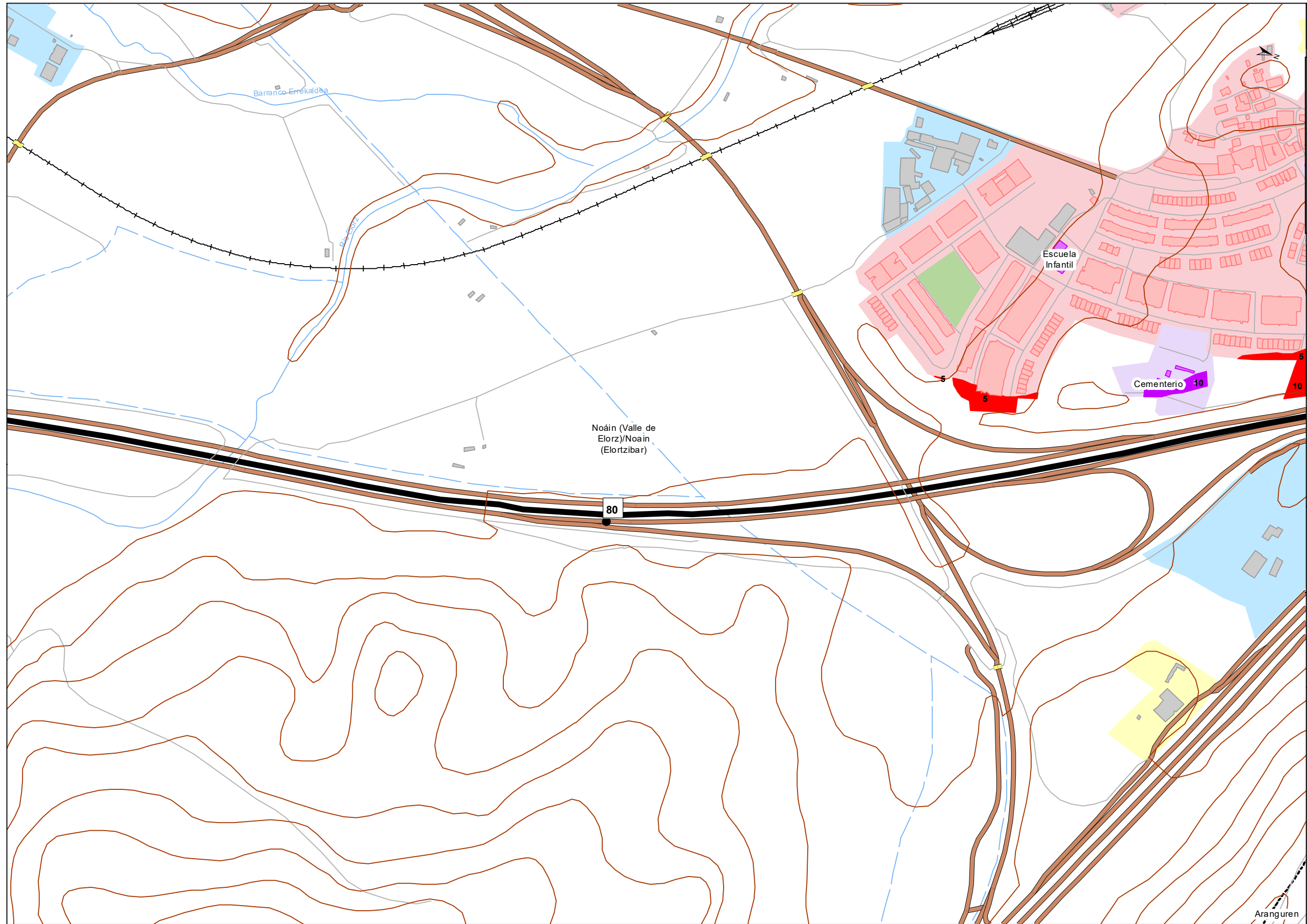
Residencial
Sanitario, docente y cultural

Tipos de edificios

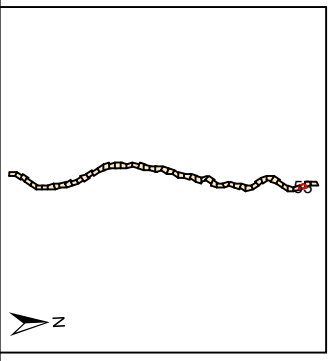
Uso residencial
Usos sanitario, docente y cultural
Otros usos

Elementos Cartográficos

Túnel
Carreteras principales
Viarío local y caminos
Ferrocarril
Eje
PP.KK. Inicio-fin
Cursos de agua
Cursos de agua intermitente
Hidrografía
Zona verde
Curvas de Nivel
Límite municipal



UNIDAD DE MAPA
A-P-15-1
(P.K. 00+20 A 82+60)



LEYENDA TEMÁTICA
Zonificación acústica

Residencial (AE)
Industrial (BE)
Recreativo y de espectáculos (CE)
Terciario (DE)
Sanitario, docente y cultural (EE)

Pantallas y muros

Muros y Pantallas acústicas existente

Zonas Conflicto

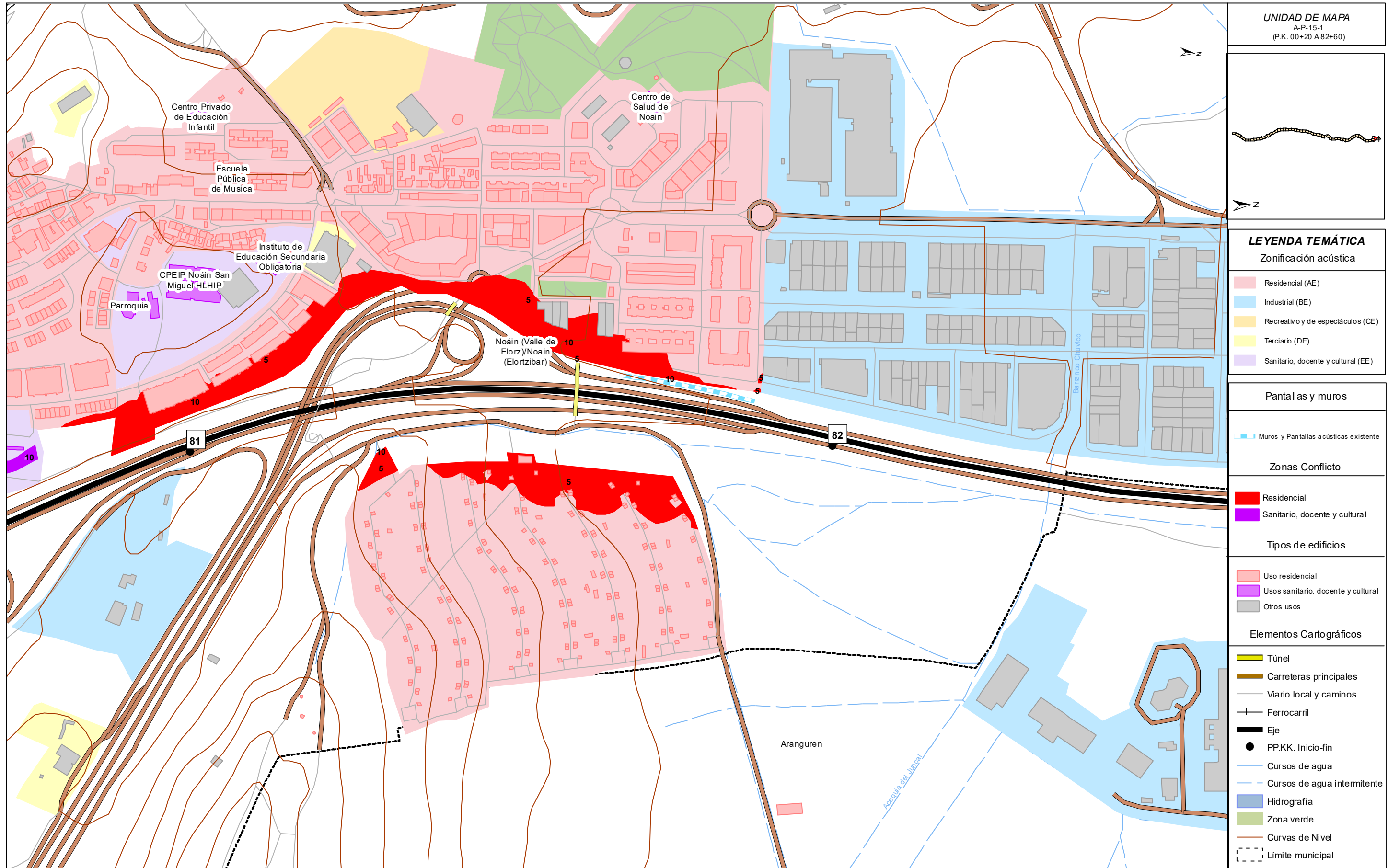
Residencial
Sanitario, docente y cultural

Tipos de edificios

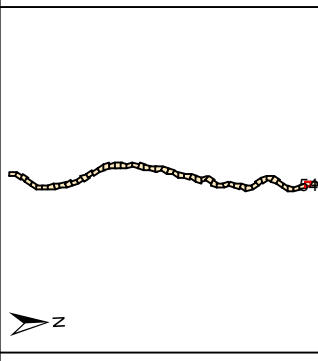
Uso residencial
Usos sanitario, docente y cultural
Otros usos

Elementos Cartográficos

Túnel
Carreteras principales
Viarío local y caminos
Ferrocarril
Eje
PP.KK. Inicio-fin
Cursos de agua
Cursos de agua intermitente
Hidrografía
Zona verde
Curvas de Nivel
Límite municipal



UNIDAD DE MAPA
A-P-15-1
(P.K. 00+20 A 82+60)



LEYENDA TEMÁTICA
Zonificación acústica

- Residencial (AE)
- Industrial (BE)
- Recreativo y de espectáculos (CE)
- Terciario (DE)
- Sanitario, docente y cultural (EE)

Pantallas y muros

- Muros y Pantallas acústicas existente

Zonas Conflicto

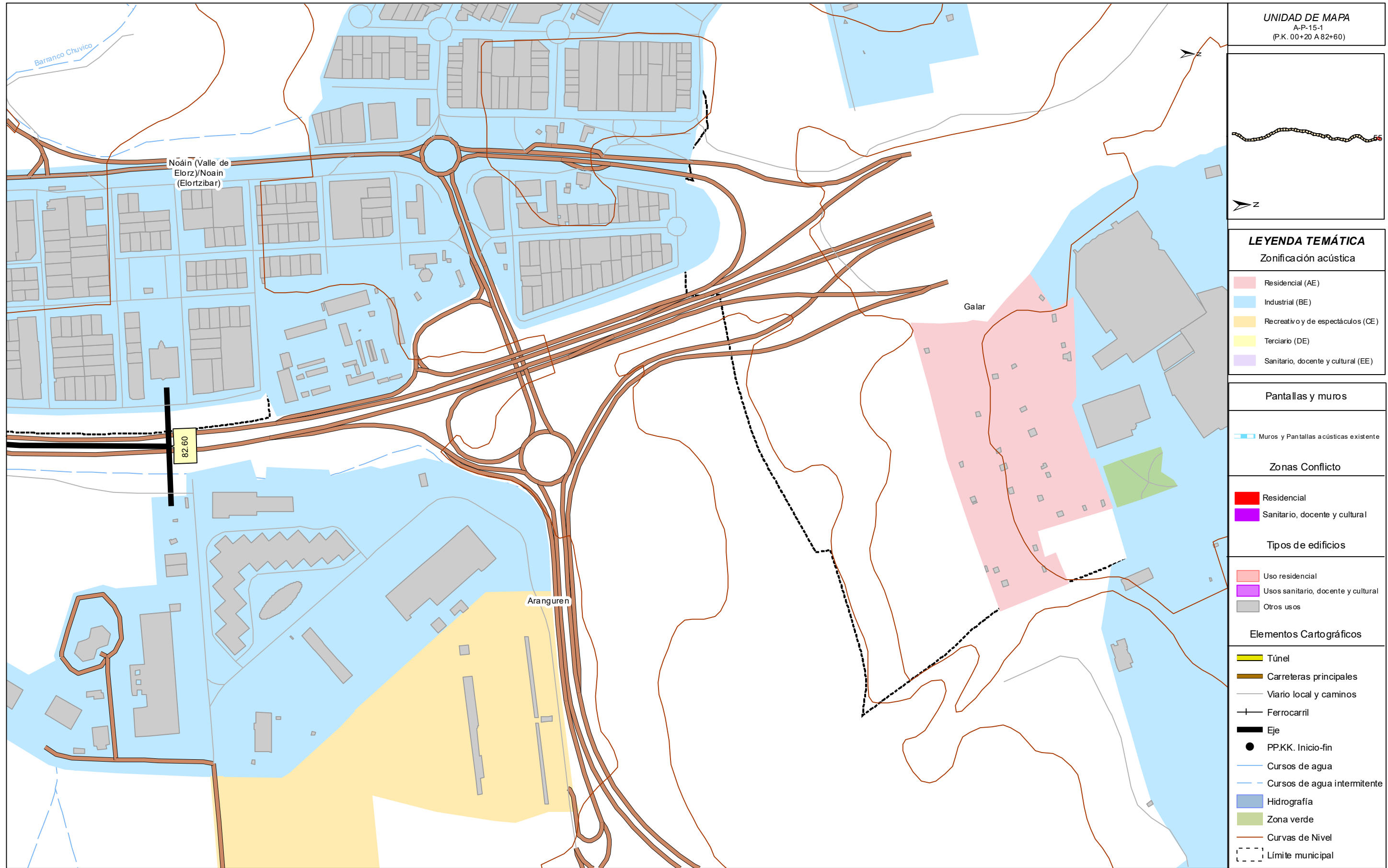
- Residencial
- Sanitario, docente y cultural

Tipos de edificios

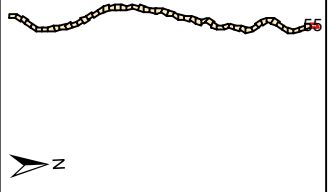
- Uso residencial
- Usos sanitario, docente y cultural
- Otros usos

Elementos Cartográficos

- Túnel
- Carreteras principales
- Vialio local y caminos
- Ferrocarril
- Eje
- PP.KK. Inicio-fin
- Cursos de agua
- Cursos de agua intermitente
- Hidrografía
- Zona verde
- Curvas de Nivel
- Límite municipal



UNIDAD DE MAPA
A-P-15-1
(P.K. 00+20 A 82+60)



LEYENDA TEMÁTICA
Zonificación acústica

- Residencial (AE)
- Industrial (BE)
- Recreativo y de espectáculos (CE)
- Terciario (DE)
- Sanitario, docente y cultural (EE)

Pantallas y muros

- Muros y Pantallas acústicas existente

Zonas Conflicto

- Residencial
- Sanitario, docente y cultural

Tipos de edificios

- Uso residencial
- Usos sanitario, docente y cultural
- Otros usos

Elementos Cartográficos

- Túnel
- Carreteras principales
- Vialio local y caminos
- Ferrocarril
- Eje
- PP.KK. Inicio-fin
- Cursos de agua
- Cursos de agua intermitente
- Hidrografía
- Zona verde
- Curvas de Nivel
- Límite municipal