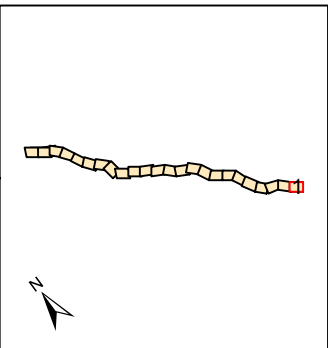


UNIDAD DE MAPA
 AP-68
 (P.K. 210+70 A 237+00)



LEYENDA TEMÁTICA
 Zonificación acústica

| | |
|--|------------------------------------|
| ■ | Residencial (AE) |
| ■ | Industrial (BE) |
| ■ | Recreativo y de espectáculos (CE) |
| ■ | Terciario (DE) |
| ■ | Sanitario, docente y cultural (EE) |

Zonas Conflicto

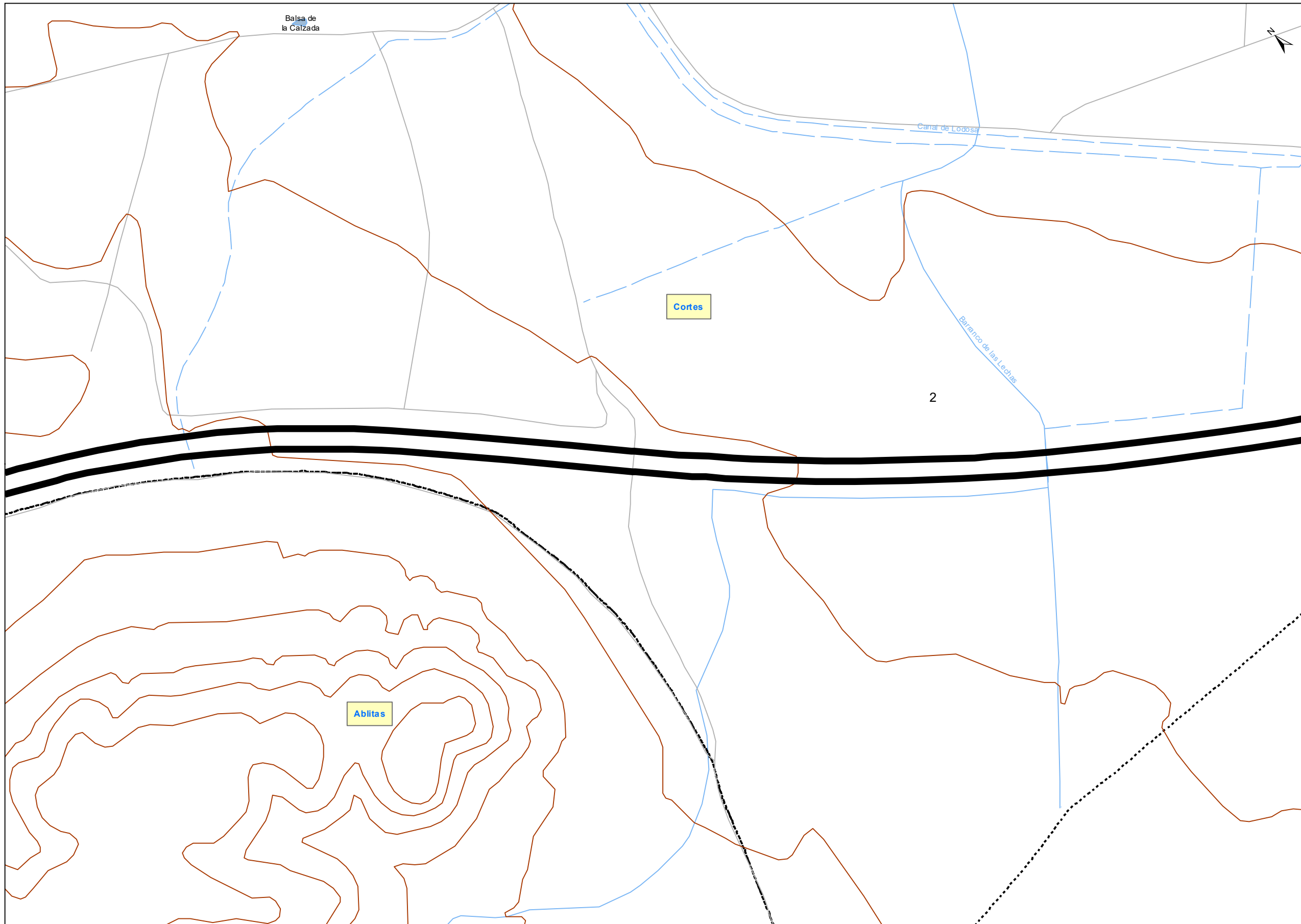
| | |
|------------------------------------|-------------|
| ■ | Residencial |
|------------------------------------|-------------|

Tipos de edificios

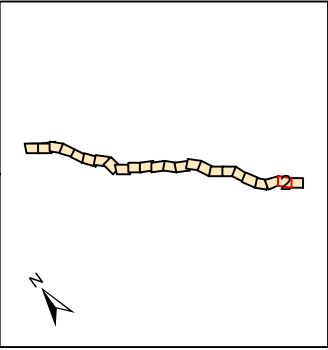
| | |
|---------------------------------------|------------------------------------|
| ■ | Uso residencial |
| ■ | Usos sanitario, docente y cultural |
| ■ | Otros usos |

Elementos Cartográficos

| | |
|--|-----------------------------|
| — | Túnel |
| — | Carreteras principales |
| — | Viarío local y caminos |
| — | Ferrocarril |
| — | Eje |
| ● | PP.KK. Inicio-fin |
| — | Cursos de agua |
| — | Cursos de agua intermitente |
| ■ | Hidrografía |
| ■ | Zona verde |
| — | Curvas de Nivel |
| | Límite municipal |



UNIDAD DE MAPA
 AP-68
 (P.K. 210+70 A 237+00)



LEYENDA TEMÁTICA
 Zonificación acústica

| | |
|---|------------------------------------|
| | Residencial (AE) |
| | Industrial (BE) |
| | Recreativo y de espectáculos (CE) |
| | Terciario (DE) |
| | Sanitario, docente y cultural (EE) |

Zonas Conflicto

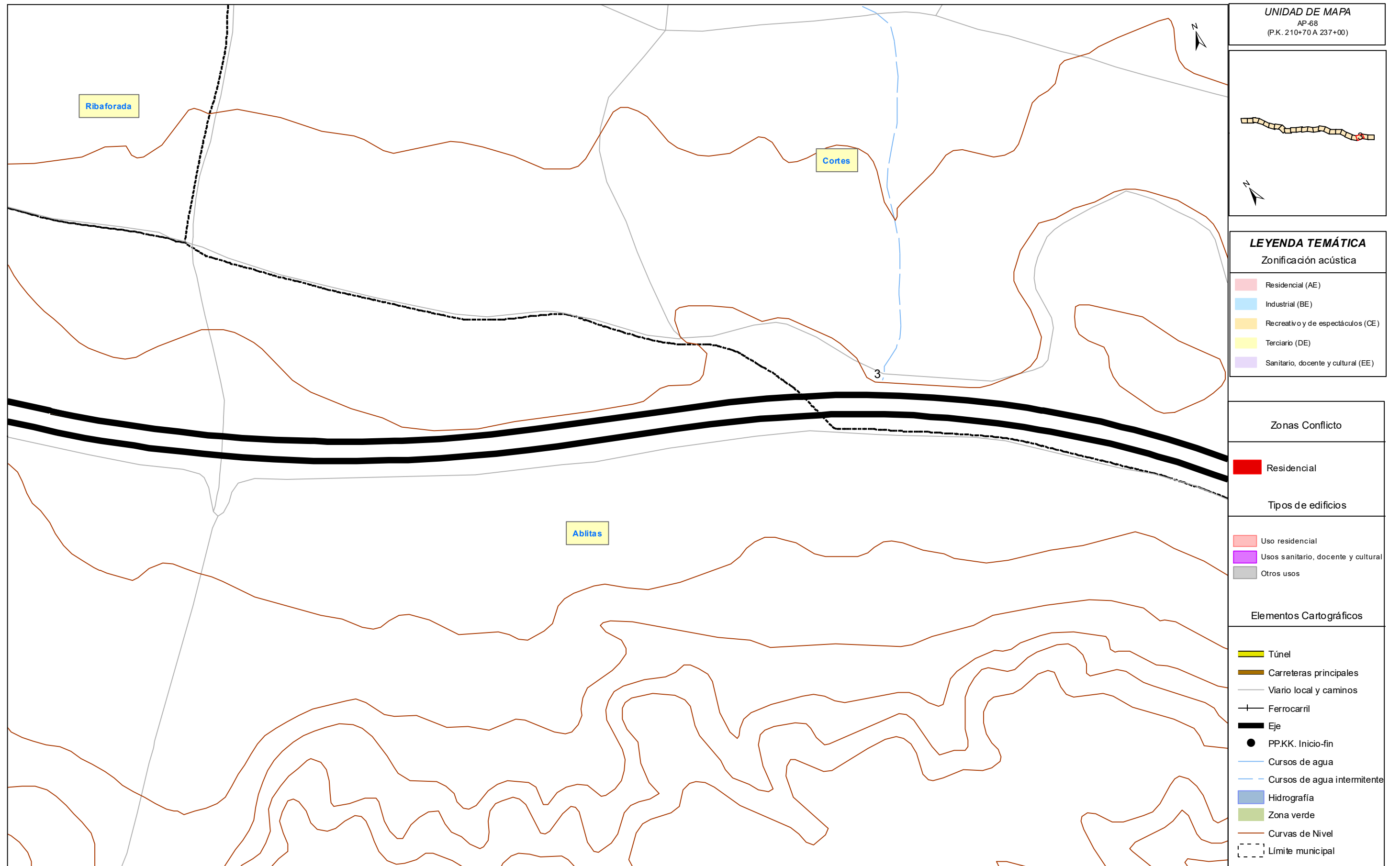
| | |
|---|-------------|
| | Residencial |
|---|-------------|

Tipos de edificios

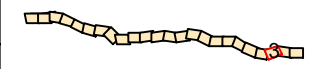
| | |
|---|------------------------------------|
| | Uso residencial |
| | Usos sanitario, docente y cultural |
| | Otros usos |

Elementos Cartográficos

| | |
|---|-----------------------------|
| | Túnel |
| | Carreteras principales |
| | Vialidad local y caminos |
| | Ferrocarril |
| | Eje |
| | PP.KK. Inicio-fin |
| | Cursos de agua |
| | Cursos de agua intermitente |
| | Hidrografía |
| | Zona verde |
| | Curvas de Nivel |
| | Límite municipal |



UNIDAD DE MAPA
AP-68
(P.K. 210+70 A 237+00)



LEYENDA TEMÁTICA
Zonificación acústica

- Residencial (AE)
- Industrial (BE)
- Recreativo y de espectáculos (CE)
- Terciario (DE)
- Sanitario, docente y cultural (EE)

Zonas Conflicto

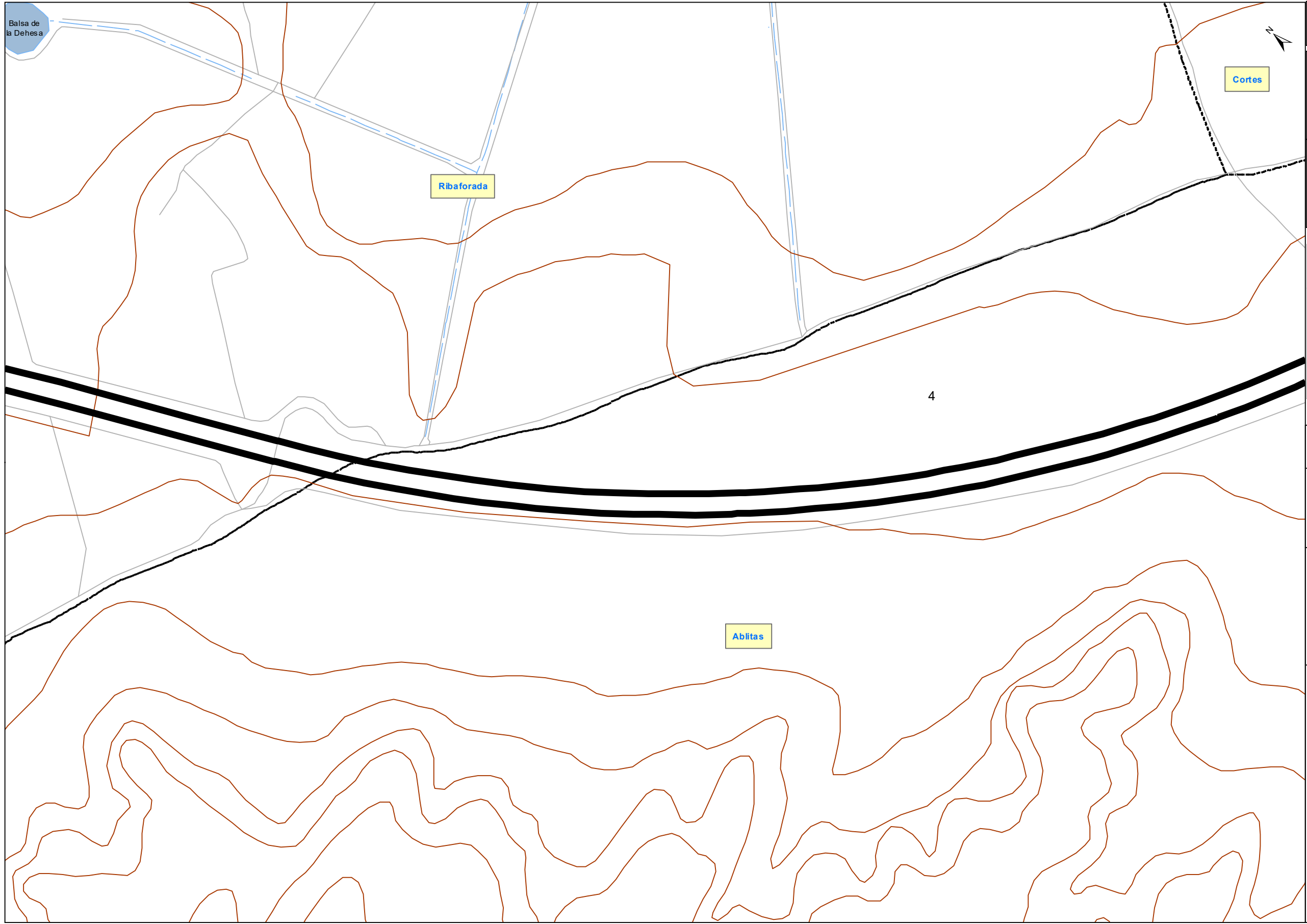
- Residencial

Tipos de edificios

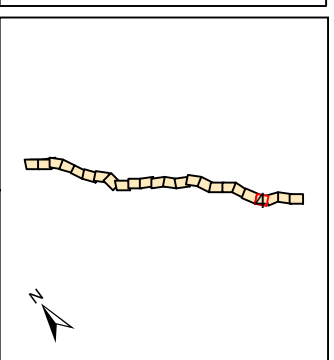
- Uso residencial
- Usos sanitario, docente y cultural
- Otros usos

Elementos Cartográficos

- Túnel
- Carreteras principales
- Vialio local y caminos
- Ferrocarril
- Eje
- PP.KK. Inicio-fin
- Cursos de agua
- Cursos de agua intermitente
- Hidrografía
- Zona verde
- Curvas de Nivel
- Límite municipal



UNIDAD DE MAPA
 AP-68
 (P.K. 210+70 A 237+00)



LEYENDA TEMÁTICA
 Zonificación acústica

| |
|------------------------------------|
| Residencial (AE) |
| Industrial (BE) |
| Recreativo y de espectáculos (CE) |
| Terciario (DE) |
| Sanitario, docente y cultural (EE) |

Zonas Conflicto

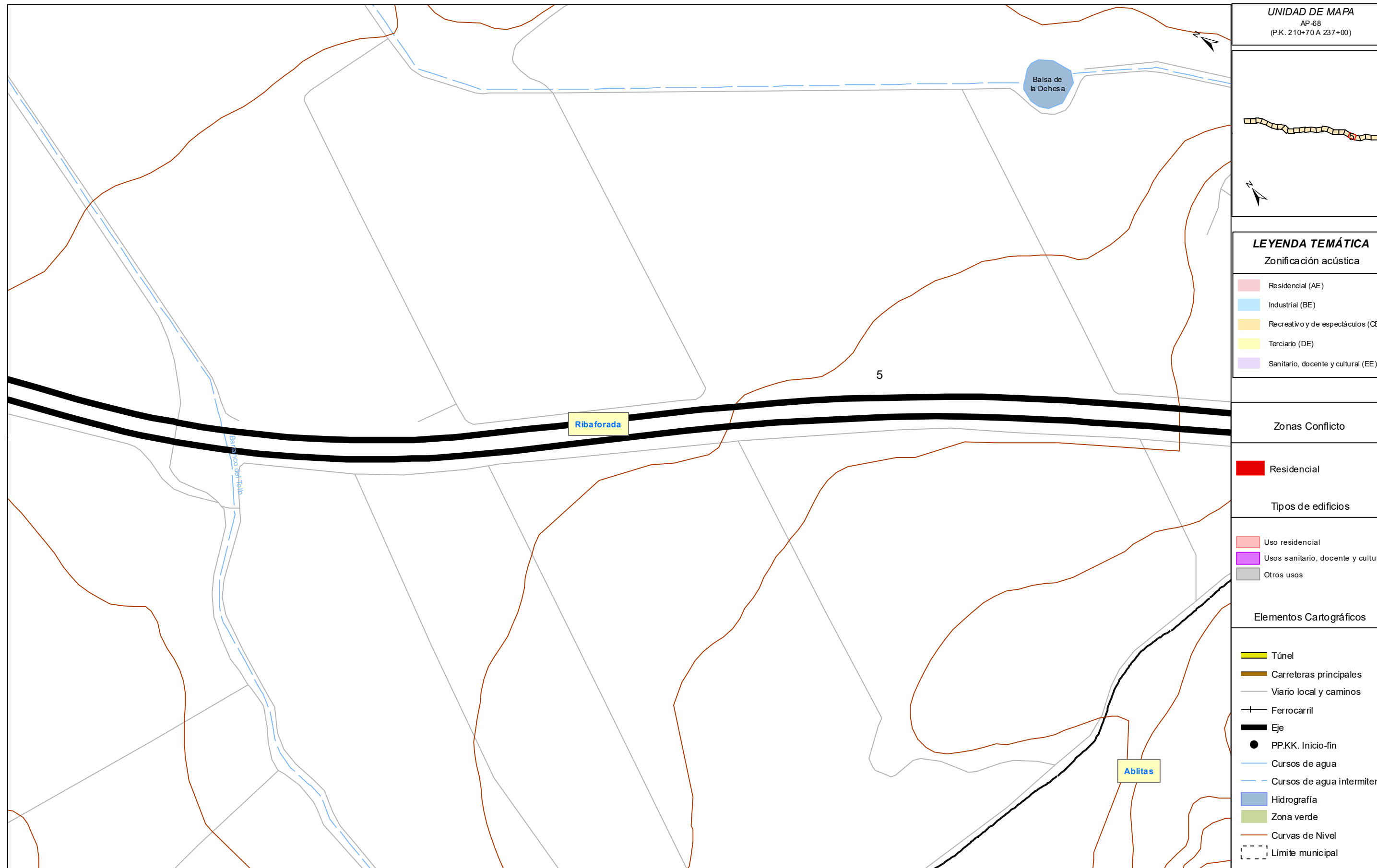
| |
|-------------|
| Residencial |
|-------------|

Tipos de edificios

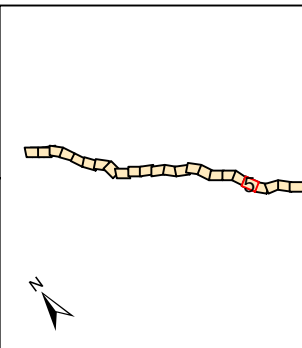
| |
|------------------------------------|
| Uso residencial |
| Usos sanitario, docente y cultural |
| Otros usos |

Elementos Cartográficos

| |
|-----------------------------|
| Túnel |
| Carreteras principales |
| Vialidad local y caminos |
| Ferrocarril |
| Eje |
| PP.KK. Inicio-fin |
| Cursos de agua |
| Cursos de agua intermitente |
| Hidrografía |
| Zona verde |
| Curvas de Nivel |
| Límite municipal |



UNIDAD DE MAPA
 AP-68
 (P.K. 210+70 A 237+00)



LEYENDA TEMÁTICA
 Zonificación acústica

| | |
|---|------------------------------------|
| | Residencial (AE) |
| | Industrial (BE) |
| | Recreativo y de espectáculos (CE) |
| | Terciario (DE) |
| | Sanitario, docente y cultural (EE) |

Zonas Conflicto

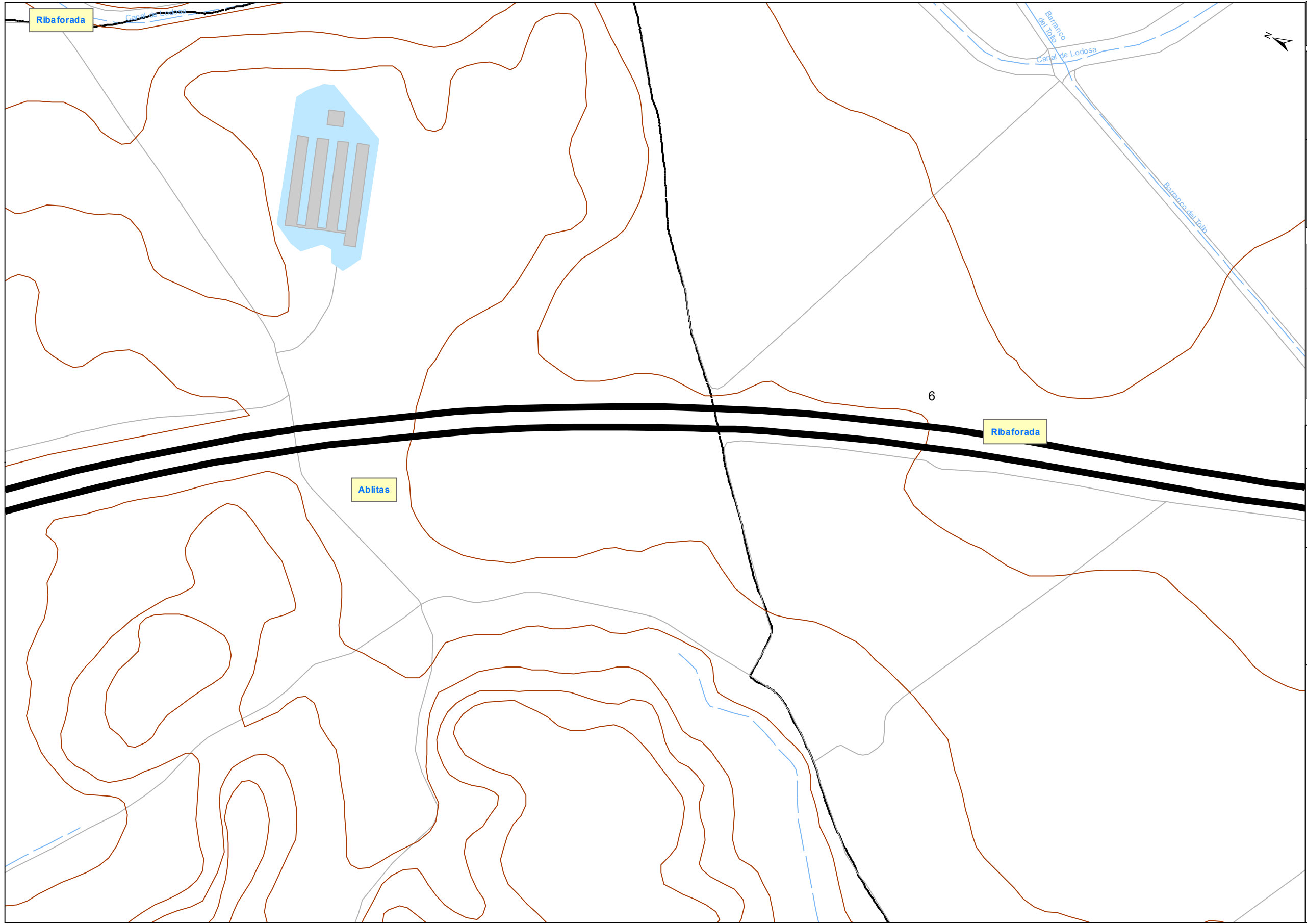
| | |
|---|-------------|
| | Residencial |
|---|-------------|

Tipos de edificios

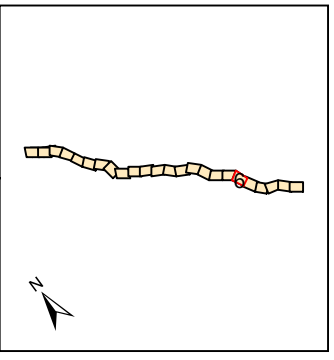
| | |
|---|------------------------------------|
| | Uso residencial |
| | Usos sanitario, docente y cultural |
| | Otros usos |

Elementos Cartográficos

| | |
|--|-----------------------------|
| | Túnel |
| | Carreteras principales |
| | Viaro local y caminos |
| | Ferrocarril |
| | Eje |
| | PP.KK. Inicio-fin |
| | Cursos de agua |
| | Cursos de agua intermitente |
| | Hidrografía |
| | Zona verde |
| | Curvas de Nivel |
| | Límite municipal |



UNIDAD DE MAPA
 AP-68
 (P.K. 210+70 A 237+00)



LEYENDA TEMÁTICA
 Zonificación acústica

| | | | | |
|------------------|------------------|-----------------------------------|----------------|------------------------------------|
| Residencial (AE) | Residencial (BE) | Recreativo y de espectáculos (CE) | Terciario (DE) | Sanitario, docente y cultural (EE) |
|------------------|------------------|-----------------------------------|----------------|------------------------------------|

Zonas Conflicto

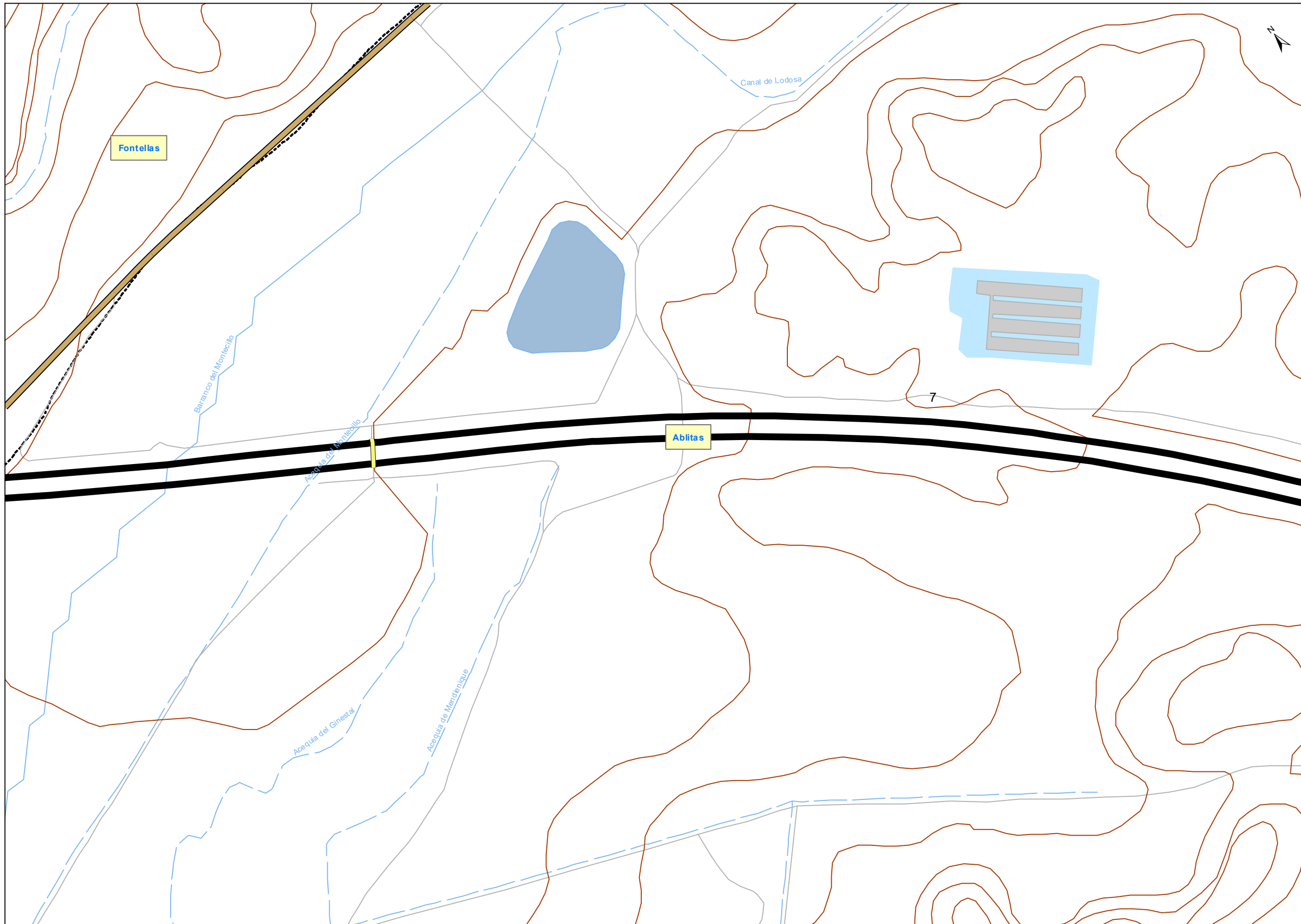
| |
|-------------|
| Residencial |
|-------------|

Tipos de edificios

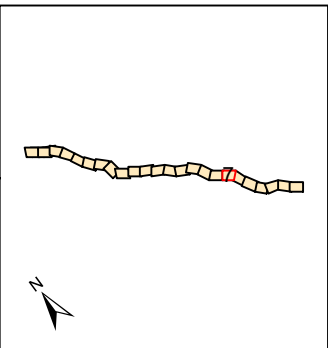
| | | |
|-----------------|------------------------------------|------------|
| Uso residencial | Usos sanitario, docente y cultural | Otros usos |
|-----------------|------------------------------------|------------|

Elementos Cartográficos

| | | | | | | | | | | | |
|-------|------------------------|------------------------|-------------|-----|-------------------|----------------|-----------------------------|-------------|------------|-----------------|------------------|
| Túnel | Carreteras principales | Vialio local y caminos | Ferrocarril | Eje | PP.KK. Inicio-fin | Cursos de agua | Cursos de agua intermitente | Hidrografía | Zona verde | Curvas de Nivel | Límite municipal |
|-------|------------------------|------------------------|-------------|-----|-------------------|----------------|-----------------------------|-------------|------------|-----------------|------------------|



UNIDAD DE MAPA
 AP-68
 (P.K. 210+70 A 237+00)



LEYENDA TEMÁTICA
 Zonificación acústica

| | |
|---|------------------------------------|
| | Residencial (AE) |
| | Industrial (BE) |
| | Recreativo y de espectáculos (CE) |
| | Terciario (DE) |
| | Sanitario, docente y cultural (EE) |

Zonas Conflicto

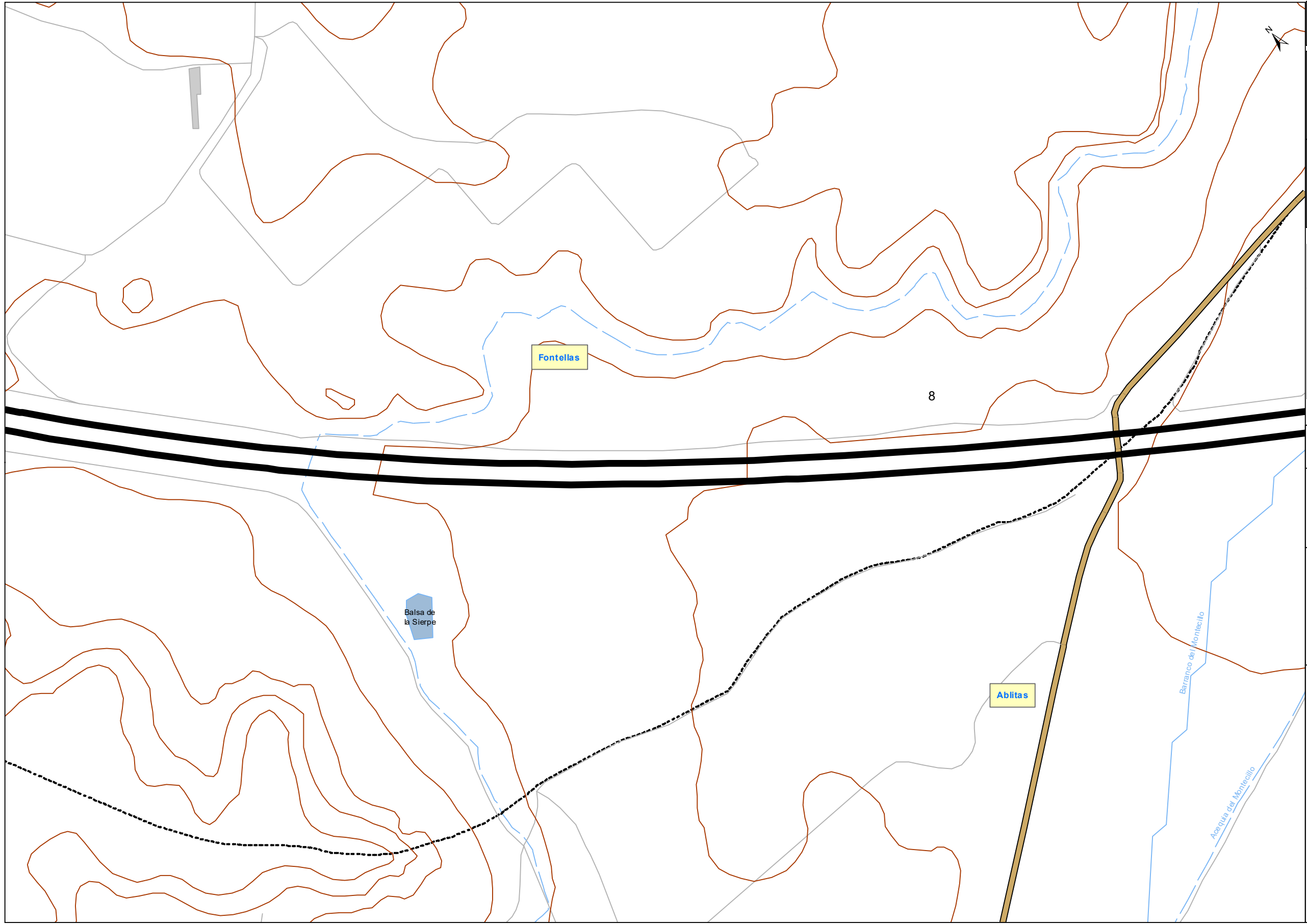
| | |
|---|-------------|
| | Residencial |
|---|-------------|

Tipos de edificios

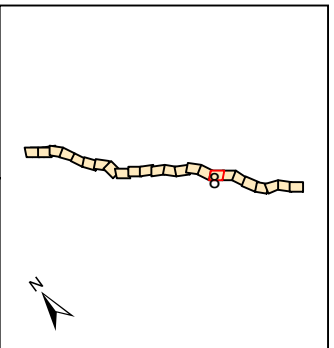
| | |
|---|------------------------------------|
| | Uso residencial |
| | Usos sanitario, docente y cultural |
| | Otros usos |

Elementos Cartográficos

| | |
|---|-----------------------------|
| | Túnel |
| | Carreteras principales |
| | Vialidad local y caminos |
| | Ferrocarril |
| | Eje |
| | PP.KK. Inicio-fin |
| | Cursos de agua |
| | Cursos de agua intermitente |
| | Hidrografía |
| | Zona verde |
| | Curvas de Nivel |
| | Límite municipal |



UNIDAD DE MAPA
 AP-68
 (P.K. 210+70 A 237+00)



LEYENDA TEMÁTICA
 Zonificación acústica

| | |
|--------------------|------------------------------------|
| [Pink box] | Residencial (AE) |
| [Light blue box] | Industrial (BE) |
| [Yellow box] | Recreativo y de espectáculos (CE) |
| [Light yellow box] | Terciario (DE) |
| [Light purple box] | Sanitario, docente y cultural (EE) |

Zonas Conflicto

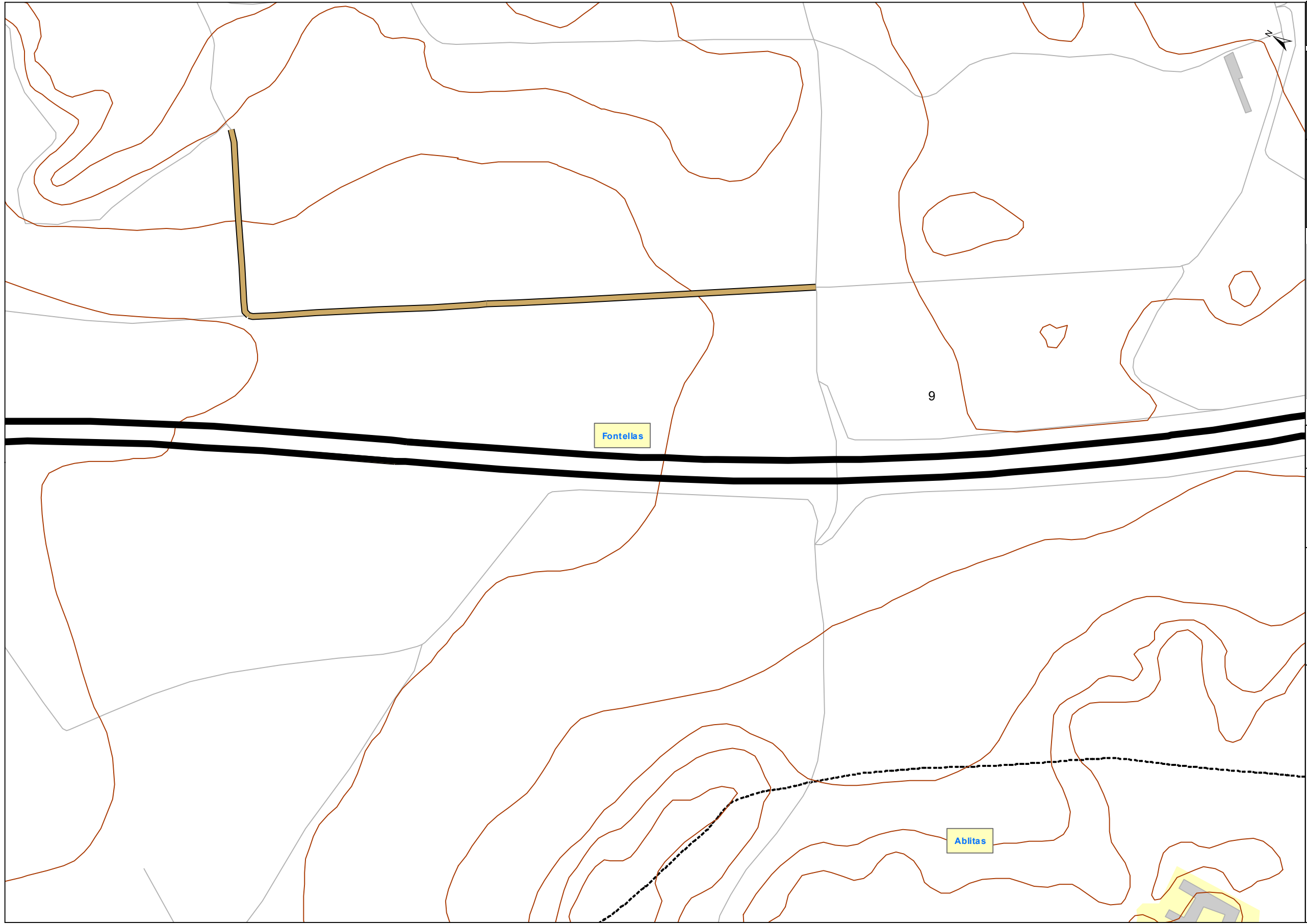
| | |
|-----------|-------------|
| [Red box] | Residencial |
|-----------|-------------|

Tipos de edificios

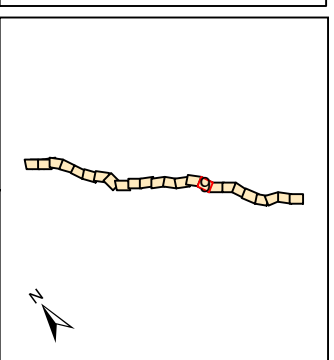
| | |
|--------------|------------------------------------|
| [Pink box] | Uso residencial |
| [Purple box] | Usos sanitario, docente y cultural |
| [Grey box] | Otros usos |

Elementos Cartográficos

| | |
|-------------------------------|-----------------------------|
| [Thick yellow line] | Túnel |
| [Thick brown line] | Carreteras principales |
| [Thin grey line] | Vialio local y caminos |
| [Black line with cross-ticks] | Ferrocarril |
| [Thick black line] | Eje |
| [Black dot] | PP.KK. Inicio-fin |
| [Blue line] | Cursos de agua |
| [Dashed blue line] | Cursos de agua intermitente |
| [Blue polygon] | Hidrografía |
| [Green polygon] | Zona verde |
| [Brown line] | Curvas de Nivel |
| [Dashed black line] | Límite municipal |



UNIDAD DE MAPA
 AP-68
 (P.K. 210+70 A 237+00)



LEYENDA TEMÁTICA
 Zonificación acústica

| | |
|---|------------------------------------|
| | Residencial (AE) |
| | Industrial (BE) |
| | Recreativo y de espectáculos (CE) |
| | Terciario (DE) |
| | Sanitario, docente y cultural (EE) |

Zonas Conflicto

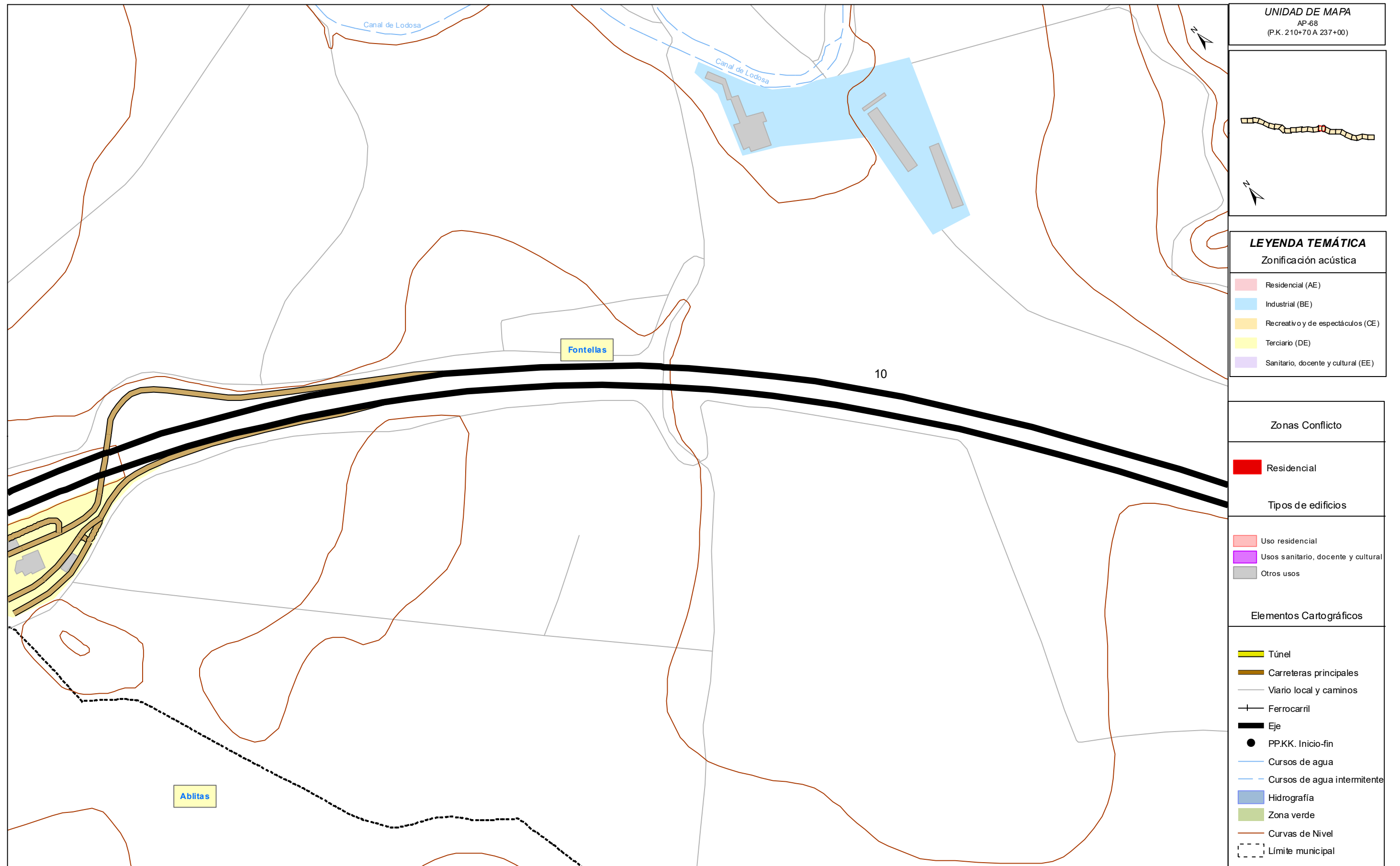
| | |
|---|-------------|
| | Residencial |
|---|-------------|

Tipos de edificios

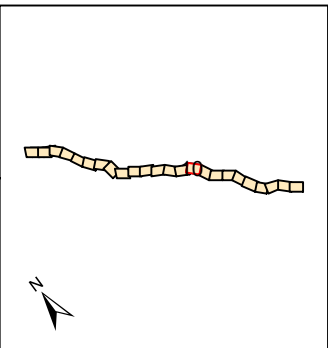
| | |
|---|------------------------------------|
| | Uso residencial |
| | Usos sanitario, docente y cultural |
| | Otros usos |

Elementos Cartográficos

| | |
|---|-----------------------------|
| | Túnel |
| | Carreteras principales |
| | Vialidad local y caminos |
| | Ferrocarril |
| | Eje |
| | PP.KK. Inicio-fin |
| | Cursos de agua |
| | Cursos de agua intermitente |
| | Hidrografía |
| | Zona verde |
| | Curvas de Nivel |
| | Límite municipal |



UNIDAD DE MAPA
 AP-68
 (P.K. 210+70 A 237+00)



LEYENDA TEMÁTICA
 Zonificación acústica

| |
|------------------------------------|
| Residencial (AE) |
| Industrial (BE) |
| Recreativo y de espectáculos (CE) |
| Terciario (DE) |
| Sanitario, docente y cultural (EE) |

Zonas Conflicto

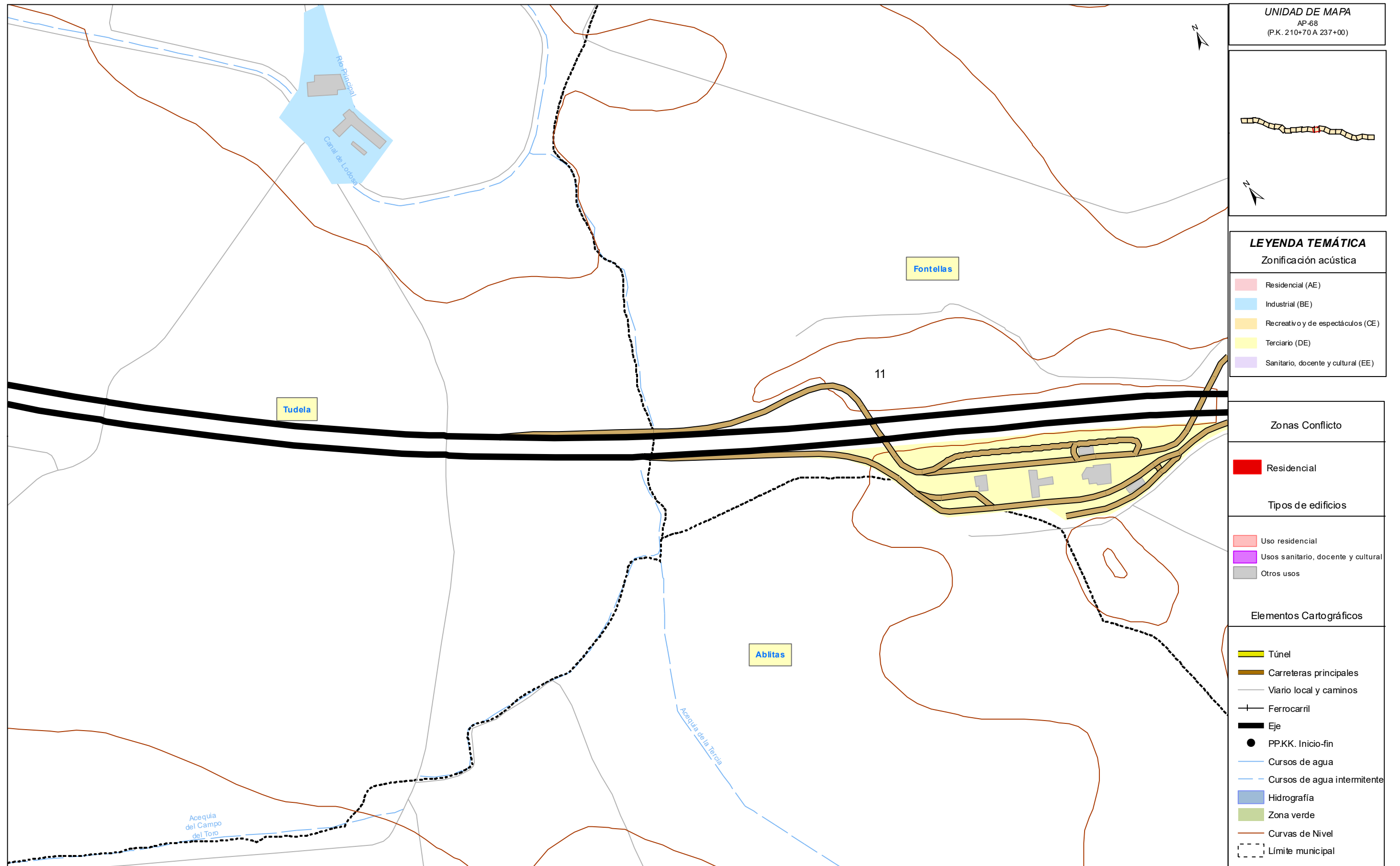
| |
|-------------|
| Residencial |
|-------------|

Tipos de edificios

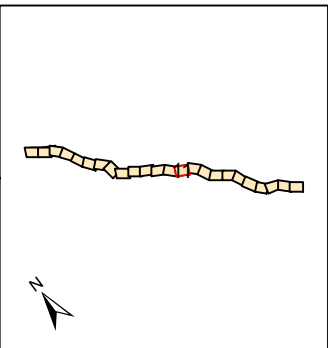
| |
|------------------------------------|
| Uso residencial |
| Usos sanitario, docente y cultural |
| Otros usos |

Elementos Cartográficos

| |
|-----------------------------|
| Túnel |
| Carreteras principales |
| Vialio local y caminos |
| Ferrocarril |
| Eje |
| PP.KK. Inicio-fin |
| Cursos de agua |
| Cursos de agua intermitente |
| Hidrografía |
| Zona verde |
| Curvas de Nivel |
| Límite municipal |



UNIDAD DE MAPA
 AP-68
 (P.K. 210+70 A 237+00)



LEYENDA TEMÁTICA
 Zonificación acústica

| | |
|---|------------------------------------|
| | Residencial (AE) |
| | Industrial (BE) |
| | Recreativo y de espectáculos (CE) |
| | Terciario (DE) |
| | Sanitario, docente y cultural (EE) |

Zonas Conflicto

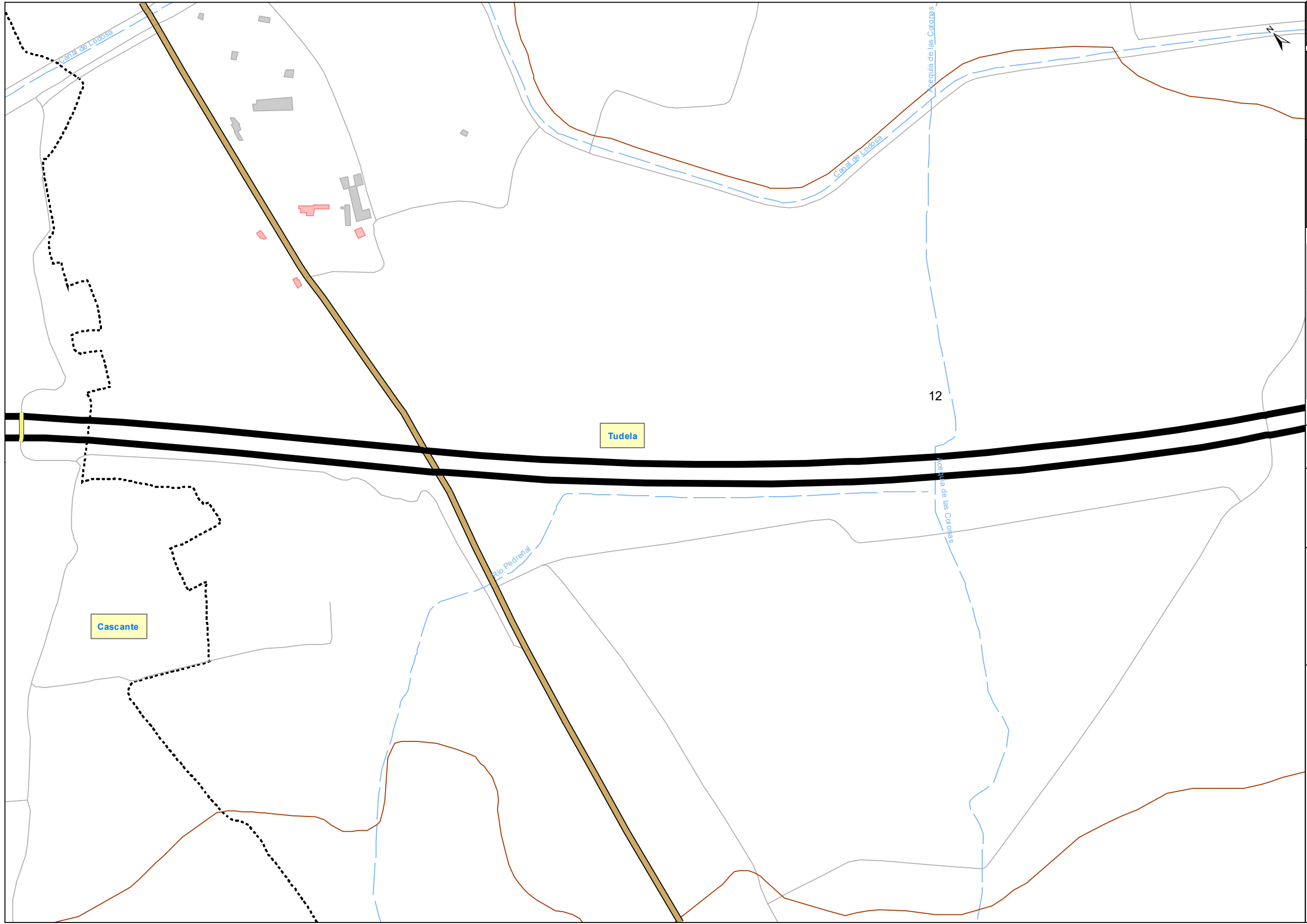
| | |
|---|-------------|
| | Residencial |
|---|-------------|

Tipos de edificios

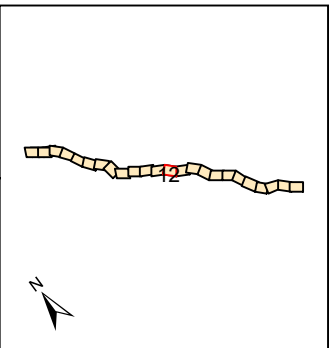
| | |
|---|------------------------------------|
| | Uso residencial |
| | Usos sanitario, docente y cultural |
| | Otros usos |

Elementos Cartográficos

| | |
|--|-----------------------------|
| | Túnel |
| | Carreteras principales |
| | Vialidad local y caminos |
| | Ferrocarril |
| | Eje |
| | PP.KK. Inicio-fin |
| | Cursos de agua |
| | Cursos de agua intermitente |
| | Hidrografía |
| | Zona verde |
| | Curvas de Nivel |
| | Límite municipal |



UNIDAD DE MAPA
 AP-68
 (P.K. 210+70 A 237+00)



LEYENDA TEMÁTICA
 Zonificación acústica

| |
|------------------------------------|
| Residencial (AE) |
| Industrial (BE) |
| Recreativo y de espectáculos (CE) |
| Terciario (DE) |
| Sanitario, docente y cultural (EE) |

Zonas Conflicto

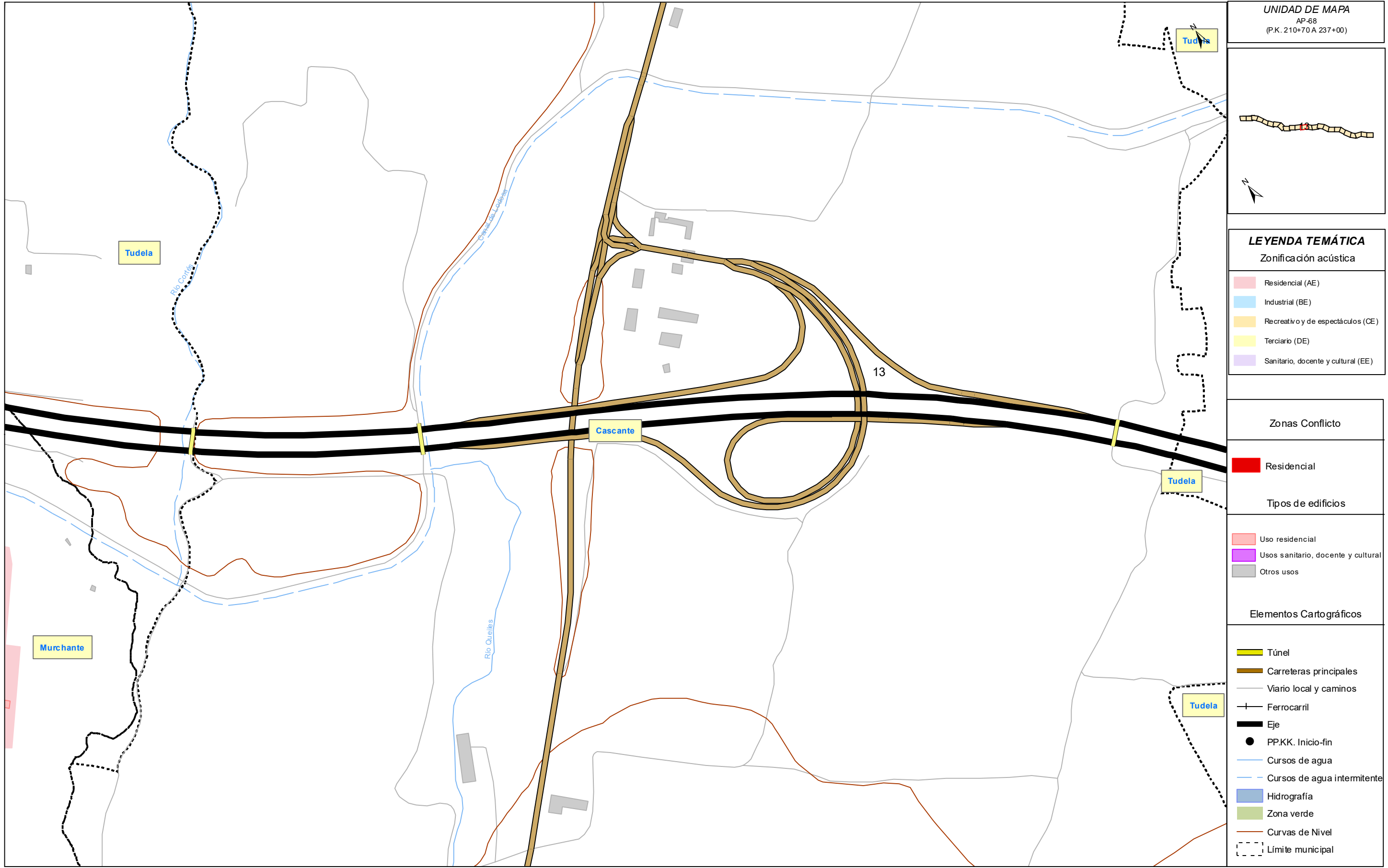
| |
|-------------|
| Residencial |
|-------------|

Tipos de edificios

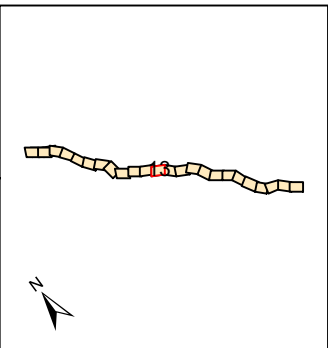
| |
|------------------------------------|
| Uso residencial |
| Usos sanitario, docente y cultural |
| Otros usos |

Elementos Cartográficos

| |
|-----------------------------|
| Túnel |
| Carreteras principales |
| Vial local y caminos |
| Ferrocarril |
| Eje |
| PP.KK. Inicio-fin |
| Cursos de agua |
| Cursos de agua intermitente |
| Hidrografía |
| Zona verde |
| Curvas de Nivel |
| Límite municipal |



UNIDAD DE MAPA
 AP-68
 (P.K. 210+70 A 237+00)



LEYENDA TEMÁTICA
 Zonificación acústica

| | |
|--|------------------------------------|
| ■ | Residencial (AE) |
| ■ | Industrial (BE) |
| ■ | Recreativo y de espectáculos (CE) |
| ■ | Terciario (DE) |
| ■ | Sanitario, docente y cultural (EE) |

Zonas Conflicto

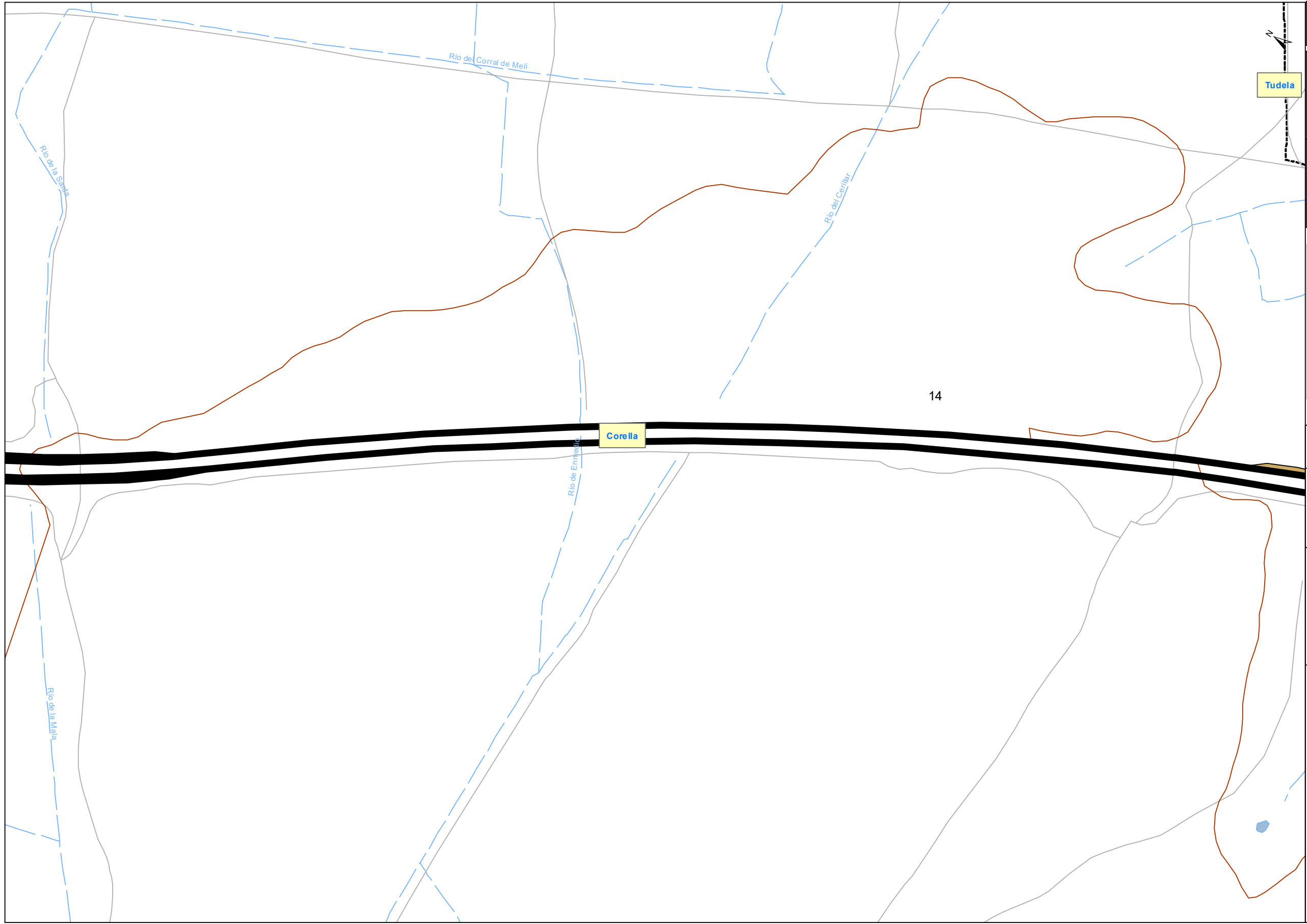
| | |
|------------------------------------|-------------|
| ■ | Residencial |
|------------------------------------|-------------|

Tipos de edificios

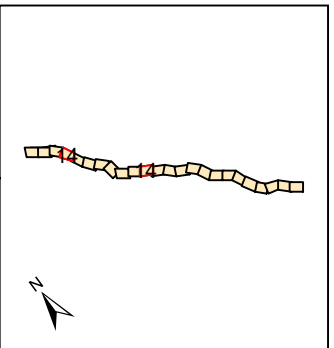
| | |
|---------------------------------------|------------------------------------|
| ■ | Uso residencial |
| ■ | Usos sanitario, docente y cultural |
| ■ | Otros usos |

Elementos Cartográficos

| | |
|--|-----------------------------|
| — | Túnel |
| — | Carreteras principales |
| — | Viaro local y caminos |
| — | Ferrocarril |
| — | Eje |
| ● | PP.KK. Inicio-fin |
| — | Cursos de agua |
| — | Cursos de agua intermitente |
| ■ | Hidrografía |
| ■ | Zona verde |
| — | Curvas de Nivel |
| | Límite municipal |



UNIDAD DE MAPA
 AP-68
 (P.K. 210+70 A 237+00)



LEYENDA TEMÁTICA
 Zonificación acústica

| | |
|---|------------------------------------|
| | Residencial (AE) |
| | Industrial (BE) |
| | Recreativo y de espectáculos (CE) |
| | Terciario (DE) |
| | Sanitario, docente y cultural (EE) |

Zonas Conflicto

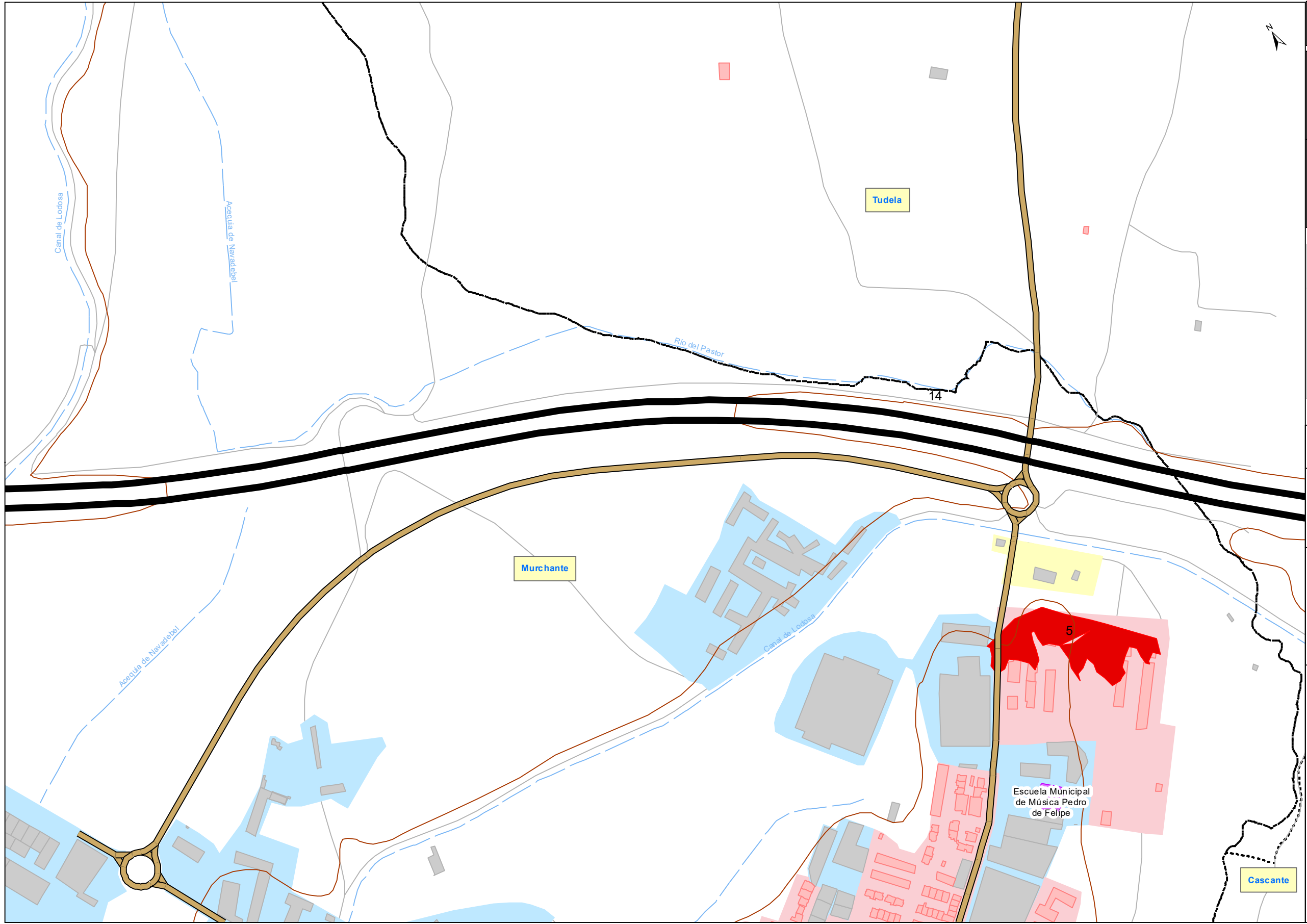
| | |
|---|-------------|
| | Residencial |
|---|-------------|

Tipos de edificios

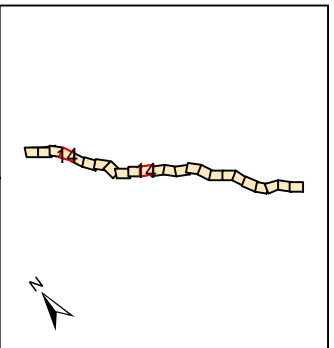
| | |
|---|------------------------------------|
| | Uso residencial |
| | Usos sanitario, docente y cultural |
| | Otros usos |

Elementos Cartográficos

| | |
|---|-----------------------------|
| | Túnel |
| | Carreteras principales |
| | Vialidad local y caminos |
| | Ferrocarril |
| | Eje |
| | PP.KK. Inicio-fin |
| | Cursos de agua |
| | Cursos de agua intermitente |
| | Hidrografía |
| | Zona verde |
| | Curvas de Nivel |
| | Límite municipal |



UNIDAD DE MAPA
 AP-68
 (P.K. 210+70 A 237+00)



LEYENDA TEMÁTICA
 Zonificación acústica

| | |
|----------------|------------------------------------|
| [Red] | Residencial (AE) |
| [Blue] | Industrial (BE) |
| [Yellow] | Recreativo y de espectáculos (CE) |
| [Light Purple] | Terciario (DE) |
| [Light Purple] | Sanitario, docente y cultural (EE) |

Zonas Conflicto

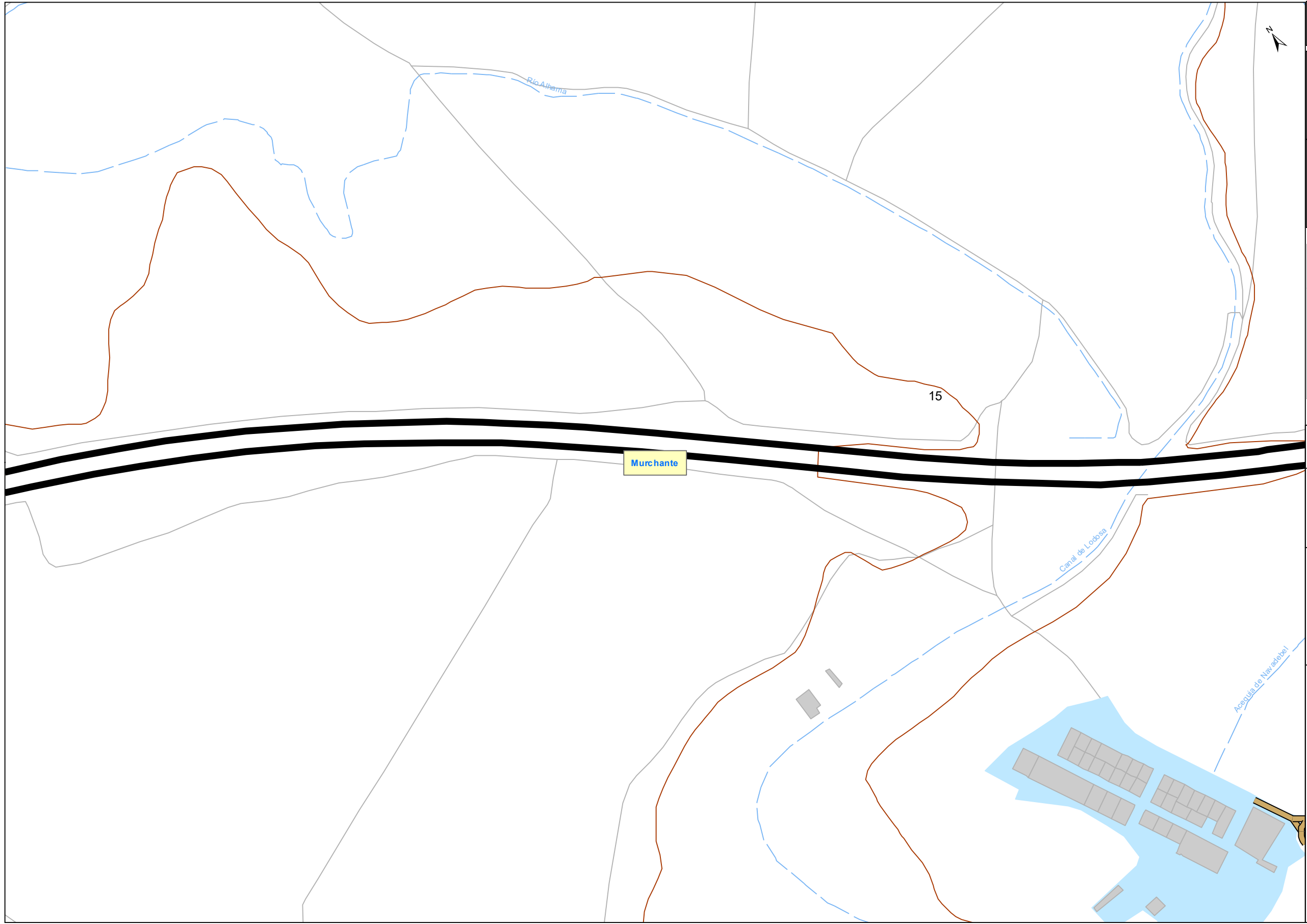
| | |
|-------|-------------|
| [Red] | Residencial |
|-------|-------------|

Tipos de edificios

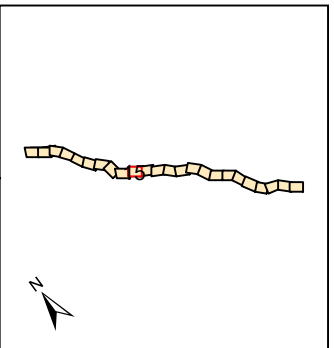
| | |
|----------------|------------------------------------|
| [Light Red] | Uso residencial |
| [Light Purple] | Usos sanitario, docente y cultural |
| [Grey] | Otros usos |

Elementos Cartográficos

| | |
|-------------------------------|-----------------------------|
| [Yellow Line] | Túnel |
| [Thick Brown Line] | Carreteras principales |
| [Thin Grey Line] | Vialidad local y caminos |
| [Black Line with Cross-ticks] | Ferrocarril |
| [Thick Black Line] | Eje |
| [Black Dot] | PP.KK. Inicio-fin |
| [Blue Line] | Cursos de agua |
| [Dashed Blue Line] | Cursos de agua intermitente |
| [Blue Area] | Hidrografía |
| [Green Area] | Zona verde |
| [Brown Line] | Curvas de Nivel |
| [Dashed Black Line] | Límite municipal |



UNIDAD DE MAPA
 AP-68
 (P.K. 210+70 A 237+00)



LEYENDA TEMÁTICA
 Zonificación acústica

| | |
|--|------------------------------------|
| ■ | Residencial (AE) |
| ■ | Industrial (BE) |
| ■ | Recreativo y de espectáculos (CE) |
| ■ | Terciario (DE) |
| ■ | Sanitario, docente y cultural (EE) |

Zonas Conflicto

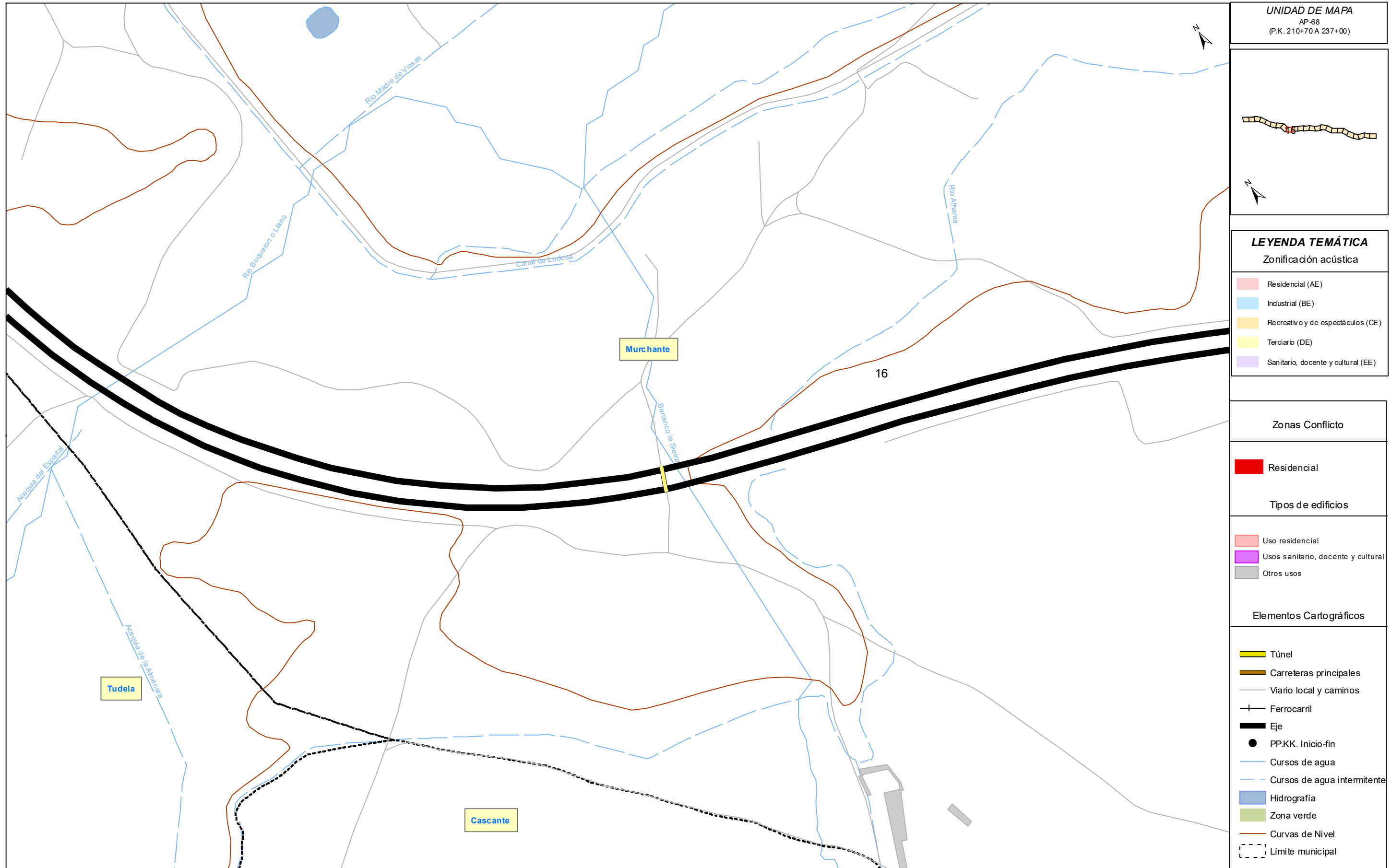
| | |
|------------------------------------|-------------|
| ■ | Residencial |
|------------------------------------|-------------|

Tipos de edificios

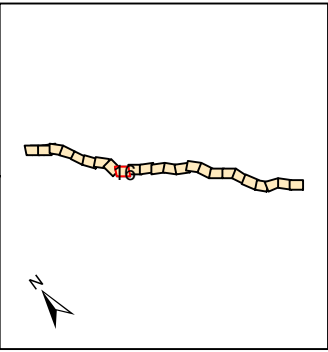
| | |
|---------------------------------------|------------------------------------|
| ■ | Uso residencial |
| ■ | Usos sanitario, docente y cultural |
| ■ | Otros usos |

Elementos Cartográficos

| | |
|--|-----------------------------|
| — | Túnel |
| — | Carreteras principales |
| — | Viarío local y caminos |
| — | Ferrocarril |
| — | Eje |
| ● | PP.KK. Inicio-fin |
| — | Cursos de agua |
| - - - | Cursos de agua intermitente |
| ■ | Hidrografía |
| ■ | Zona verde |
| — | Curvas de Nivel |
| □ | Límite municipal |



UNIDAD DE MAPA
 AP-68
 (P.K. 210+70 A 237+00)



LEYENDA TEMÁTICA
 Zonificación acústica

| |
|------------------------------------|
| Residencial (AE) |
| Industrial (BE) |
| Recreativo y de espectáculos (CE) |
| Terciario (DE) |
| Sanitario, docente y cultural (EE) |

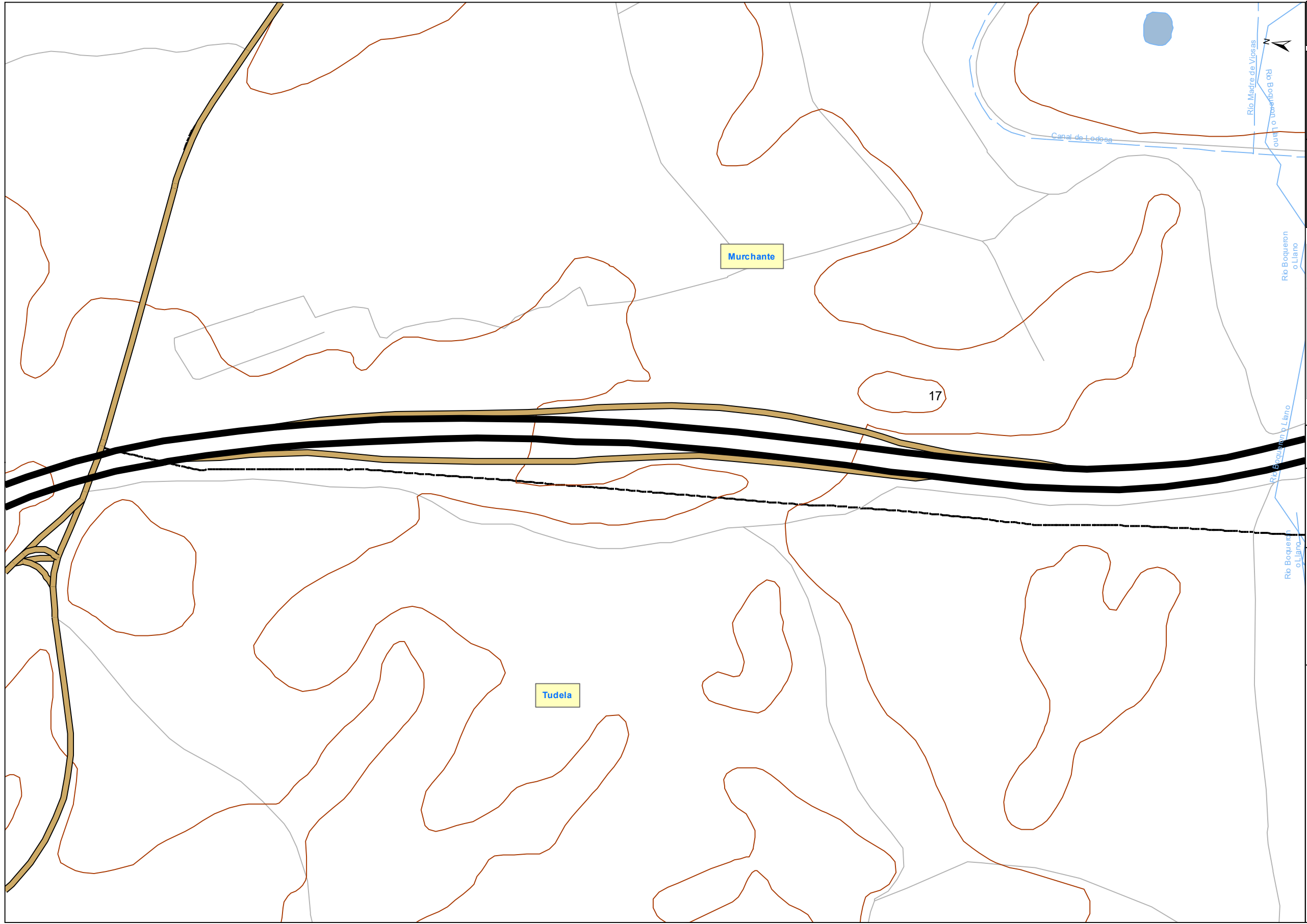
Zonas Conflicto

| | |
|------------------------------------|--|
| Residencial | |
| Tipos de edificios | |
| Uso residencial | |
| Usos sanitario, docente y cultural | |
| Otros usos | |

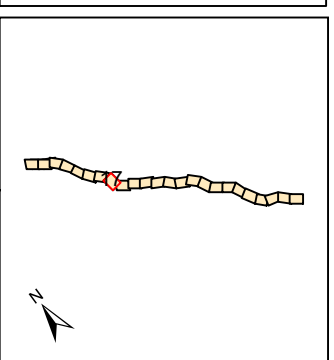
| |
|------------------------------------|
| Uso residencial |
| Usos sanitario, docente y cultural |
| Otros usos |

Elementos Cartográficos

| |
|-----------------------------|
| Túnel |
| Carreteras principales |
| Vialidad local y caminos |
| Ferrocarril |
| Eje |
| PP.KK. Inicio-fin |
| Cursos de agua |
| Cursos de agua intermitente |
| Hidrografía |
| Zona verde |
| Curvas de Nivel |
| Límite municipal |



UNIDAD DE MAPA
 AP-68
 (P.K. 210+70 A 237+00)



LEYENDA TEMÁTICA
 Zonificación acústica

| | |
|---|------------------------------------|
| | Residencial (AE) |
| | Industrial (BE) |
| | Recreativo y de espectáculos (CE) |
| | Terciario (DE) |
| | Sanitario, docente y cultural (EE) |

Zonas Conflicto

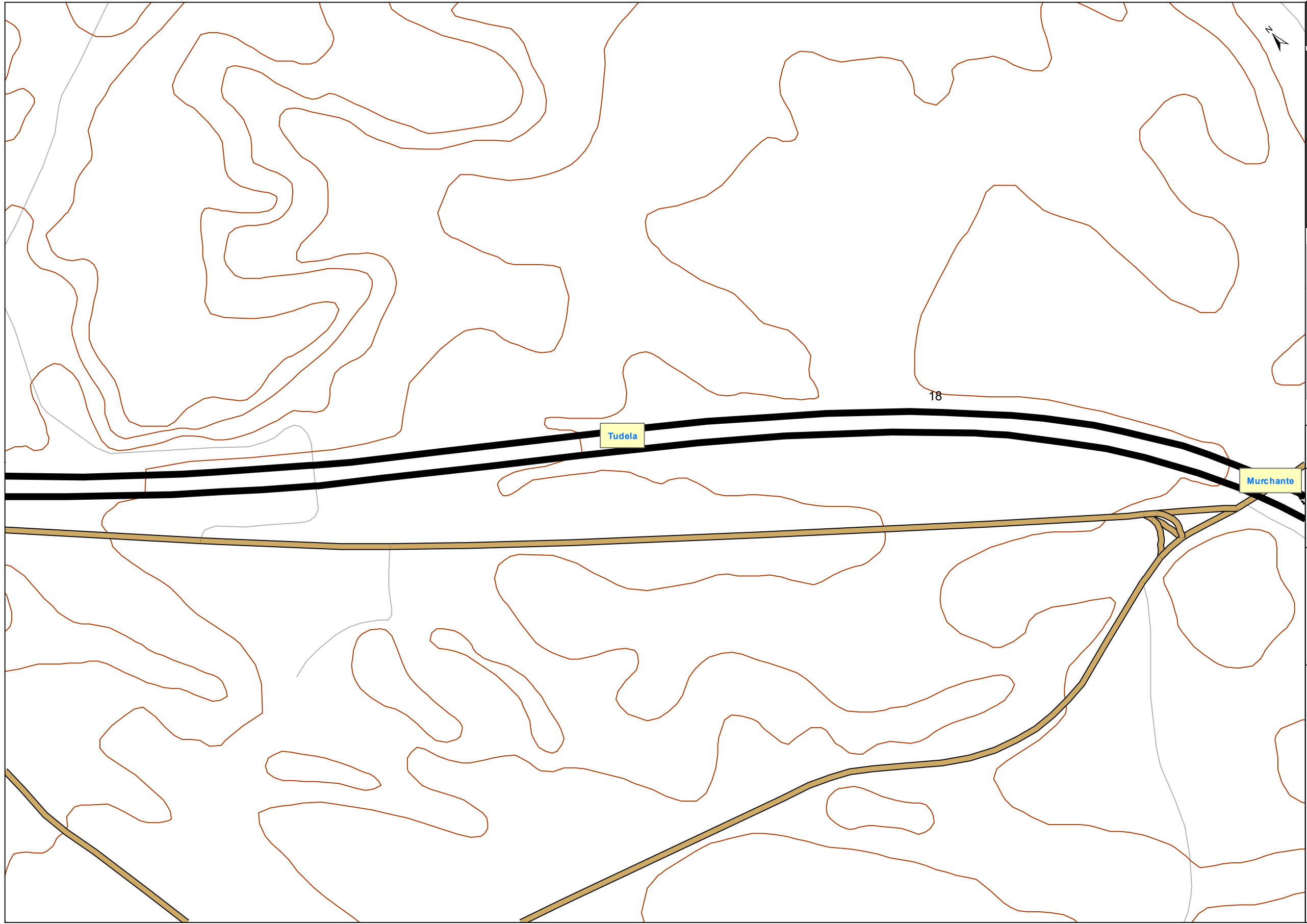
| | |
|---|-------------|
| | Residencial |
|---|-------------|

Tipos de edificios

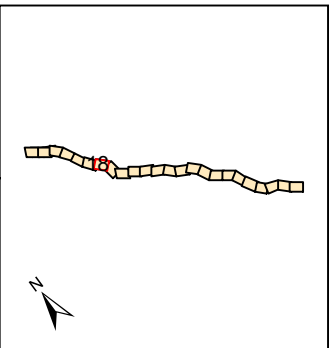
| | |
|---|------------------------------------|
| | Uso residencial |
| | Usos sanitario, docente y cultural |
| | Otros usos |

Elementos Cartográficos

| | |
|---|-----------------------------|
| | Túnel |
| | Carreteras principales |
| | Vialidad local y caminos |
| | Ferrocarril |
| | Eje |
| | PP.KK. Inicio-fin |
| | Cursos de agua |
| | Cursos de agua intermitente |
| | Hidrografía |
| | Zona verde |
| | Curvas de Nivel |
| | Límite municipal |



UNIDAD DE MAPA
 AP-68
 (P.K. 210+70 A 237+00)



LEYENDA TEMÁTICA
 Zonificación acústica

| | |
|---------------------------------------|------------------------------------|
| ■ | Residencial (AE) |
| ■ | Industrial (BE) |
| ■ | Recreativo y de espectáculos (CE) |
| ■ | Terciario (DE) |
| ■ | Sanitario, docente y cultural (EE) |

Zonas Conflicto

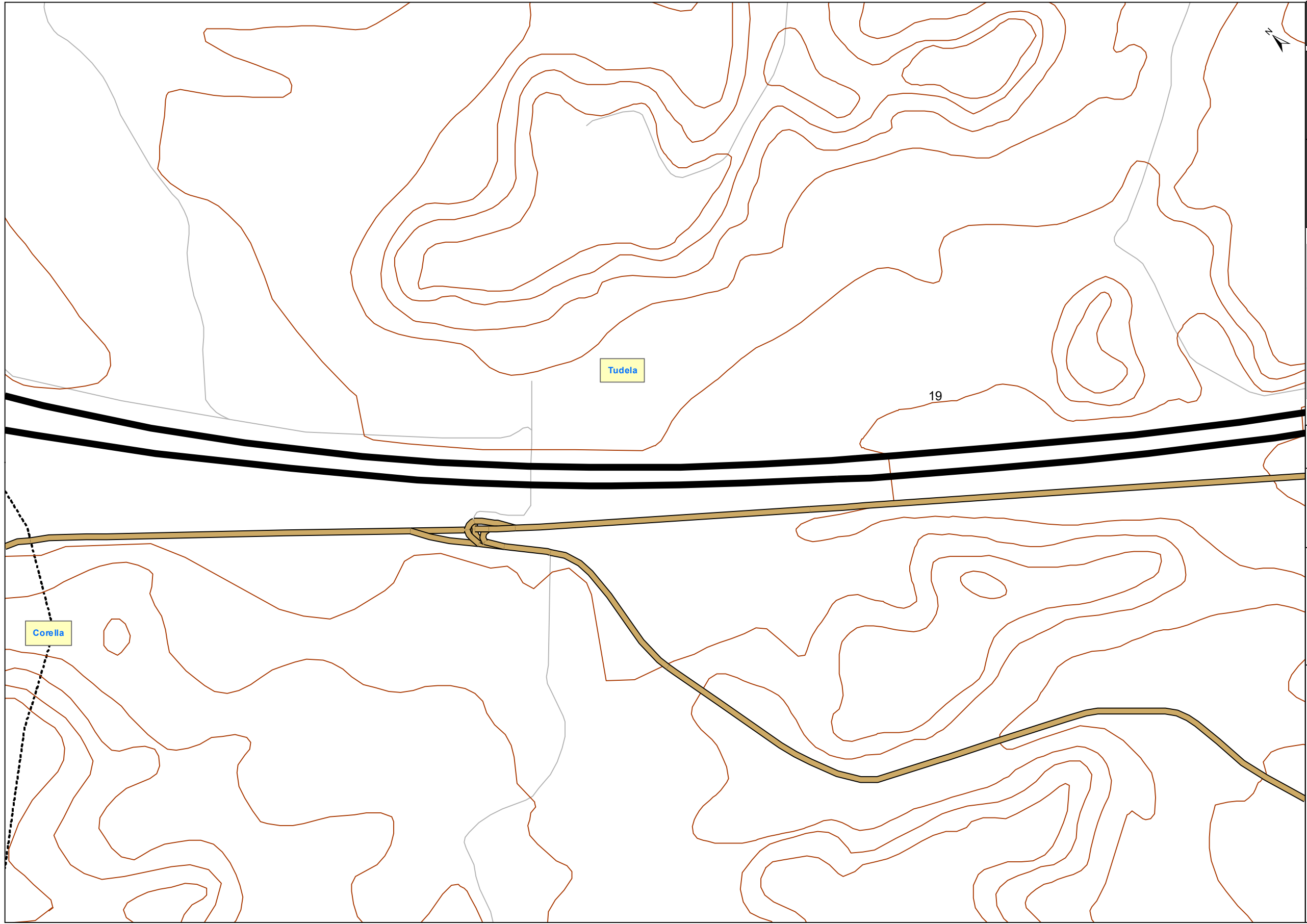
| | |
|------------------------------------|-------------|
| ■ | Residencial |
|------------------------------------|-------------|

Tipos de edificios

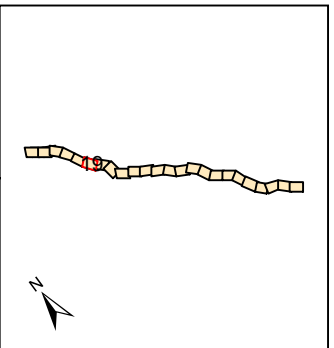
| | |
|---------------------------------------|------------------------------------|
| ■ | Uso residencial |
| ■ | Usos sanitario, docente y cultural |
| ■ | Otros usos |

Elementos Cartográficos

| | |
|---|-----------------------------|
| — | Túnel |
| — | Carreteras principales |
| — | Vialidad local y caminos |
| — | Ferrocarril |
| — | Eje |
| ● | PP.KK. Inicio-fin |
| — | Cursos de agua |
| - - - | Cursos de agua intermitente |
| ■ | Hidrografía |
| ■ | Zona verde |
| — | Curvas de Nivel |
| - - - | Límite municipal |



UNIDAD DE MAPA
 AP-68
 (P.K. 210+70 A 237+00)



LEYENDA TEMÁTICA
 Zonificación acústica

| |
|------------------------------------|
| Residencial (AE) |
| Industrial (BE) |
| Recreativo y de espectáculos (CE) |
| Terciario (DE) |
| Sanitario, docente y cultural (EE) |

Zonas Conflicto

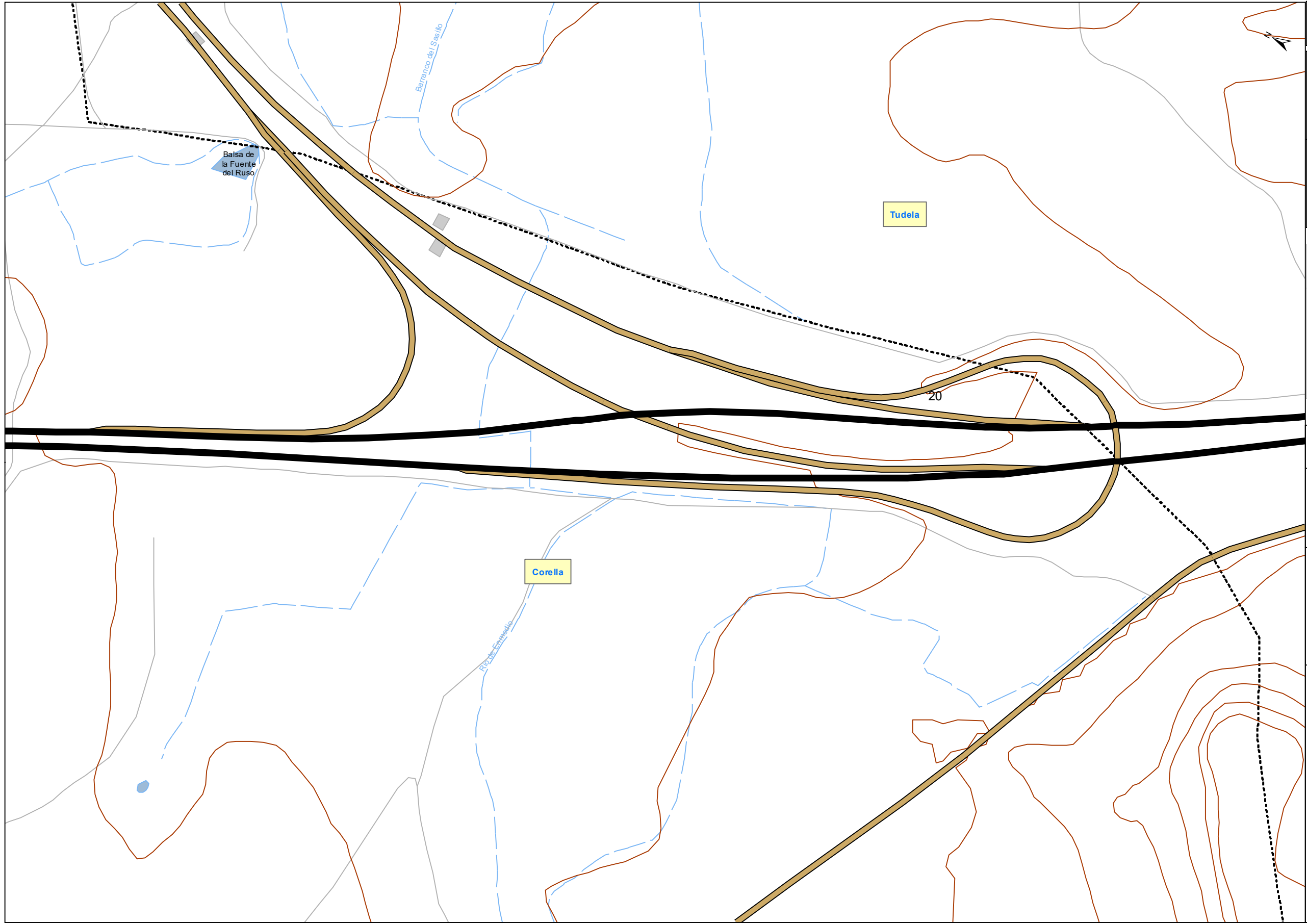
| |
|-------------|
| Residencial |
|-------------|

Tipos de edificios

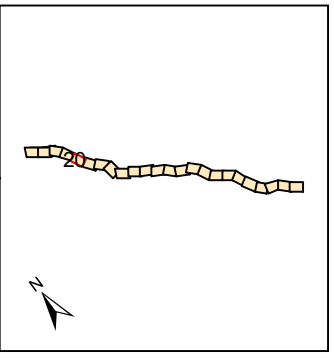
| |
|------------------------------------|
| Uso residencial |
| Usos sanitario, docente y cultural |
| Otros usos |

Elementos Cartográficos

| |
|-----------------------------|
| Túnel |
| Carreteras principales |
| Vialidad local y caminos |
| Ferrocarril |
| Eje |
| PP.KK. Inicio-fin |
| Cursos de agua |
| Cursos de agua intermitente |
| Hidrografía |
| Zona verde |
| Curvas de Nivel |
| Límite municipal |



UNIDAD DE MAPA
 AP-68
 (P.K. 210+70 A 237+00)



LEYENDA TEMÁTICA
 Zonificación acústica

| | |
|--|------------------------------------|
| ■ | Residencial (AE) |
| ■ | Industrial (BE) |
| ■ | Recreativo y de espectáculos (CE) |
| ■ | Terciario (DE) |
| ■ | Sanitario, docente y cultural (EE) |

Zonas Conflicto

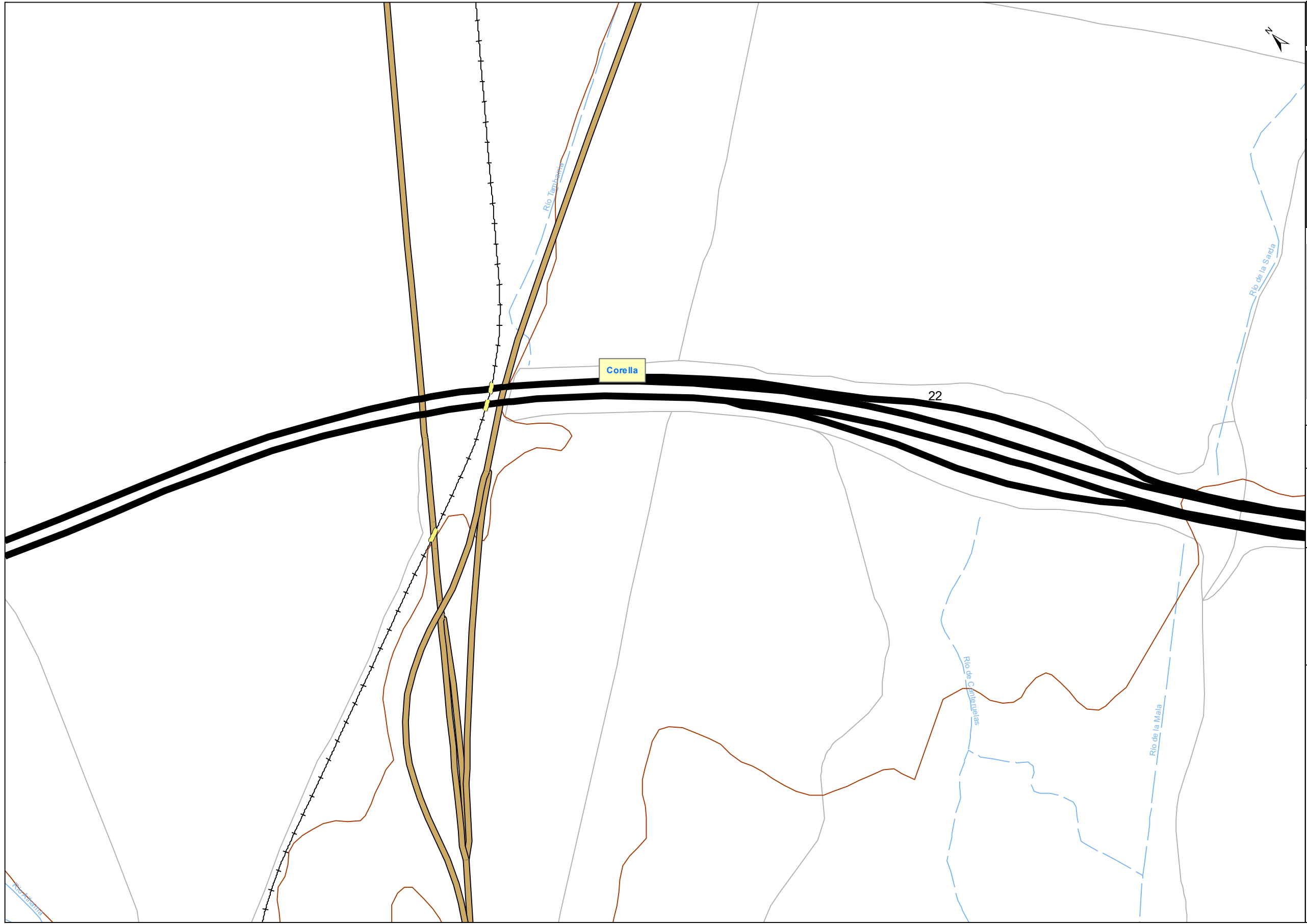
| | |
|------------------------------------|-------------|
| ■ | Residencial |
|------------------------------------|-------------|

Tipos de edificios

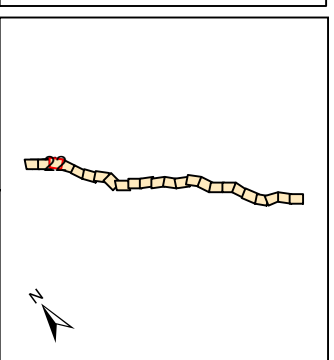
| | |
|--|------------------------------------|
| ■ | Uso residencial |
| ■ | Usos sanitario, docente y cultural |
| ■ | Otros usos |

Elementos Cartográficos

| | |
|--|-----------------------------|
| — | Túnel |
| — | Carreteras principales |
| — | Vialidad local y caminos |
| — | Ferrocarril |
| — | Eje |
| ● | PP.KK. Inicio-fin |
| — | Cursos de agua |
| — | Cursos de agua intermitente |
| ■ | Hidrografía |
| ■ | Zona verde |
| — | Curvas de Nivel |
| | Límite municipal |



UNIDAD DE MAPA
 AP-68
 (P.K. 210+70 A 237+00)



LEYENDA TEMÁTICA
 Zonificación acústica

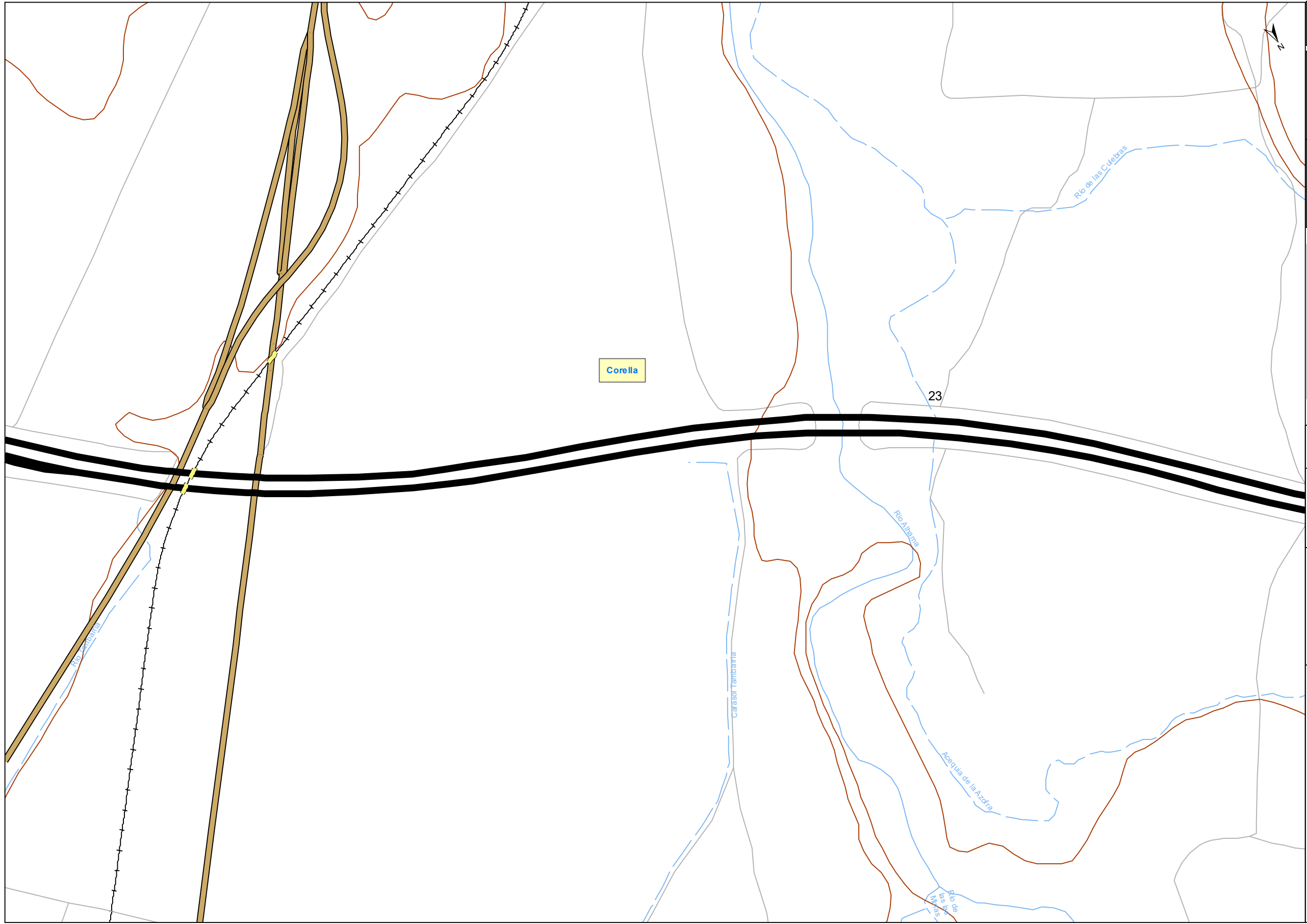
| | |
|--|------------------------------------|
| ■ | Residencial (AE) |
| ■ | Industrial (BE) |
| ■ | Recreativo y de espectáculos (CE) |
| ■ | Terciario (DE) |
| ■ | Sanitario, docente y cultural (EE) |

Zonas Conflicto

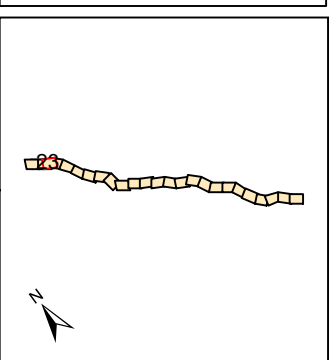
| | |
|---------------------------------------|------------------------------------|
| ■ | Residencial |
| Tipos de edificios | |
| ■ | Uso residencial |
| ■ | Usos sanitario, docente y cultural |
| ■ | Otros usos |

Elementos Cartográficos

| | |
|--|-----------------------------|
| — | Túnel |
| — | Carreteras principales |
| — | Vialidad local y caminos |
| — | Ferrocarril |
| — | Eje |
| ● | PP.KK. Inicio-fin |
| — | Cursos de agua |
| - - - | Cursos de agua intermitente |
| ■ | Hidrografía |
| ■ | Zona verde |
| — | Curvas de Nivel |
| □ | Límite municipal |



UNIDAD DE MAPA
 AP-68
 (P.K. 210+70 A 237+00)



LEYENDA TEMÁTICA
 Zonificación acústica

| |
|------------------------------------|
| Residencial (AE) |
| Industrial (BE) |
| Recreativo y de espectáculos (CE) |
| Terciario (DE) |
| Sanitario, docente y cultural (EE) |

Zonas Conflicto

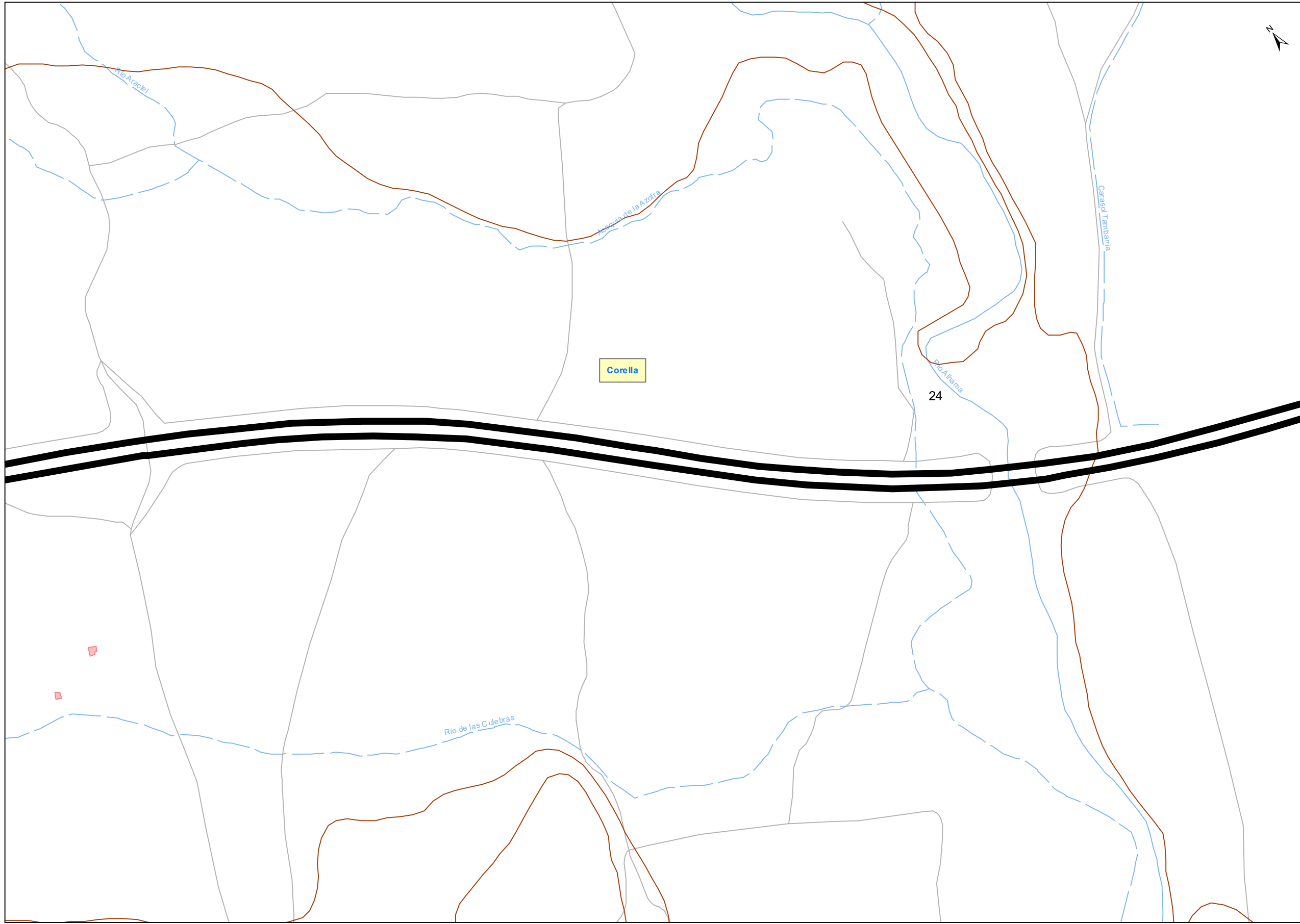
| |
|-------------|
| Residencial |
|-------------|

Tipos de edificios

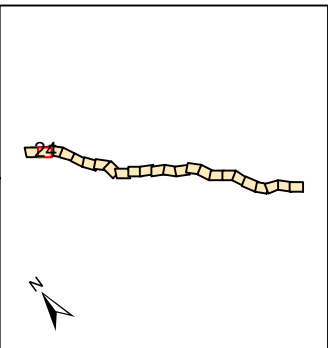
| |
|------------------------------------|
| Uso residencial |
| Usos sanitario, docente y cultural |
| Otros usos |

Elementos Cartográficos

| |
|-----------------------------|
| Túnel |
| Carreteras principales |
| Vialio local y caminos |
| Ferrocarril |
| Eje |
| PP.KK. Inicio-fin |
| Cursos de agua |
| Cursos de agua intermitente |
| Hidrografía |
| Zona verde |
| Curvas de Nivel |
| Límite municipal |



UNIDAD DE MAPA
 AP-68
 (P.K. 210+70 A 237+00)



LEYENDA TEMÁTICA
 Zonificación acústica

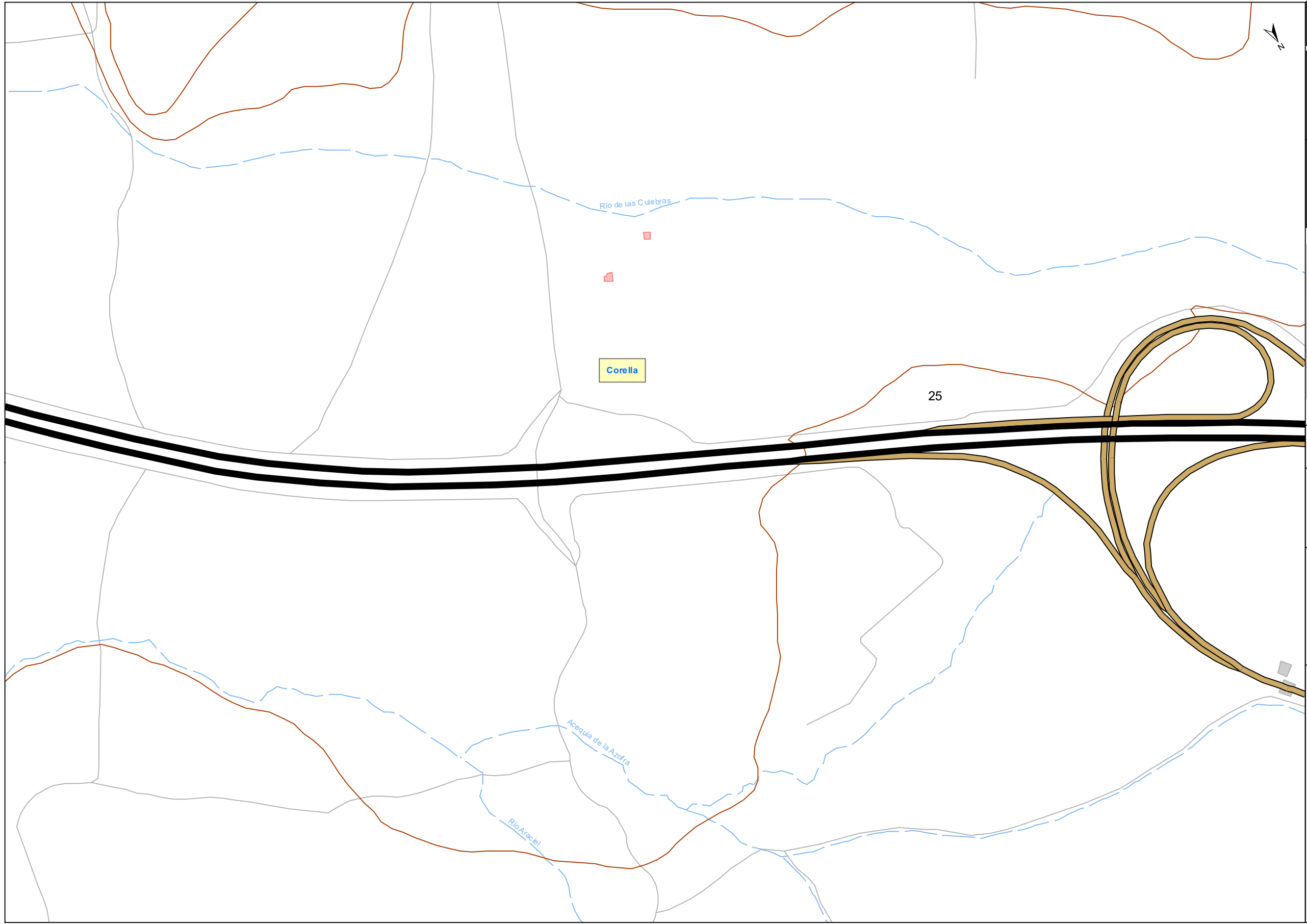
| | |
|--|------------------------------------|
| ■ | Residencial (AE) |
| ■ | Industrial (BE) |
| ■ | Recreativo y de espectáculos (CE) |
| ■ | Terciario (DE) |
| ■ | Sanitario, docente y cultural (EE) |

Zonas Conflicto

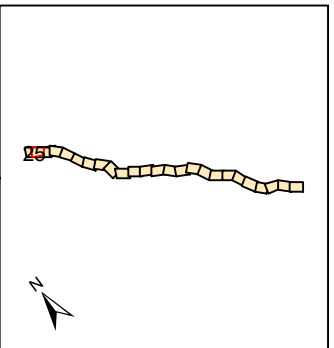
| | |
|--|------------------------------------|
| ■ | Residencial |
| Tipos de edificios | |
| ■ | Uso residencial |
| ■ | Usos sanitario, docente y cultural |
| ■ | Otros usos |

Elementos Cartográficos

| | |
|--|-----------------------------|
| — | Túnel |
| — | Carreteras principales |
| — | Vialidad local y caminos |
| — | Ferrocarril |
| — | Eje |
| ● | PP.KK. Inicio-fin |
| — | Cursos de agua |
| - - - | Cursos de agua intermitente |
| ■ | Hidrografía |
| ■ | Zona verde |
| — | Curvas de Nivel |
| □ | Límite municipal |



UNIDAD DE MAPA
 AP-68
 (P.K. 210+70 A 237+00)



LEYENDA TEMÁTICA
 Zonificación acústica

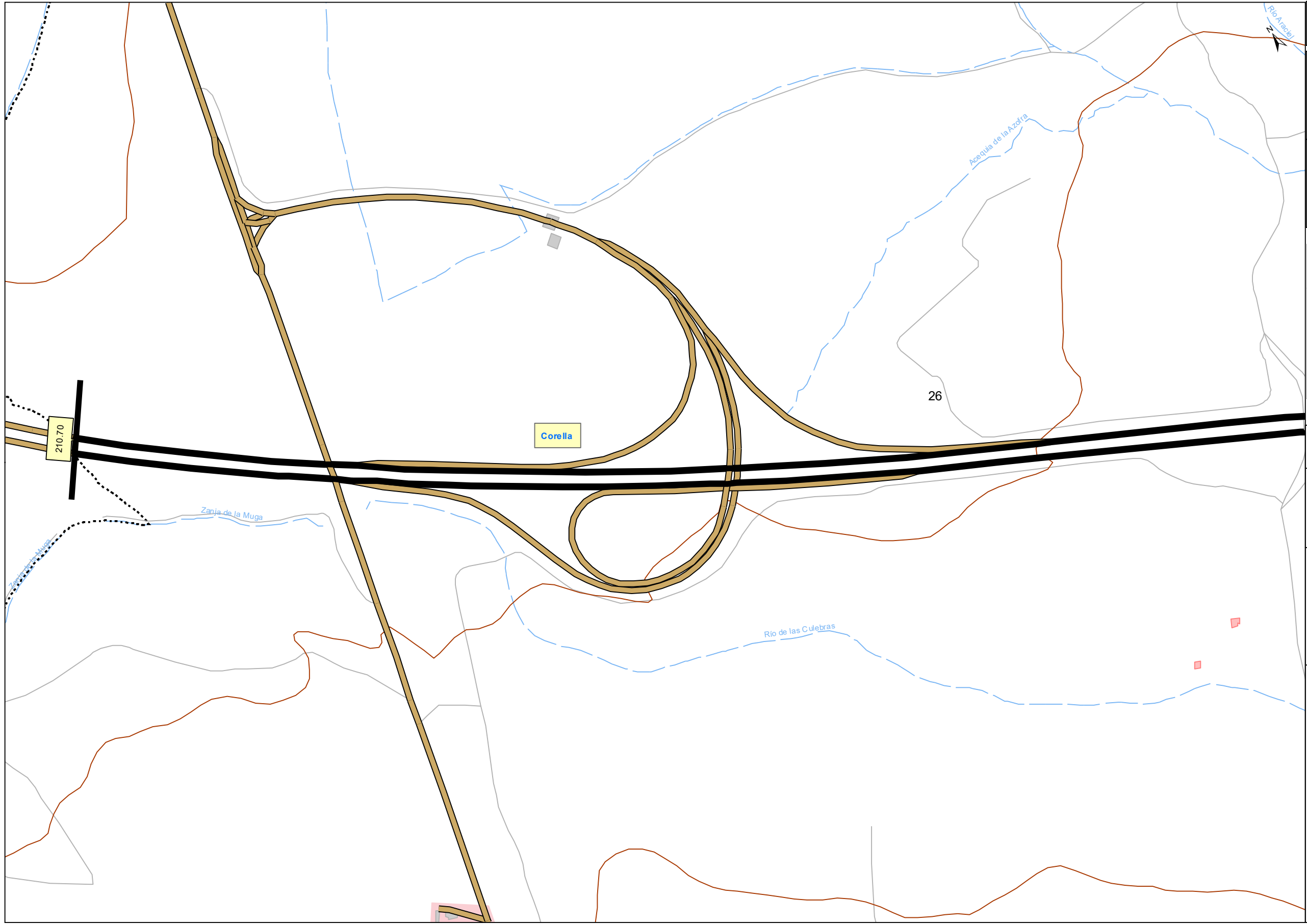
| | |
|---|------------------------------------|
| | Residencial (AE) |
| | Industrial (BE) |
| | Recreativo y de espectáculos (CE) |
| | Terciario (DE) |
| | Sanitario, docente y cultural (EE) |

Zonas Conflicto

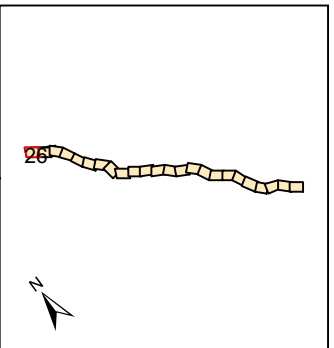
| | |
|---|------------------------------------|
| | Residencial |
| Tipos de edificios | |
| | Uso residencial |
| | Usos sanitario, docente y cultural |
| | Otros usos |

Elementos Cartográficos

| | |
|--|-----------------------------|
| | Túnel |
| | Carreteras principales |
| | Vialidad local y caminos |
| | Ferrocarril |
| | Eje |
| | PP.KK. Inicio-fin |
| | Cursos de agua |
| | Cursos de agua intermitente |
| | Hidrografía |
| | Zona verde |
| | Curvas de Nivel |
| | Límite municipal |



UNIDAD DE MAPA
 AP-68
 (P.K. 210+70 A 237+00)



LEYENDA TEMÁTICA
 Zonificación acústica

| | |
|--|------------------------------------|
| ■ | Residencial (AE) |
| ■ | Industrial (BE) |
| ■ | Recreativo y de espectáculos (CE) |
| ■ | Terciario (DE) |
| ■ | Sanitario, docente y cultural (EE) |

Zonas Conflicto

| | |
|------------------------------------|-------------|
| ■ | Residencial |
|------------------------------------|-------------|

Tipos de edificios

| | |
|---------------------------------------|------------------------------------|
| ■ | Uso residencial |
| ■ | Usos sanitario, docente y cultural |
| ■ | Otros usos |

Elementos Cartográficos

| | |
|--|-----------------------------|
| — | Túnel |
| — | Carreteras principales |
| — | Viarío local y caminos |
| — | Ferrocarril |
| — | Eje |
| ● | PP.KK. Inicio-fin |
| — | Cursos de agua |
| — | Cursos de agua intermitente |
| ■ | Hidrografía |
| ■ | Zona verde |
| — | Curvas de Nivel |
| □ | Límite municipal |