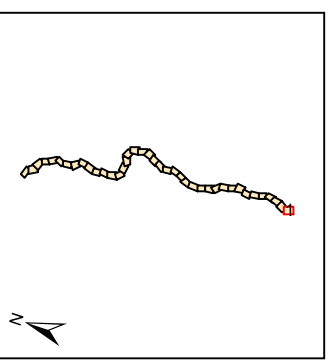


**UNIDAD DE MAPA**  
N-121-A  
(P.K. 5+60 A 68+40)



**Objetivos de Calidad Acústica**

| Tipo de área acústica        | Índices de ruido |                |                |
|------------------------------|------------------|----------------|----------------|
|                              | L <sub>d</sub>   | L <sub>e</sub> | L <sub>n</sub> |
| e Docente/Sanitario/Cultural | 60               | 60             | 50             |
| a Residencial                | 65               | 65             | 55             |
| d Terciano/Turístico         | 70               | 70             | 65             |
| c Recreativo                 | 73               | 73             | 63             |
| b Industrial                 | 75               | 75             | 65             |
| f Infraestructura            | --               | --             | --             |

**LEYENDA TEMÁTICA**

**Niveles Sonoros (dBA)**

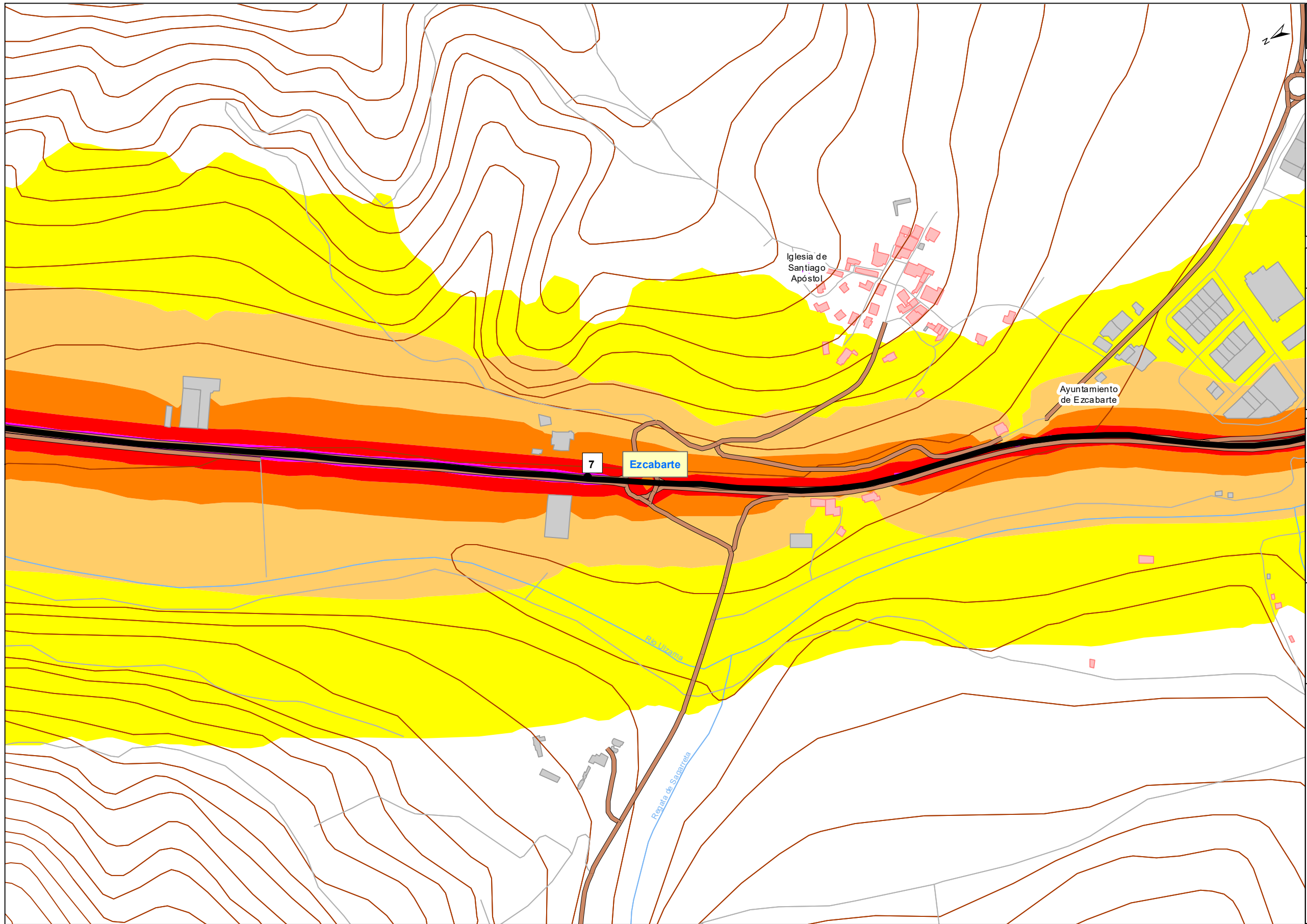
|         |         |
|---------|---------|
| 55 - 60 | 70 - 75 |
| 60 - 65 | > 75    |
| 65 - 70 |         |

**Tipos de edificios**

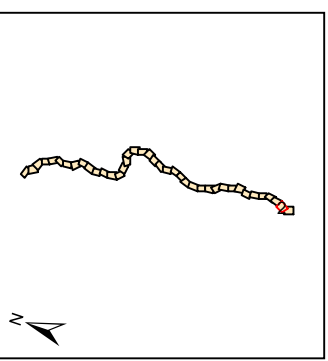
|                                    |
|------------------------------------|
| Usos residenciales                 |
| Usos sanitario, docente y cultural |
| Otros usos                         |

**Elementos Cartográficos**

- Túnel
- Carreteras principales
- Viaro local y caminos
- Ferrocarril
- Eje
- PP.KK. Inicio-fin
- Cursos de agua
- Cursos de agua intermitente
- Hidrografía
- Zona verde
- Curvas de Nivel
- Límite municipal



**UNIDAD DE MAPA**  
N-121-A  
(P.K. 5+60 A 68+40)



**Objetivos de Calidad Acústica**

| Tipo de área acústica        | Índices de ruido |                |                |
|------------------------------|------------------|----------------|----------------|
|                              | L <sub>d</sub>   | L <sub>e</sub> | L <sub>n</sub> |
| e Docente/Sanitario/Cultural | 60               | 60             | 50             |
| a Residencial                | 65               | 65             | 55             |
| d Terciario/Turístico        | 70               | 70             | 65             |
| c Recreativo                 | 73               | 73             | 63             |
| b Industrial                 | 75               | 75             | 65             |
| f Infraestructura            | --               | --             | --             |

**LEYENDA TEMÁTICA**

**Niveles Sonoros (dBA)**

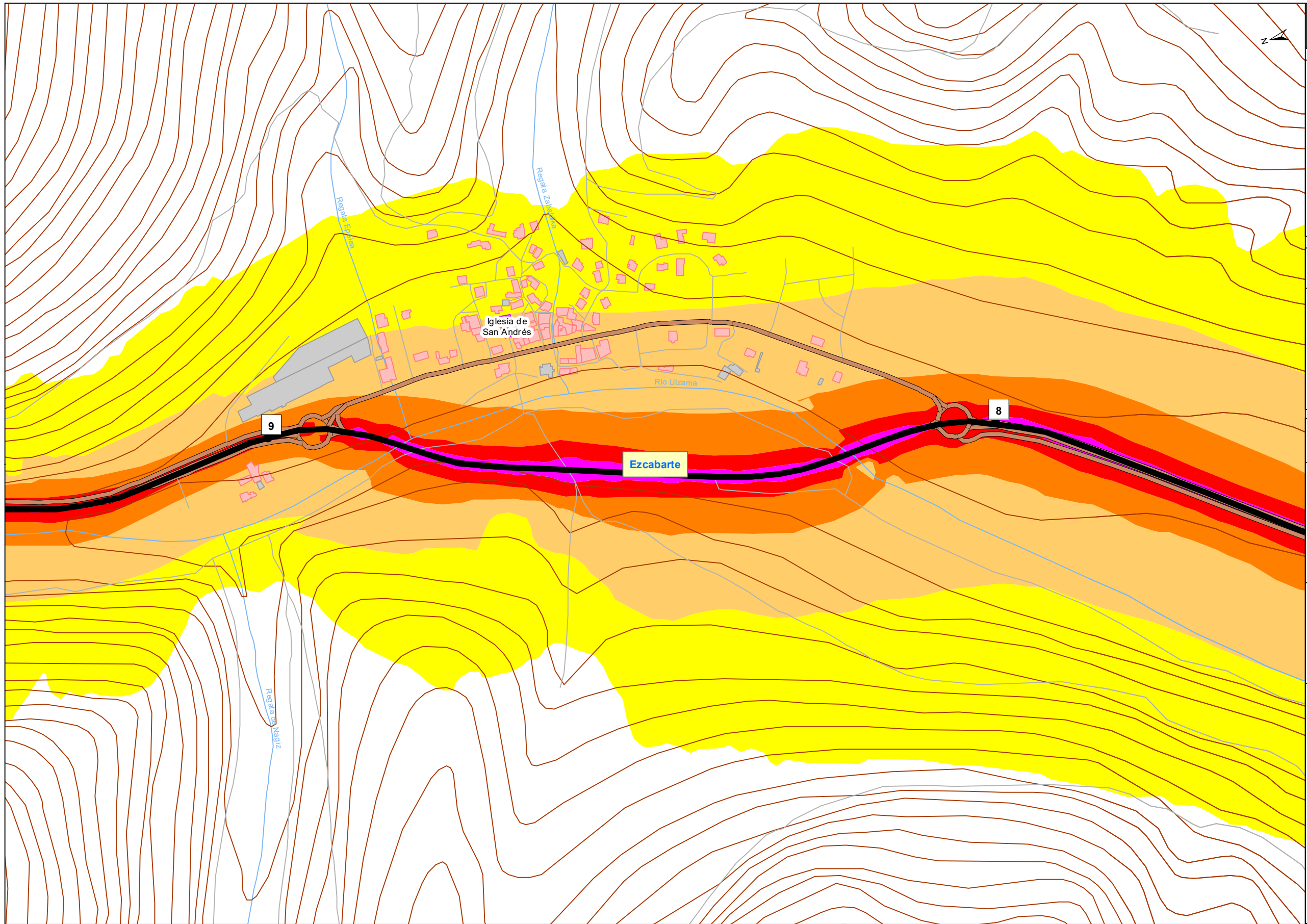
|         |         |
|---------|---------|
| 55 - 60 | 70 - 75 |
| 60 - 65 | > 75    |
| 65 - 70 |         |

**Tipos de edificios**

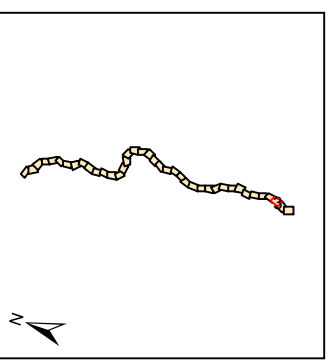
- Uso residencial
- Usos sanitario, docente y cultural
- Otros usos

**Elementos Cartográficos**

- Túnel
- Carreteras principales
- Viario local y caminos
- Ferrocarril
- Eje
- PP.KK. Inicio-fin
- Cursos de agua
- Cursos de agua intermitente
- Hidrografía
- Zona verde
- Curvas de Nivel
- Límite municipal



**UNIDAD DE MAPA**  
N-121-A  
(P.K. 5+60 A 68+40)



**Objetivos de Calidad Acústica**

| Tipo de área acústica        | Índices de ruido |                |                |
|------------------------------|------------------|----------------|----------------|
|                              | L <sub>d</sub>   | L <sub>e</sub> | L <sub>n</sub> |
| e Docente/Sanitario/Cultural | 60               | 60             | 50             |
| a Residencial                | 65               | 65             | 55             |
| d Terciario/Turístico        | 70               | 70             | 65             |
| c Recreativo                 | 73               | 73             | 63             |
| b Industrial                 | 75               | 75             | 65             |
| f Infraestructura            | --               | --             | --             |

**LEYENDA TEMÁTICA**

**Niveles Sonoros (dBA)**

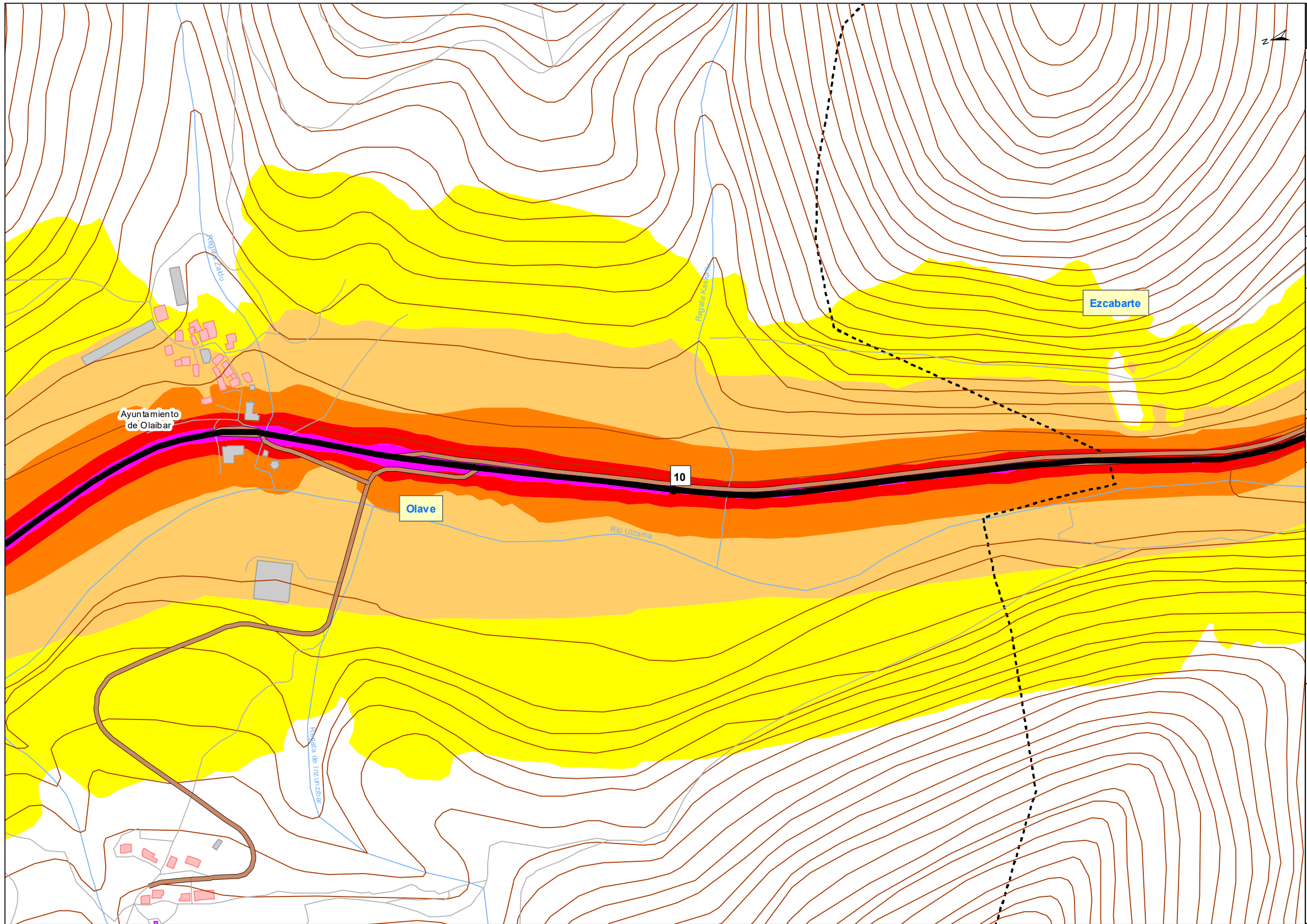
|         |         |
|---------|---------|
| 55 - 60 | 70 - 75 |
| 60 - 65 | > 75    |
| 65 - 70 |         |

**Tipos de edificios**

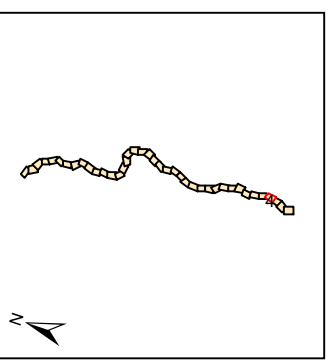
|                                    |
|------------------------------------|
| Uso residencial                    |
| Usos sanitario, docente y cultural |
| Otros usos                         |

**Elementos Cartográficos**

- Túnel
- Carreteras principales
- Viarío local y caminos
- Ferrocarril
- Eje
- PP.KK. Inicio-fin
- Cursos de agua
- Cursos de agua intermitente
- Hidrografía
- Zona verde
- Curvas de Nivel
- Límite municipal



**UNIDAD DE MAPA**  
N-121-A  
(P.K. 5+60 A 68+40)



**Objetivos de Calidad Acústica**

| Tipo de área acústica        | Índices de ruido |                |                |
|------------------------------|------------------|----------------|----------------|
|                              | L <sub>d</sub>   | L <sub>e</sub> | L <sub>n</sub> |
| e Docente/Sanitario/Cultural | 60               | 60             | 50             |
| a Residencial                | 65               | 65             | 55             |
| d Terciario/Turístico        | 70               | 70             | 65             |
| c Recreativo                 | 73               | 73             | 63             |
| b Industrial                 | 75               | 75             | 65             |
| f Infraestructura            | --               | --             | --             |

**LEYENDA TEMÁTICA**

**Niveles Sonoros (dBA)**

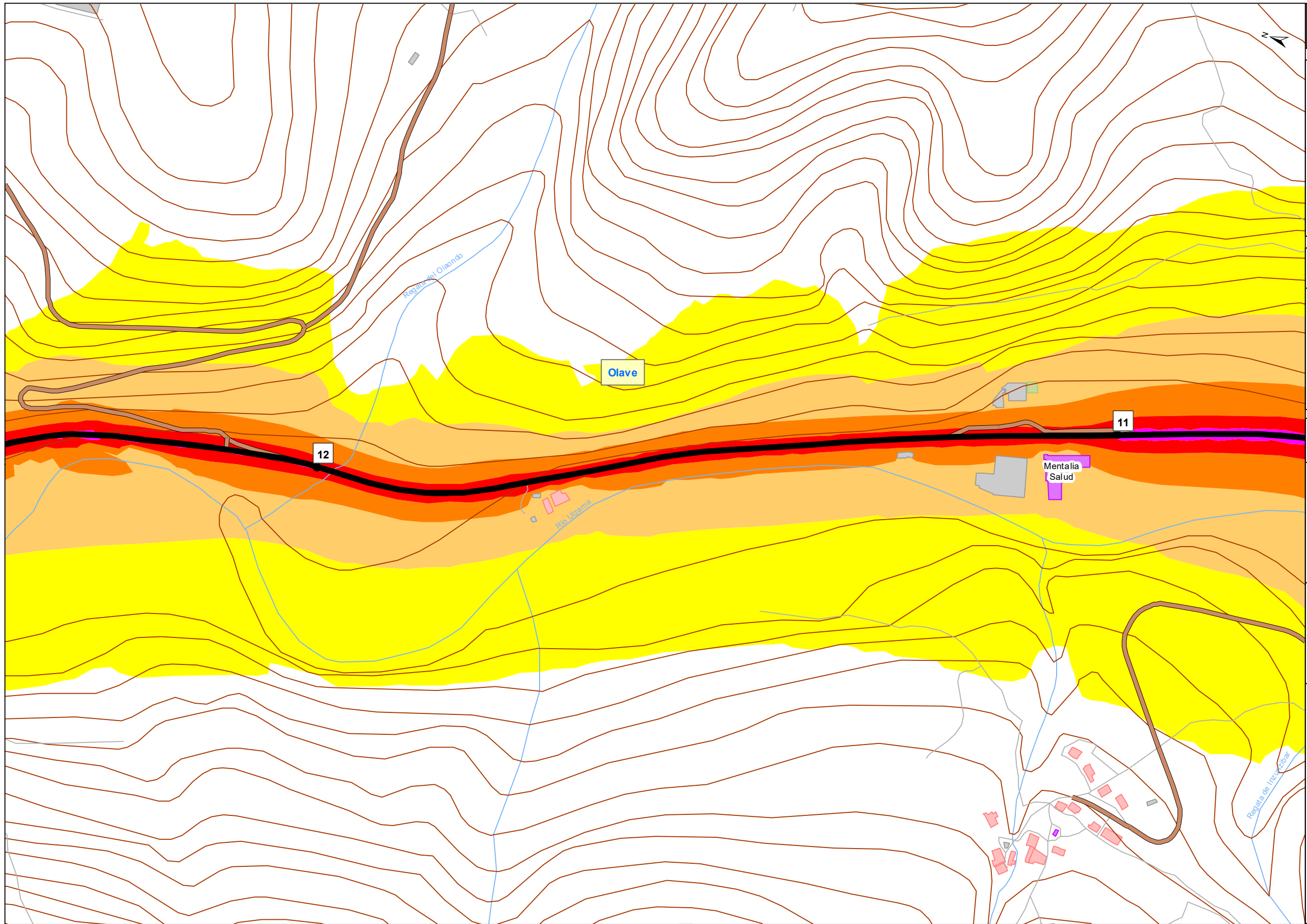
|         |         |
|---------|---------|
| 55 - 60 | 70 - 75 |
| 60 - 65 | > 75    |
| 65 - 70 |         |

**Tipos de edificios**

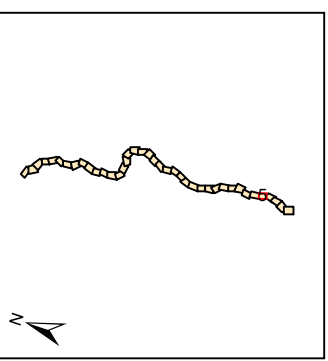
- Uso residencial
- Usos sanitario, docente y cultural
- Otros usos

**Elementos Cartográficos**

- Túnel
- Carreteras principales
- Viario local y caminos
- Ferrocarril
- Eje
- PP.KK. Inicio-fin
- Cursos de agua
- Cursos de agua intermitente
- Hidrografía
- Zona verde
- Curvas de Nivel
- Límite municipal



**UNIDAD DE MAPA**  
N-121-A  
(P.K. 5+60 A 68+40)



**Objetivos de Calidad Acústica**

| Tipo de área acústica        | Indices de ruido |                |                |
|------------------------------|------------------|----------------|----------------|
|                              | L <sub>d</sub>   | L <sub>e</sub> | L <sub>n</sub> |
| e Docente/Sanitario/Cultural | 60               | 60             | 50             |
| a Residencial                | 65               | 65             | 55             |
| d Terciano/Turístico         | 70               | 70             | 65             |
| c Recreativo                 | 73               | 73             | 63             |
| b Industrial                 | 75               | 75             | 65             |
| f Infraestructura            | --               | --             | --             |

**LEYENDA TEMÁTICA**

**Niveles Sonoros (dBA)**

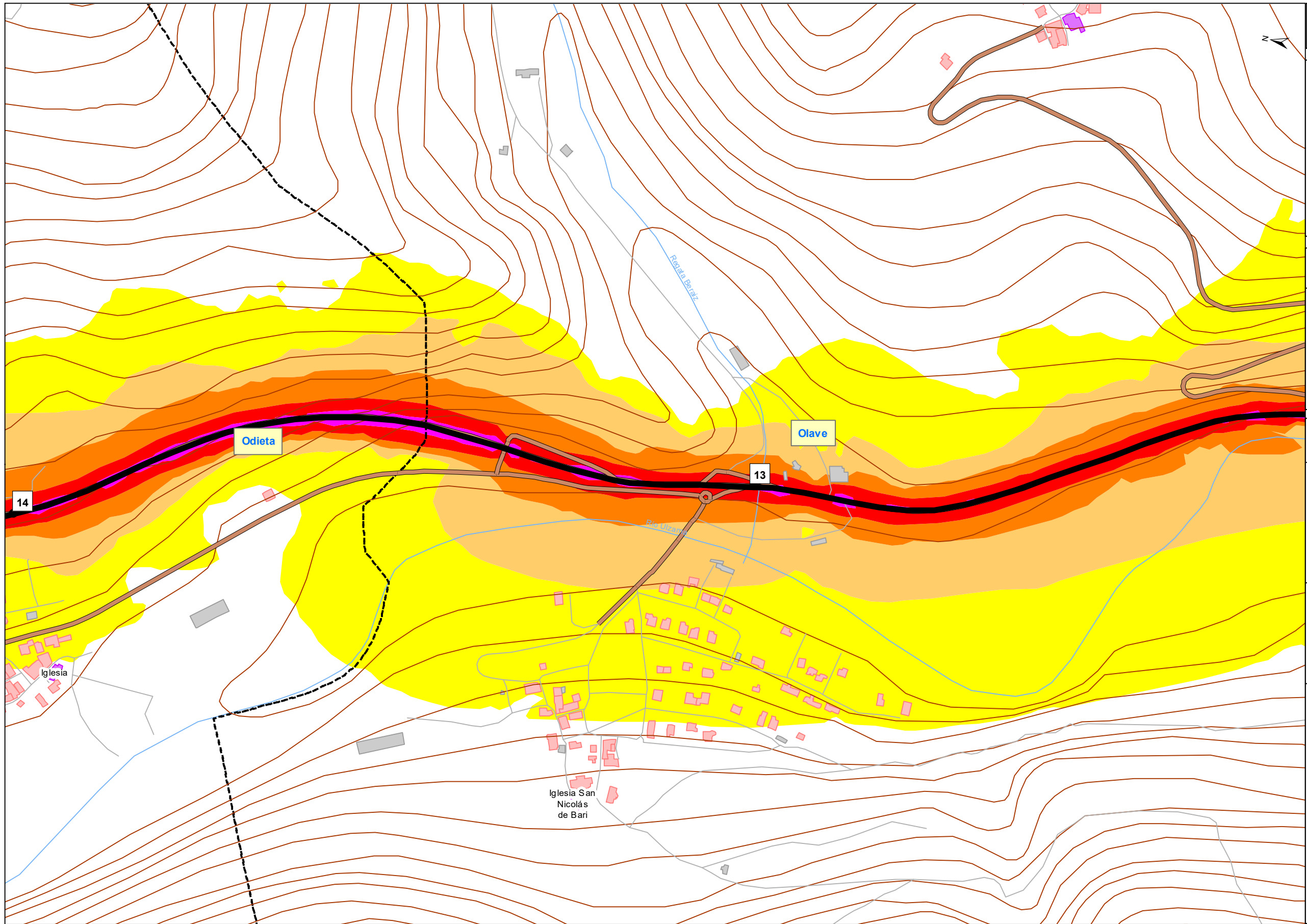
|         |         |
|---------|---------|
| 55 - 60 | 70 - 75 |
| 60 - 65 | > 75    |
| 65 - 70 |         |

**Tipos de edificios**

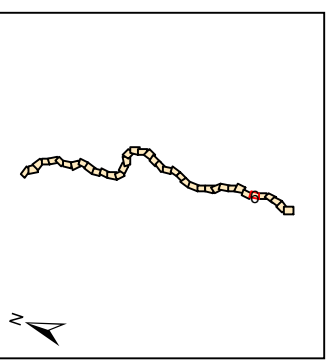
|                                    |
|------------------------------------|
| Uso residencial                    |
| Usos sanitario, docente y cultural |
| Otros usos                         |

**Elementos Cartográficos**

- Túnel
- Carreteras principales
- Viaro local y caminos
- Ferrocarril
- Eje
- PP.KK. Inicio-fin
- Cursos de agua
- Cursos de agua intermitente
- Hidrografía
- Zona verde
- Curvas de Nivel
- Límite municipal



**UNIDAD DE MAPA**  
N-121-A  
(P.K. 5+60 A 68+40)



**Objetivos de Calidad Acústica**

| Tipo de área acústica        | Índices de ruido |                |                |
|------------------------------|------------------|----------------|----------------|
|                              | L <sub>d</sub>   | L <sub>e</sub> | L <sub>n</sub> |
| e Docente/Sanitario/Cultural | 60               | 60             | 50             |
| a Residencial                | 65               | 65             | 55             |
| d Terciario/Turístico        | 70               | 70             | 65             |
| c Recreativo                 | 73               | 73             | 63             |
| b Industrial                 | 75               | 75             | 65             |
| f Infraestructura            | --               | --             | --             |

**LEYENDA TEMÁTICA**

**Niveles Sonoros (dBA)**

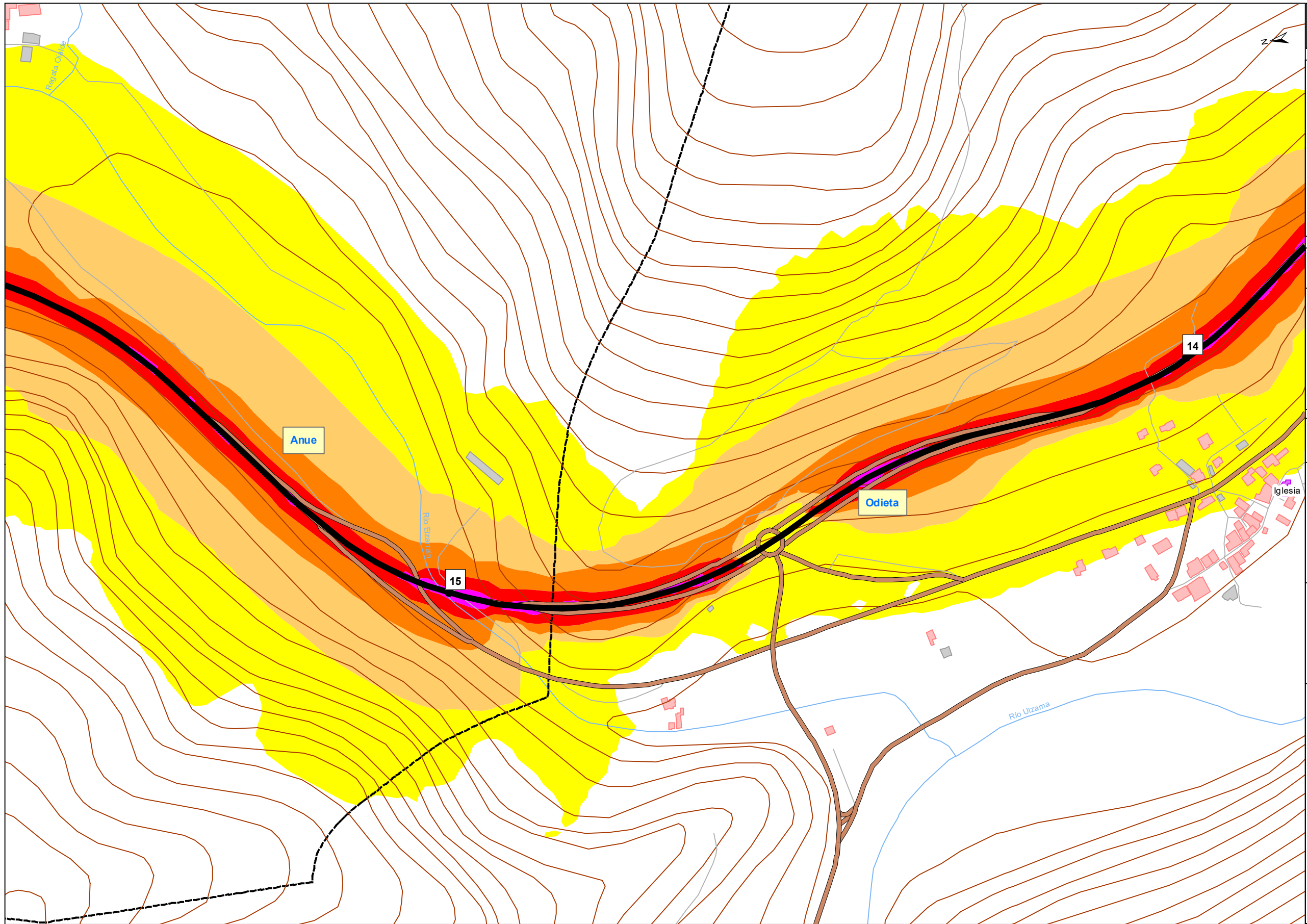
|                                                                                                                                    |                                                                                                                             |
|------------------------------------------------------------------------------------------------------------------------------------|-----------------------------------------------------------------------------------------------------------------------------|
| <span style="display:inline-block; width:15px; height:15px; background-color:yellow; border:1px solid black;"></span> 55 - 60      | <span style="display:inline-block; width:15px; height:15px; background-color:red; border:1px solid black;"></span> 70 - 75  |
| <span style="display:inline-block; width:15px; height:15px; background-color:orange; border:1px solid black;"></span> 60 - 65      | <span style="display:inline-block; width:15px; height:15px; background-color:magenta; border:1px solid black;"></span> > 75 |
| <span style="display:inline-block; width:15px; height:15px; background-color:lightorange; border:1px solid black;"></span> 65 - 70 |                                                                                                                             |

**Tipos de edificios**

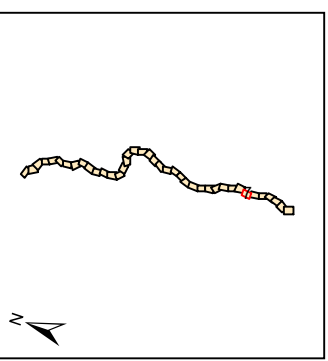
|                                                                                                                                                          |
|----------------------------------------------------------------------------------------------------------------------------------------------------------|
| <span style="display:inline-block; width:15px; height:15px; background-color:pink; border:1px solid black;"></span> Uso residencial                      |
| <span style="display:inline-block; width:15px; height:15px; background-color:purple; border:1px solid black;"></span> Usos sanitario, docente y cultural |
| <span style="display:inline-block; width:15px; height:15px; background-color:gray; border:1px solid black;"></span> Otros usos                           |

**Elementos Cartográficos**

|                                                                                                                                              |
|----------------------------------------------------------------------------------------------------------------------------------------------|
| <span style="display:inline-block; width:15px; height:15px; background-color:yellow; border:2px solid black;"></span> Túnel                  |
| <span style="display:inline-block; width:15px; height:15px; background-color:orange; border:2px solid black;"></span> Carreteras principales |
| <span style="display:inline-block; width:15px; height:15px; border-bottom:1px solid gray;"></span> Viario local y caminos                    |
| <span style="display:inline-block; width:15px; height:15px; border-bottom:1px dashed black;"></span> Ferrocarril                             |
| <span style="display:inline-block; width:15px; height:15px; border-bottom:2px solid black;"></span> Eje                                      |
| <span style="display:inline-block; width:15px; height:15px; border:1px solid black; border-radius:50%;"></span> PP.KK. Inicio-fin            |
| <span style="display:inline-block; width:15px; height:15px; border-bottom:1px solid blue;"></span> Cursos de agua                            |
| <span style="display:inline-block; width:15px; height:15px; border-bottom:1px dashed blue;"></span> Cursos de agua intermitente              |
| <span style="display:inline-block; width:15px; height:15px; background-color:lightblue;"></span> Hidrografía                                 |
| <span style="display:inline-block; width:15px; height:15px; background-color:lightgreen;"></span> Zona verde                                 |
| <span style="display:inline-block; width:15px; height:15px; border-bottom:1px solid brown;"></span> Curvas de Nivel                          |
| <span style="display:inline-block; width:15px; height:15px; border-bottom:1px dashed black;"></span> Límite municipal                        |



**UNIDAD DE MAPA**  
N-121-A  
(P.K. 5+60 A 68+40)



**Objetivos de Calidad Acústica**

| Tipo de área acústica        | Índices de ruido |                |                |
|------------------------------|------------------|----------------|----------------|
|                              | L <sub>d</sub>   | L <sub>e</sub> | L <sub>n</sub> |
| e Docente/Sanitario/Cultural | 60               | 60             | 50             |
| a Residencial                | 65               | 65             | 55             |
| d Terciario/Turístico        | 70               | 70             | 65             |
| c Recreativo                 | 73               | 73             | 63             |
| b Industrial                 | 75               | 75             | 65             |
| f Infraestructura            | --               | --             | --             |

**LEYENDA TEMÁTICA**

**Niveles Sonoros (dBA)**

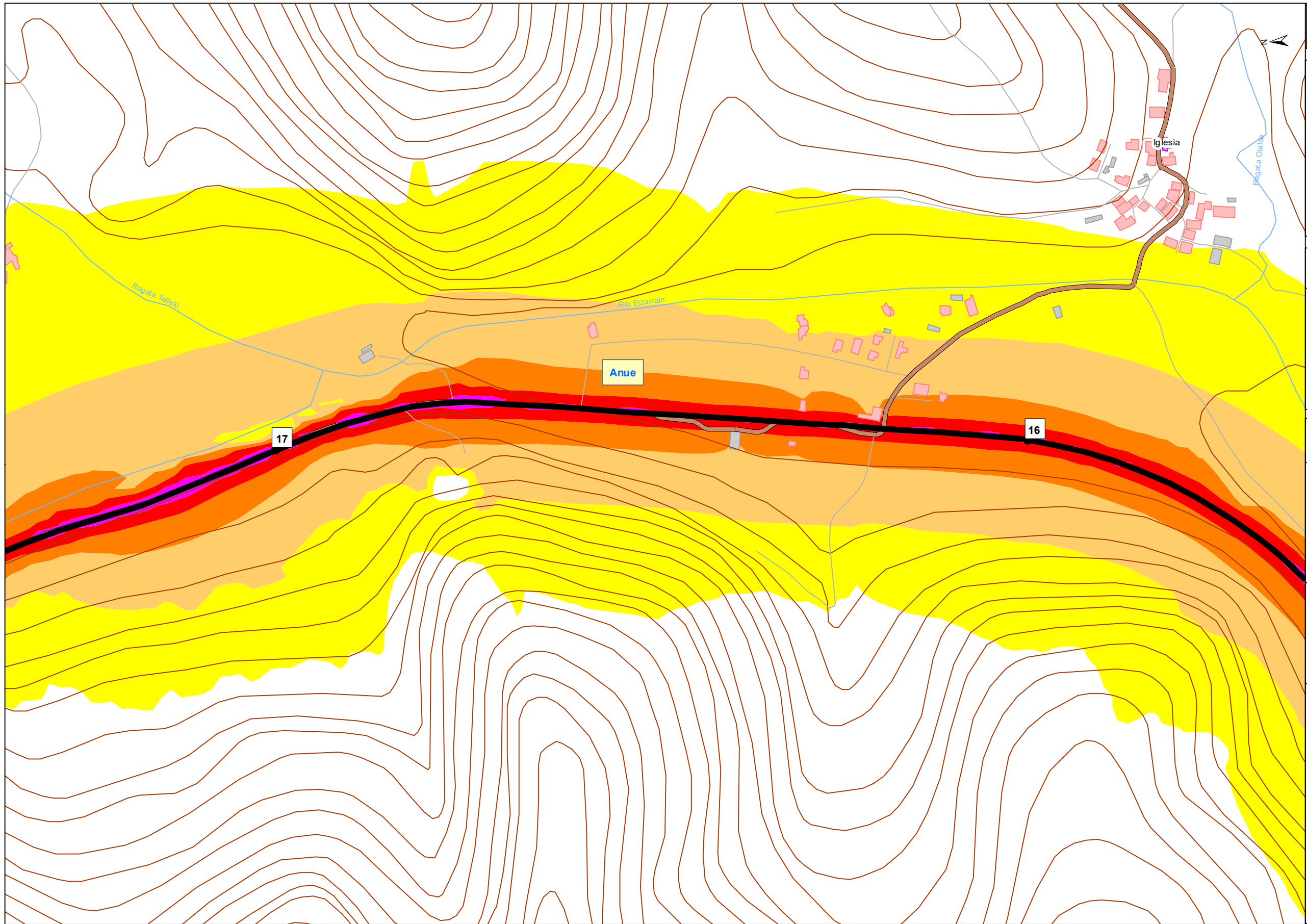
|         |         |
|---------|---------|
| 55 - 60 | 70 - 75 |
| 60 - 65 | > 75    |
| 65 - 70 |         |

**Tipos de edificios**

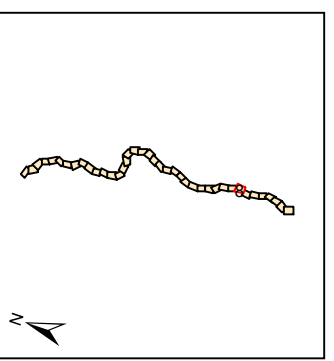
|                                    |
|------------------------------------|
| Usos residencial                   |
| Usos sanitario, docente y cultural |
| Otros usos                         |

**Elementos Cartográficos**

- Túnel
- Carreteras principales
- Viario local y caminos
- Ferrocarril
- Eje
- PP.KK. Inicio-fin
- Cursos de agua
- Cursos de agua intermitente
- Hidrografía
- Zona verde
- Curvas de Nivel
- Límite municipal



**UNIDAD DE MAPA**  
N-121-A  
(P.K. 5+60 A 68+40)



**Objetivos de Calidad Acústica**

| Tipo de área acústica        | Indices de ruido |                |                |
|------------------------------|------------------|----------------|----------------|
|                              | L <sub>d</sub>   | L <sub>e</sub> | L <sub>n</sub> |
| e Docente/Sanitario/Cultural | 60               | 60             | 50             |
| a Residencial                | 65               | 65             | 55             |
| d Terciario/Turístico        | 70               | 70             | 65             |
| c Recreativo                 | 73               | 73             | 63             |
| b Industrial                 | 75               | 75             | 65             |
| f Infraestructura            | --               | --             | --             |

**LEYENDA TEMÁTICA**

Niveles Sonoros (dBA)

|                                                                                                                                    |                                                                                                                             |
|------------------------------------------------------------------------------------------------------------------------------------|-----------------------------------------------------------------------------------------------------------------------------|
| <span style="display:inline-block; width:15px; height:15px; background-color:yellow; border:1px solid black;"></span> 55 - 60      | <span style="display:inline-block; width:15px; height:15px; background-color:red; border:1px solid black;"></span> 70 - 75  |
| <span style="display:inline-block; width:15px; height:15px; background-color:orange; border:1px solid black;"></span> 60 - 65      | <span style="display:inline-block; width:15px; height:15px; background-color:magenta; border:1px solid black;"></span> > 75 |
| <span style="display:inline-block; width:15px; height:15px; background-color:lightorange; border:1px solid black;"></span> 65 - 70 |                                                                                                                             |

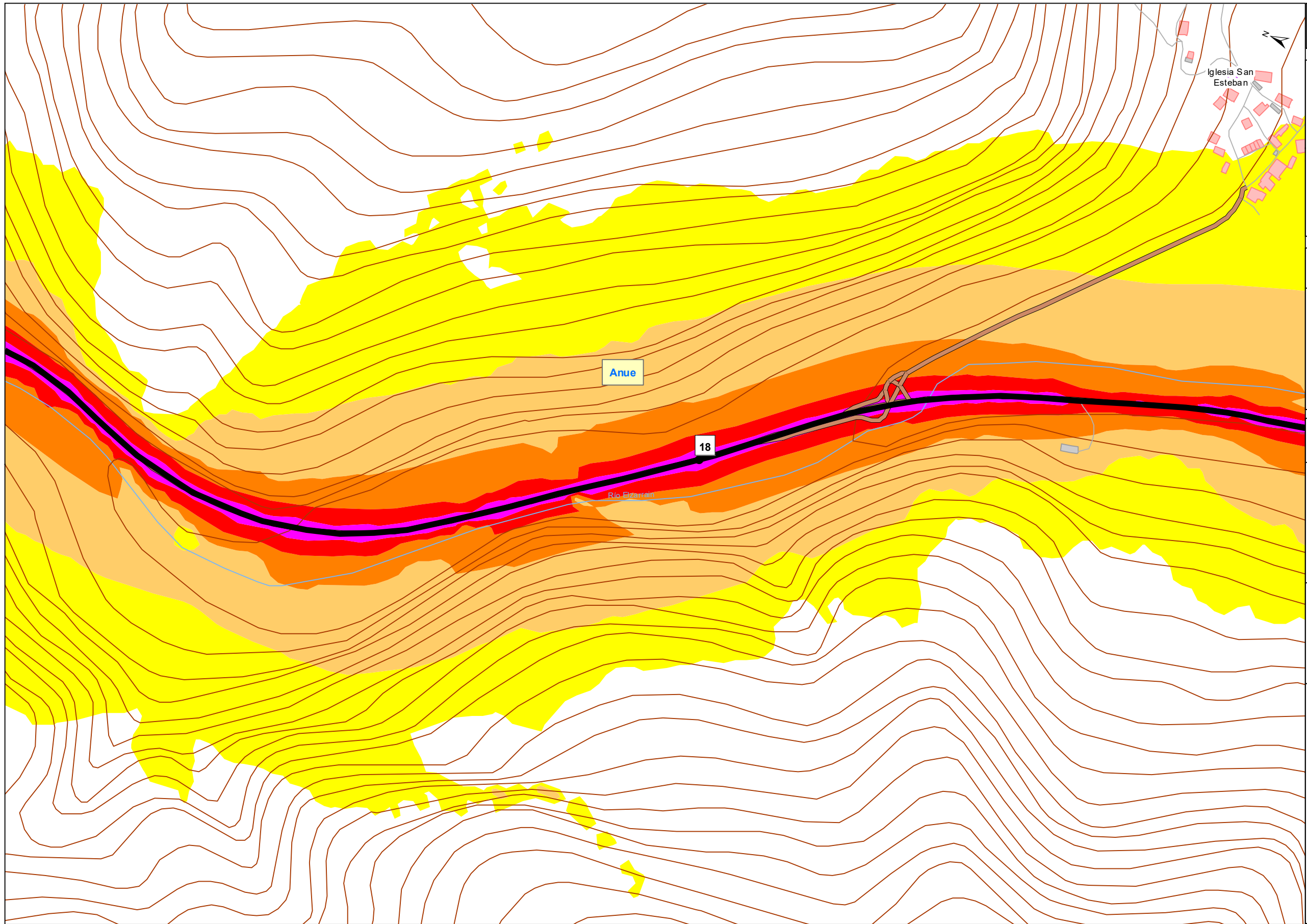
**Tipos de edificios**

|                                                                                                                                                          |
|----------------------------------------------------------------------------------------------------------------------------------------------------------|
| <span style="display:inline-block; width:15px; height:15px; background-color:lightpink; border:1px solid black;"></span> Uso residencial                 |
| <span style="display:inline-block; width:15px; height:15px; background-color:purple; border:1px solid black;"></span> Usos sanitario, docente y cultural |
| <span style="display:inline-block; width:15px; height:15px; background-color:grey; border:1px solid black;"></span> Otros usos                           |

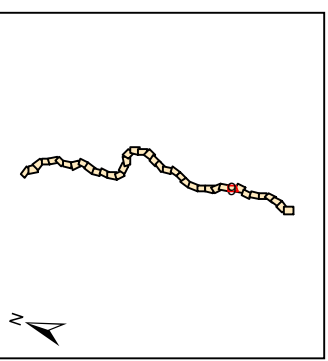
**Elementos Cartográficos**

|                                                                                                                                                       |
|-------------------------------------------------------------------------------------------------------------------------------------------------------|
| <span style="display:inline-block; width:15px; height:15px; background-color:yellow; border:2px solid black;"></span> Túnel                           |
| <span style="display:inline-block; width:15px; height:15px; background-color:orange; border:2px solid black;"></span> Carreteras principales          |
| <span style="display:inline-block; width:15px; height:15px; border-bottom:1px solid black;"></span> Viario local y caminos                            |
| <span style="display:inline-block; width:15px; height:15px; border-bottom:1px dashed black;"></span> Ferrocarril                                      |
| <span style="display:inline-block; width:15px; height:15px; background-color:black;"></span> Eje                                                      |
| <span style="display:inline-block; width:15px; height:15px; border:1px solid black; border-radius:50%;"></span> PP.KK. Inicio-fin                     |
| <span style="display:inline-block; width:15px; height:15px; background-color:lightblue; border:1px solid black;"></span> Cursos de agua               |
| <span style="display:inline-block; width:15px; height:15px; background-color:lightblue; border:1px dashed black;"></span> Cursos de agua intermitente |
| <span style="display:inline-block; width:15px; height:15px; background-color:blue; border:1px solid black;"></span> Hidrografía                       |
| <span style="display:inline-block; width:15px; height:15px; background-color:lightgreen; border:1px solid black;"></span> Zona verde                  |
| <span style="display:inline-block; width:15px; height:15px; border:1px solid black;"></span> Curvas de Nivel                                          |
| <span style="display:inline-block; width:15px; height:15px; border:1px dashed black;"></span> Límite municipal                                        |





**UNIDAD DE MAPA**  
N-121-A  
(P.K. 5+60 A 68+40)



**Objetivos de Calidad Acústica**

| Tipo de área acústica        | Índices de ruido |                |                |
|------------------------------|------------------|----------------|----------------|
|                              | L <sub>d</sub>   | L <sub>e</sub> | L <sub>n</sub> |
| e Docente/Sanitario/Cultural | 60               | 60             | 50             |
| a Residencial                | 65               | 65             | 55             |
| d Terciano/Turístico         | 70               | 70             | 65             |
| c Recreativo                 | 73               | 73             | 63             |
| b Industrial                 | 75               | 75             | 65             |
| f Infraestructura            | --               | --             | --             |

**LEYENDA TEMÁTICA**

Niveles Sonoros (dBA)

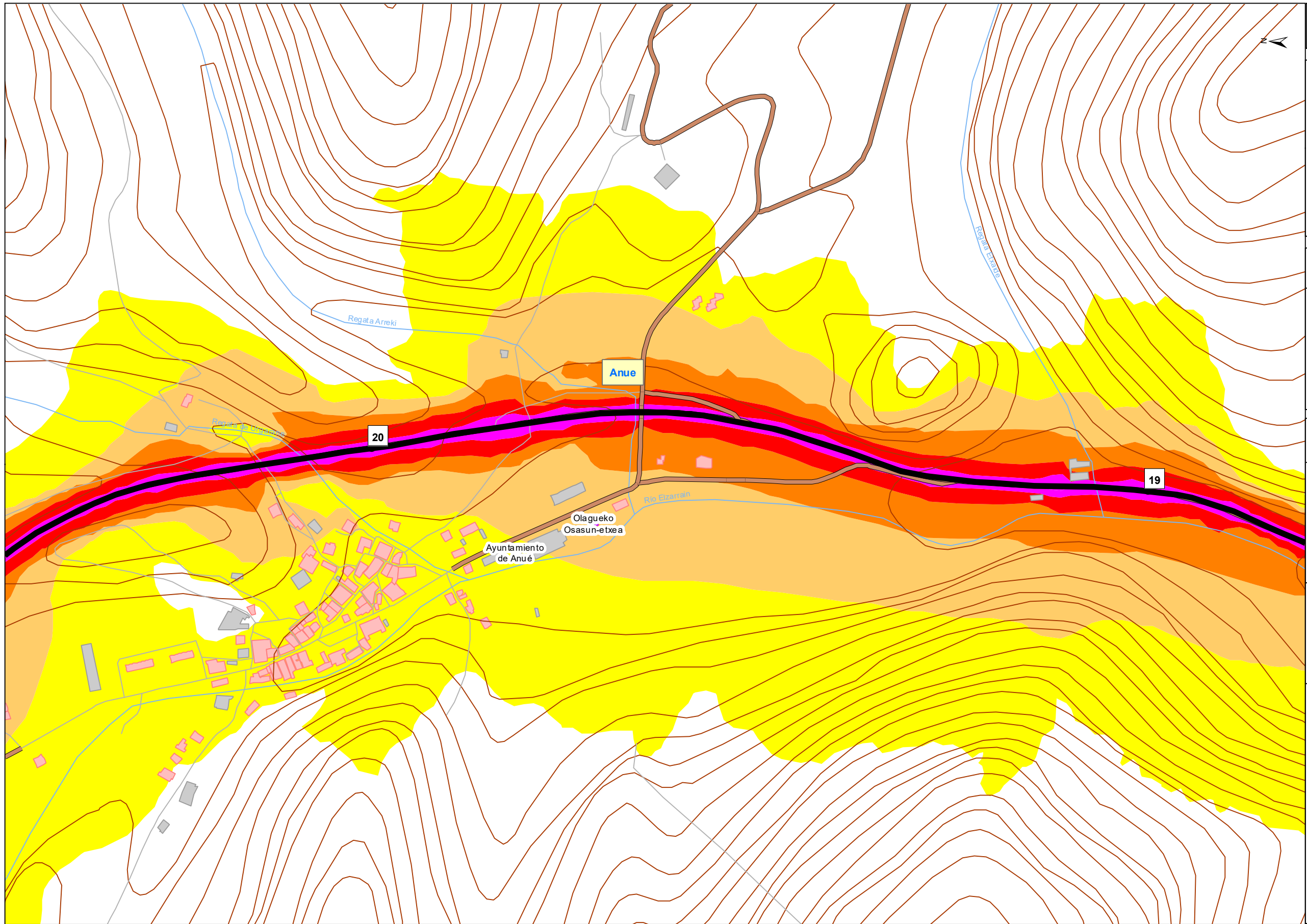
|                                                                                                                                    |                                                                                                                             |
|------------------------------------------------------------------------------------------------------------------------------------|-----------------------------------------------------------------------------------------------------------------------------|
| <span style="display:inline-block; width:15px; height:15px; background-color:yellow; border:1px solid black;"></span> 55 - 60      | <span style="display:inline-block; width:15px; height:15px; background-color:red; border:1px solid black;"></span> 70 - 75  |
| <span style="display:inline-block; width:15px; height:15px; background-color:orange; border:1px solid black;"></span> 60 - 65      | <span style="display:inline-block; width:15px; height:15px; background-color:magenta; border:1px solid black;"></span> > 75 |
| <span style="display:inline-block; width:15px; height:15px; background-color:lightorange; border:1px solid black;"></span> 65 - 70 |                                                                                                                             |

**Tipos de edificios**

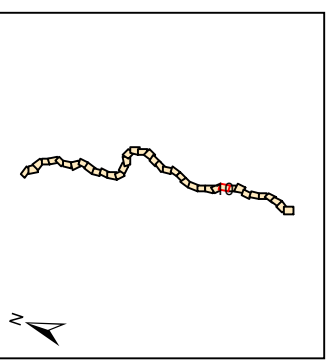
|                                                                                                                                                               |
|---------------------------------------------------------------------------------------------------------------------------------------------------------------|
| <span style="display:inline-block; width:15px; height:15px; background-color:lightpink; border:1px solid black;"></span> Uso residencial                      |
| <span style="display:inline-block; width:15px; height:15px; background-color:lightpurple; border:1px solid black;"></span> Usos sanitario, docente y cultural |
| <span style="display:inline-block; width:15px; height:15px; background-color:lightgrey; border:1px solid black;"></span> Otros usos                           |

**Elementos Cartográficos**

- Túnel
- Carreteras principales
- Viario local y caminos
- Ferrocarril
- Eje
- PP.KK. Inicio-fin
- Cursos de agua
- Cursos de agua intermitente
- Hidrografía
- Zona verde
- Curvas de Nivel
- Límite municipal



**UNIDAD DE MAPA**  
N-121-A  
(P.K. 5+60 A 68+40)



**Objetivos de Calidad Acústica**

| Tipo de área acústica        | Índices de ruido |                |                |
|------------------------------|------------------|----------------|----------------|
|                              | L <sub>d</sub>   | L <sub>e</sub> | L <sub>n</sub> |
| e Docente/Sanitario/Cultural | 60               | 60             | 50             |
| a Residencial                | 65               | 65             | 55             |
| d Terciano/Turístico         | 70               | 70             | 65             |
| c Recreativo                 | 73               | 73             | 63             |
| b Industrial                 | 75               | 75             | 65             |
| f Infraestructura            | --               | --             | --             |

**LEYENDA TEMÁTICA**

**Niveles Sonoros (dBA)**

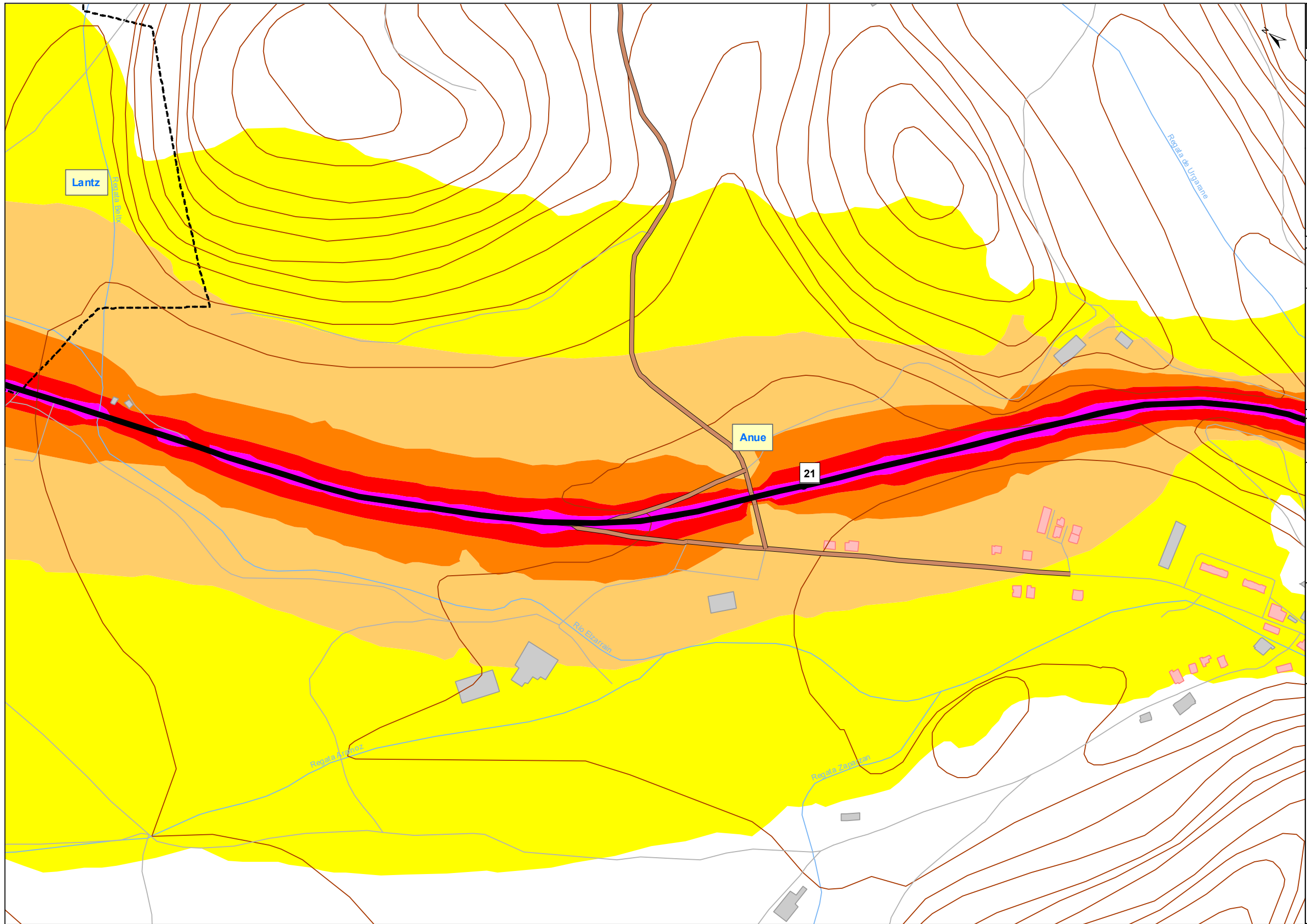
|         |         |
|---------|---------|
| 55 - 60 | 70 - 75 |
| 60 - 65 | > 75    |
| 65 - 70 |         |

**Tipos de edificios**

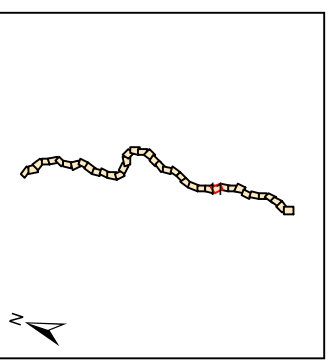
|                                    |
|------------------------------------|
| Usos residenciales                 |
| Usos sanitario, docente y cultural |
| Otros usos                         |

**Elementos Cartográficos**

- Túnel
- Carreteras principales
- Viario local y caminos
- Ferrocarril
- Eje
- PP.KK. Inicio-fin
- Cursos de agua
- Cursos de agua intermitente
- Hidrografía
- Zona verde
- Curvas de Nivel
- Límite municipal



**UNIDAD DE MAPA**  
N-121-A  
(P.K. 5+60 A 68+40)



**Objetivos de Calidad Acústica**

| Tipo de área acústica        | Indices de ruido |                |                |
|------------------------------|------------------|----------------|----------------|
|                              | L <sub>d</sub>   | L <sub>e</sub> | L <sub>n</sub> |
| e Docente/Sanitario/Cultural | 60               | 60             | 50             |
| a Residencial                | 65               | 65             | 55             |
| d Terciano/Turístico         | 70               | 70             | 65             |
| c Recreativo                 | 73               | 73             | 63             |
| b Industrial                 | 75               | 75             | 65             |
| f Infraestructura            | --               | --             | --             |

**LEYENDA TEMÁTICA**  
Niveles Sonoros (dBA)

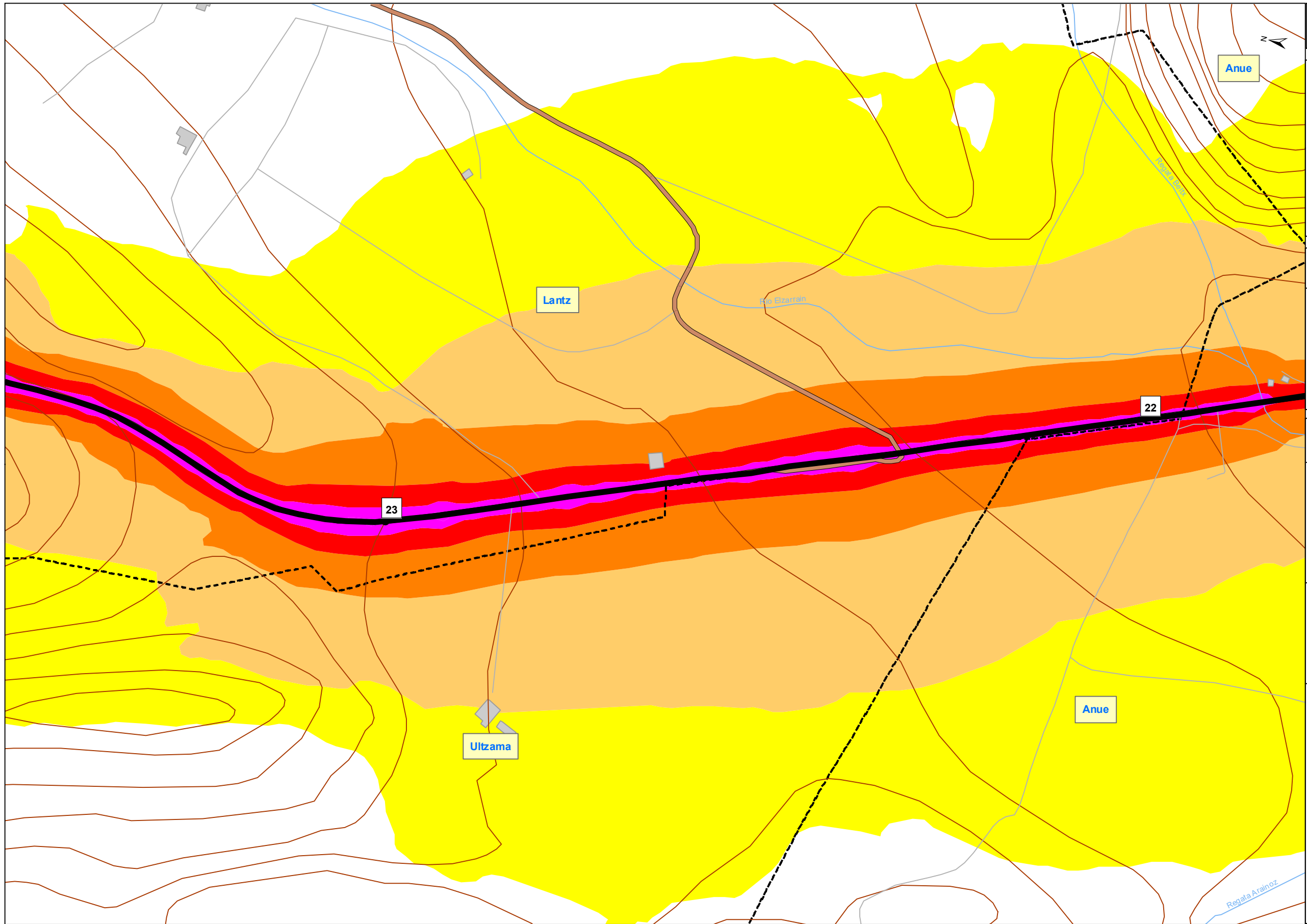
|         |         |
|---------|---------|
| 55 - 60 | 70 - 75 |
| 60 - 65 | > 75    |
| 65 - 70 |         |

**Tipos de edificios**

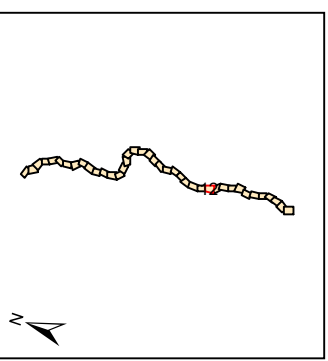
- Uso residencial
- Usos sanitario, docente y cultural
- Otros usos

**Elementos Cartográficos**

- Túnel
- Carreteras principales
- Viario local y caminos
- Ferrocarril
- Eje
- PP.KK. Inicio-fin
- Cursos de agua
- Cursos de agua intermitente
- Hidrografía
- Zona verde
- Curvas de Nivel
- Límite municipal



**UNIDAD DE MAPA**  
N-121-A  
(P.K. 5+60 A 68+40)



**Objetivos de Calidad Acústica**

| Tipo de área acústica        | Índices de ruido |                |                |
|------------------------------|------------------|----------------|----------------|
|                              | L <sub>d</sub>   | L <sub>e</sub> | L <sub>n</sub> |
| e Docente/Sanitario/Cultural | 60               | 60             | 50             |
| a Residencial                | 65               | 65             | 55             |
| d Terciario/Turístico        | 70               | 70             | 65             |
| c Recreativo                 | 73               | 73             | 63             |
| b Industrial                 | 75               | 75             | 65             |
| f Infraestructura            | --               | --             | --             |

**LEYENDA TEMÁTICA**

**Niveles Sonoros (dBa)**

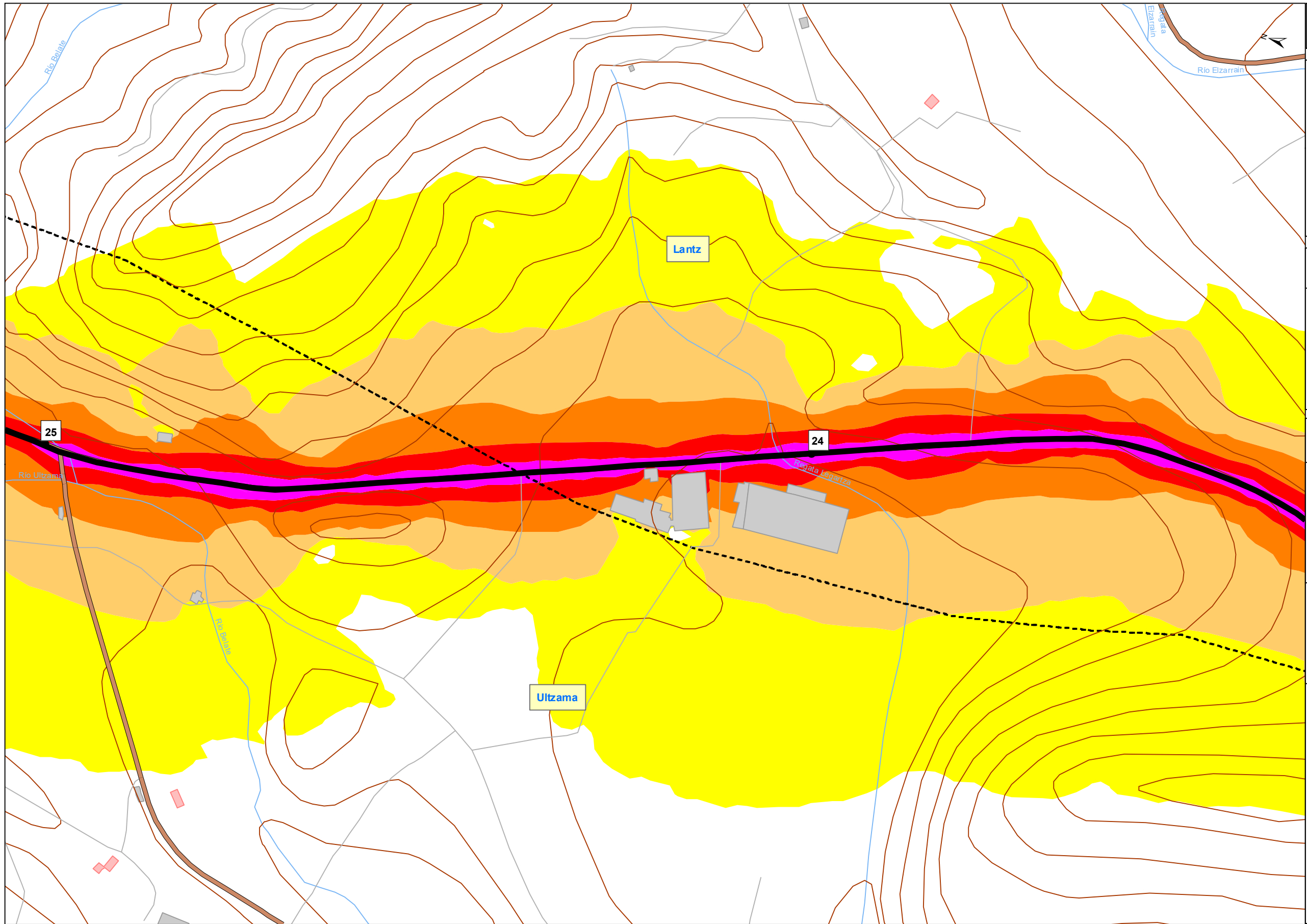
|         |         |
|---------|---------|
| 55 - 60 | 70 - 75 |
| 60 - 65 | > 75    |
| 65 - 70 |         |

**Tipos de edificios**

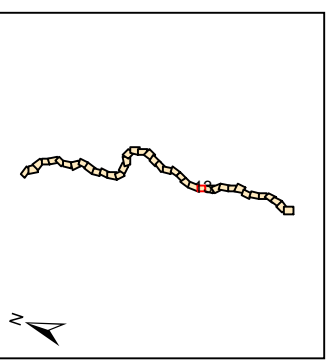
|                                    |
|------------------------------------|
| Usos residenciales                 |
| Usos sanitario, docente y cultural |
| Otros usos                         |

**Elementos Cartográficos**

- Túnel
- Carreteras principales
- Viarío local y caminos
- Ferrocarril
- Eje
- PP.KK. Inicio-fin
- Cursos de agua
- Cursos de agua intermitente
- Hidrografía
- Zona verde
- Curvas de Nivel
- Límite municipal



**UNIDAD DE MAPA**  
N-121-A  
(P.K. 5+60 A 68+40)



**Objetivos de Calidad Acústica**

| Tipo de área acústica        | Índices de ruido |                |                |
|------------------------------|------------------|----------------|----------------|
|                              | L <sub>d</sub>   | L <sub>e</sub> | L <sub>n</sub> |
| e Docente/Sanitario/Cultural | 60               | 60             | 50             |
| a Residencial                | 65               | 65             | 55             |
| d Terciano/Turístico         | 70               | 70             | 65             |
| c Recreativo                 | 73               | 73             | 63             |
| b Industrial                 | 75               | 75             | 65             |
| f Infraestructura            | --               | --             | --             |

**LEYENDA TEMÁTICA**

**Niveles Sonoros (dBA)**

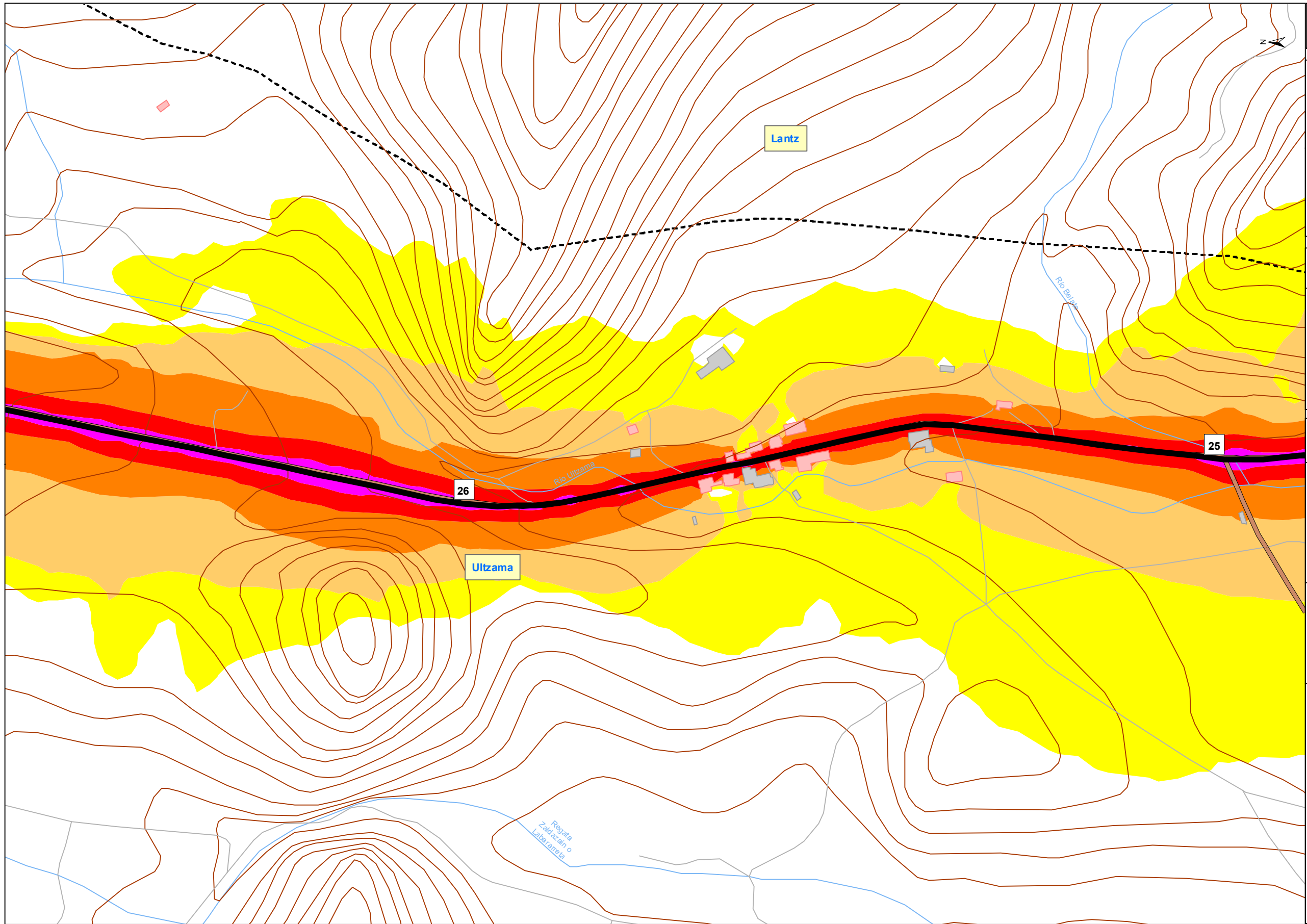
|         |         |
|---------|---------|
| 55 - 60 | 70 - 75 |
| 60 - 65 | > 75    |
| 65 - 70 |         |

**Tipos de edificios**

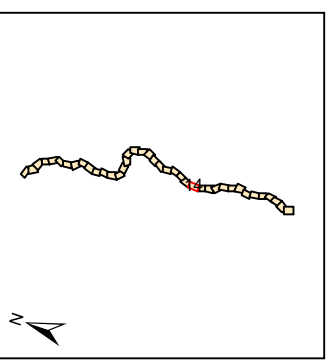
|                                    |
|------------------------------------|
| Uso residencial                    |
| Usos sanitario, docente y cultural |
| Otros usos                         |

**Elementos Cartográficos**

- Túnel
- Carreteras principales
- Viario local y caminos
- Ferrocarril
- Eje
- PP.KK. Inicio-fin
- Cursos de agua
- Cursos de agua intermitente
- Hidrografía
- Zona verde
- Curvas de Nivel
- Límite municipal



**UNIDAD DE MAPA**  
N-121-A  
(P.K. 5+60 A 68+40)



**Objetivos de Calidad Acústica**

| Tipo de área acústica        | Índices de ruido |                |                |
|------------------------------|------------------|----------------|----------------|
|                              | L <sub>d</sub>   | L <sub>e</sub> | L <sub>n</sub> |
| e Docente/Sanitario/Cultural | 60               | 60             | 50             |
| a Residencial                | 65               | 65             | 55             |
| d Terciario/Turístico        | 70               | 70             | 65             |
| c Recreativo                 | 73               | 73             | 63             |
| b Industrial                 | 75               | 75             | 65             |
| f Infraestructura            | --               | --             | --             |

**LEYENDA TEMÁTICA**

**Niveles Sonoros (dBa)**

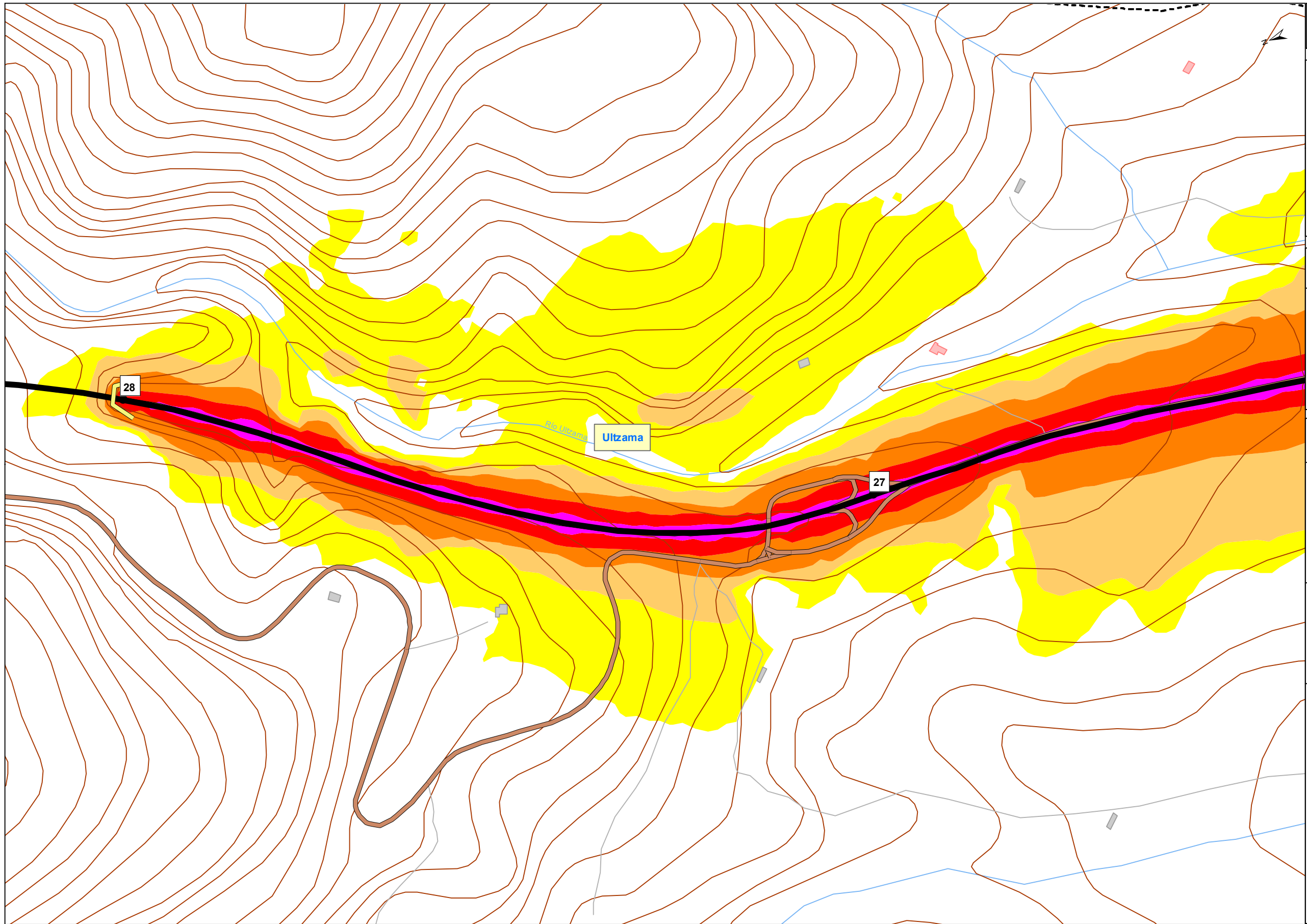
|         |         |
|---------|---------|
| 55 - 60 | 70 - 75 |
| 60 - 65 | > 75    |
| 65 - 70 |         |

**Tipos de edificios**

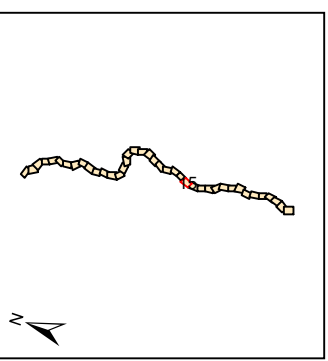
|                                    |
|------------------------------------|
| Uso residencial                    |
| Usos sanitario, docente y cultural |
| Otros usos                         |

**Elementos Cartográficos**

|                             |
|-----------------------------|
| Túnel                       |
| Carreteras principales      |
| Viario local y caminos      |
| Ferrocarril                 |
| Eje                         |
| PP.KK. Inicio-fin           |
| Cursos de agua              |
| Cursos de agua intermitente |
| Hidrografía                 |
| Zona verde                  |
| Curvas de Nivel             |
| Límite municipal            |



**UNIDAD DE MAPA**  
N-121-A  
(P.K. 5+60 A 68+40)



**Objetivos de Calidad Acústica**

| Tipo de área acústica        | Índices de ruido |                |                |
|------------------------------|------------------|----------------|----------------|
|                              | L <sub>d</sub>   | L <sub>e</sub> | L <sub>n</sub> |
| e Docente/Sanitario/Cultural | 60               | 60             | 50             |
| a Residencial                | 65               | 65             | 55             |
| d Terciano/Turístico         | 70               | 70             | 65             |
| c Recreativo                 | 73               | 73             | 63             |
| b Industrial                 | 75               | 75             | 65             |
| f Infraestructura            | --               | --             | --             |

**LEYENDA TEMÁTICA**  
Niveles Sonoros (dBA)

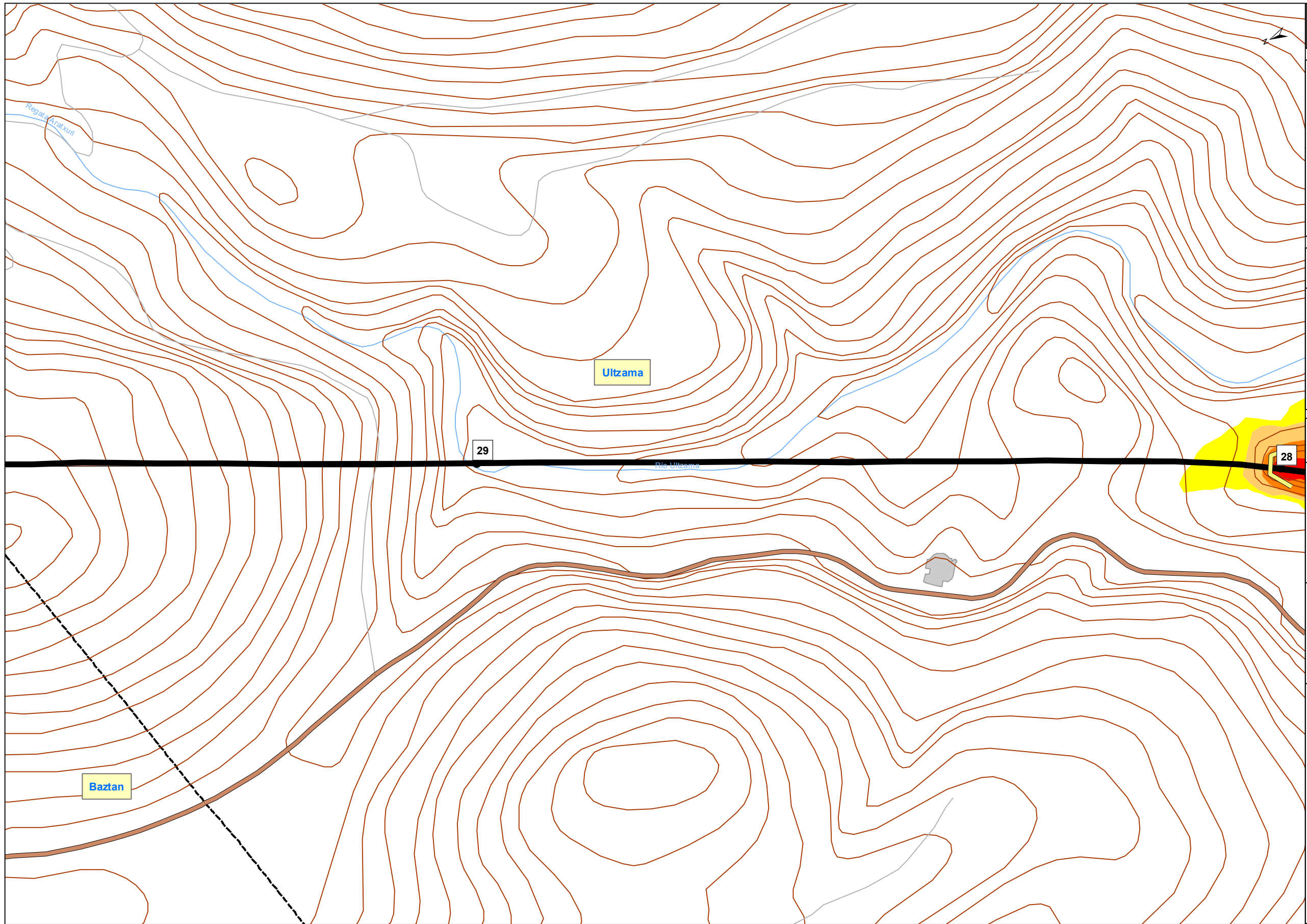
|         |         |
|---------|---------|
| 55 - 60 | 70 - 75 |
| 60 - 65 | > 75    |
| 65 - 70 |         |

**Tipos de edificios**

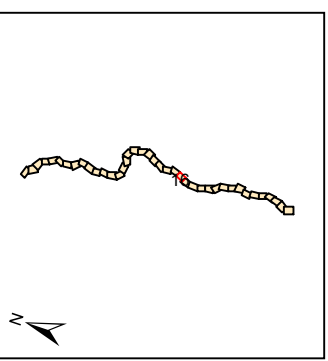
|                                    |
|------------------------------------|
| Uso residencial                    |
| Usos sanitario, docente y cultural |
| Otros usos                         |

**Elementos Cartográficos**

|                             |
|-----------------------------|
| Túnel                       |
| Carreteras principales      |
| Viario local y caminos      |
| Ferrocarril                 |
| Eje                         |
| PP.KK. Inicio-fin           |
| Cursos de agua              |
| Cursos de agua intermitente |
| Hidrografía                 |
| Zona verde                  |
| Curvas de Nivel             |
| Límite municipal            |



**UNIDAD DE MAPA**  
N-121-A  
(P.K. 5+60 A 68+40)



**Objetivos de Calidad Acústica**

| Tipo de área acústica        | Índices de ruido |                |                |
|------------------------------|------------------|----------------|----------------|
|                              | L <sub>d</sub>   | L <sub>e</sub> | L <sub>n</sub> |
| e Docente/Sanitario/Cultural | 60               | 60             | 50             |
| a Residencial                | 65               | 65             | 55             |
| d Terciario/Turístico        | 70               | 70             | 65             |
| c Recreativo                 | 73               | 73             | 63             |
| b Industrial                 | 75               | 75             | 65             |
| f Infraestructura            | --               | --             | --             |

**LEYENDA TEMÁTICA**

**Niveles Sonoros (dBA)**

|  |         |  |         |
|--|---------|--|---------|
|  | 55 - 60 |  | 70 - 75 |
|  | 60 - 65 |  | > 75    |
|  | 65 - 70 |  |         |

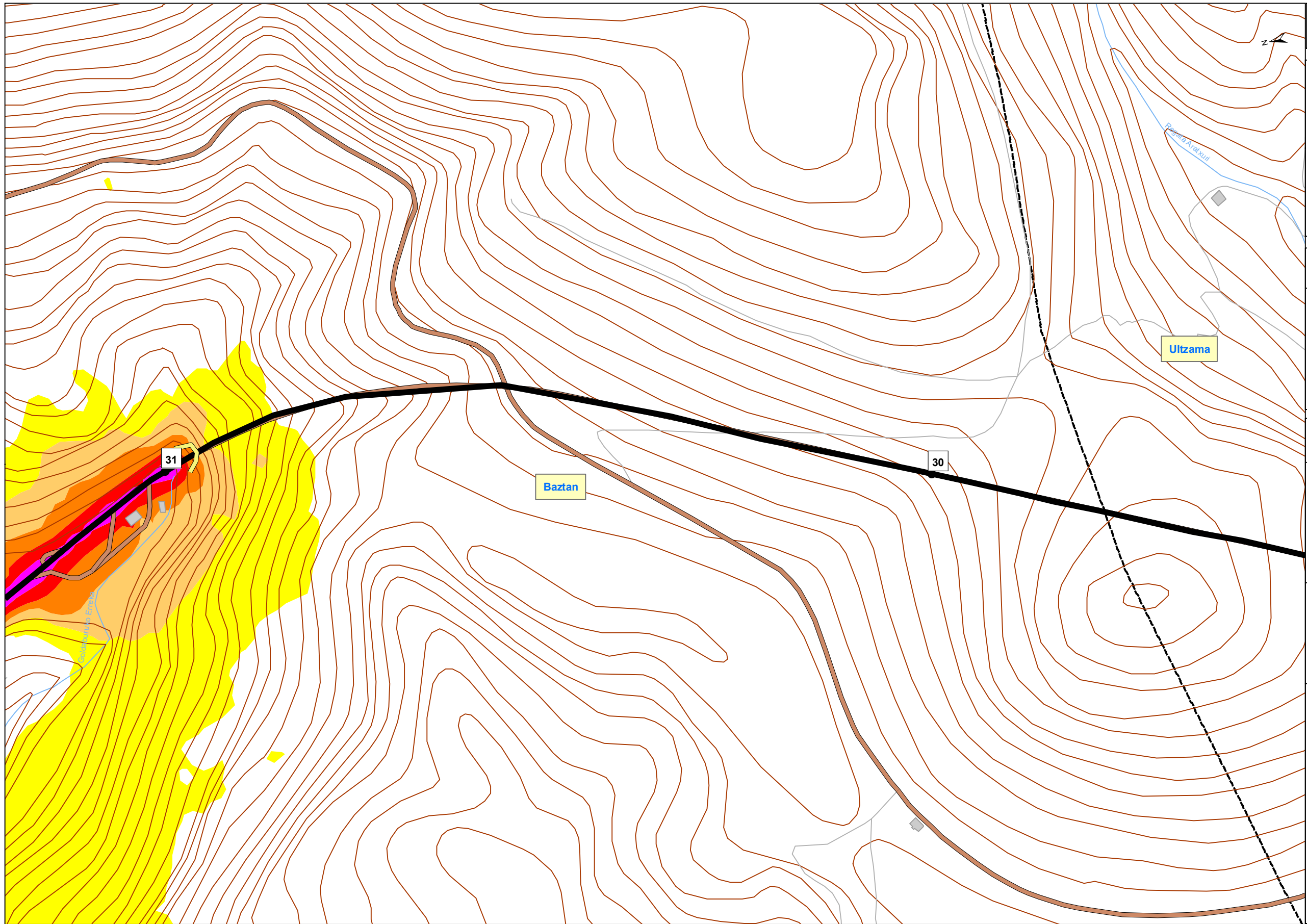
**Tipos de edificios**

|  |                                    |
|--|------------------------------------|
|  | Uso residencial                    |
|  | Usos sanitario, docente y cultural |
|  | Otros usos                         |

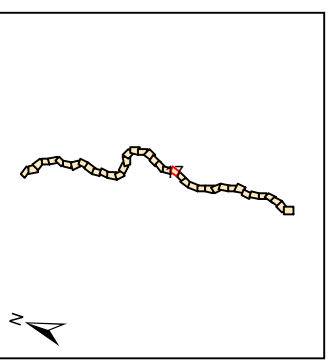
**Elementos Cartográficos**

|  |                             |
|--|-----------------------------|
|  | Túnel                       |
|  | Carreteras principales      |
|  | Viaro local y caminos       |
|  | Ferrocarril                 |
|  | Eje                         |
|  | PP.KK. Inicio-fin           |
|  | Cursos de agua              |
|  | Cursos de agua intermitente |
|  | Hidrografía                 |
|  | Zona verde                  |
|  | Curvas de Nivel             |
|  | Límite municipal            |





**UNIDAD DE MAPA**  
N-121-A  
(P.K. 5+60 A 68+40)



**Objetivos de Calidad Acústica**

| Tipo de área acústica        | Índices de ruido |                |                |
|------------------------------|------------------|----------------|----------------|
|                              | L <sub>d</sub>   | L <sub>e</sub> | L <sub>n</sub> |
| e Docente/Sanitario/Cultural | 60               | 60             | 50             |
| a Residencial                | 65               | 65             | 55             |
| d Terciario/Turístico        | 70               | 70             | 65             |
| c Recreativo                 | 73               | 73             | 63             |
| b Industrial                 | 75               | 75             | 65             |
| f Infraestructura            | --               | --             | --             |

**LEYENDA TEMÁTICA**

**Niveles Sonoros (dBA)**

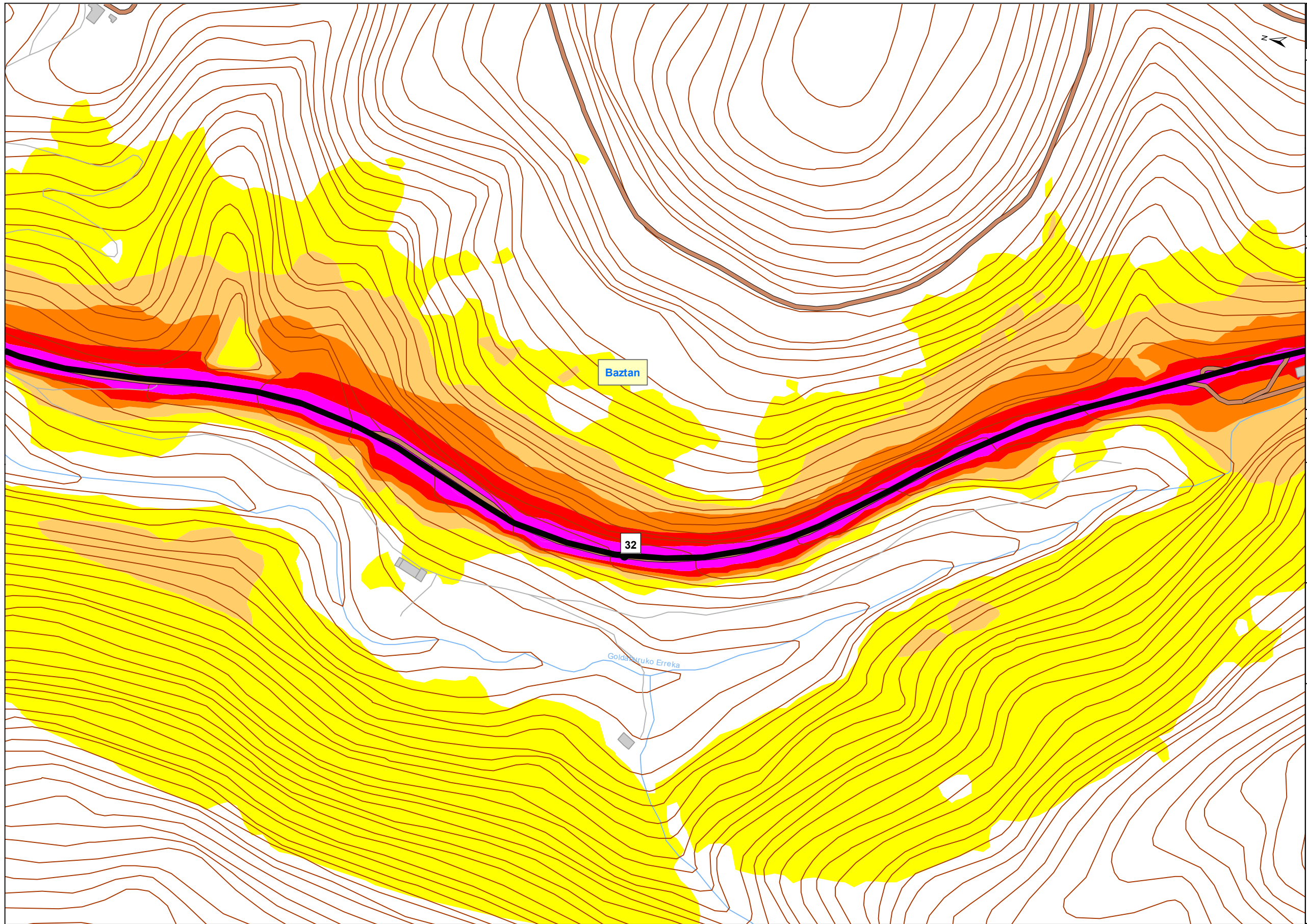
|  |         |  |         |
|--|---------|--|---------|
|  | 55 - 60 |  | 70 - 75 |
|  | 60 - 65 |  | > 75    |
|  | 65 - 70 |  |         |

**Tipos de edificios**

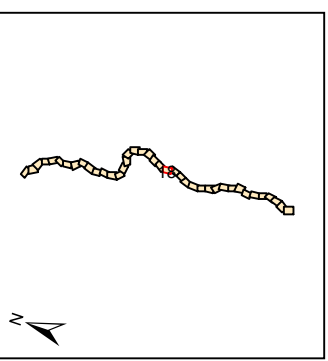
|  |                                    |
|--|------------------------------------|
|  | Uso residencial                    |
|  | Usos sanitario, docente y cultural |
|  | Otros usos                         |

**Elementos Cartográficos**

|  |                             |
|--|-----------------------------|
|  | Túnel                       |
|  | Carreteras principales      |
|  | Viario local y caminos      |
|  | Ferrocarril                 |
|  | Eje                         |
|  | PP.KK. Inicio-fin           |
|  | Cursos de agua              |
|  | Cursos de agua intermitente |
|  | Hidrografía                 |
|  | Zona verde                  |
|  | Curvas de Nivel             |
|  | Límite municipal            |



**UNIDAD DE MAPA**  
N-121-A  
(P.K. 5+60 A 68+40)



**Objetivos de Calidad Acústica**

| Tipo de área acústica        | Índices de ruido |                |                |
|------------------------------|------------------|----------------|----------------|
|                              | L <sub>d</sub>   | L <sub>e</sub> | L <sub>n</sub> |
| e Docente/Sanitario/Cultural | 60               | 60             | 50             |
| a Residencial                | 65               | 65             | 55             |
| d Terciano/Turístico         | 70               | 70             | 65             |
| c Recreativo                 | 73               | 73             | 63             |
| b Industrial                 | 75               | 75             | 65             |
| f Infraestructura            | --               | --             | --             |

**LEYENDA TEMÁTICA**

Niveles Sonoros (dB(A))

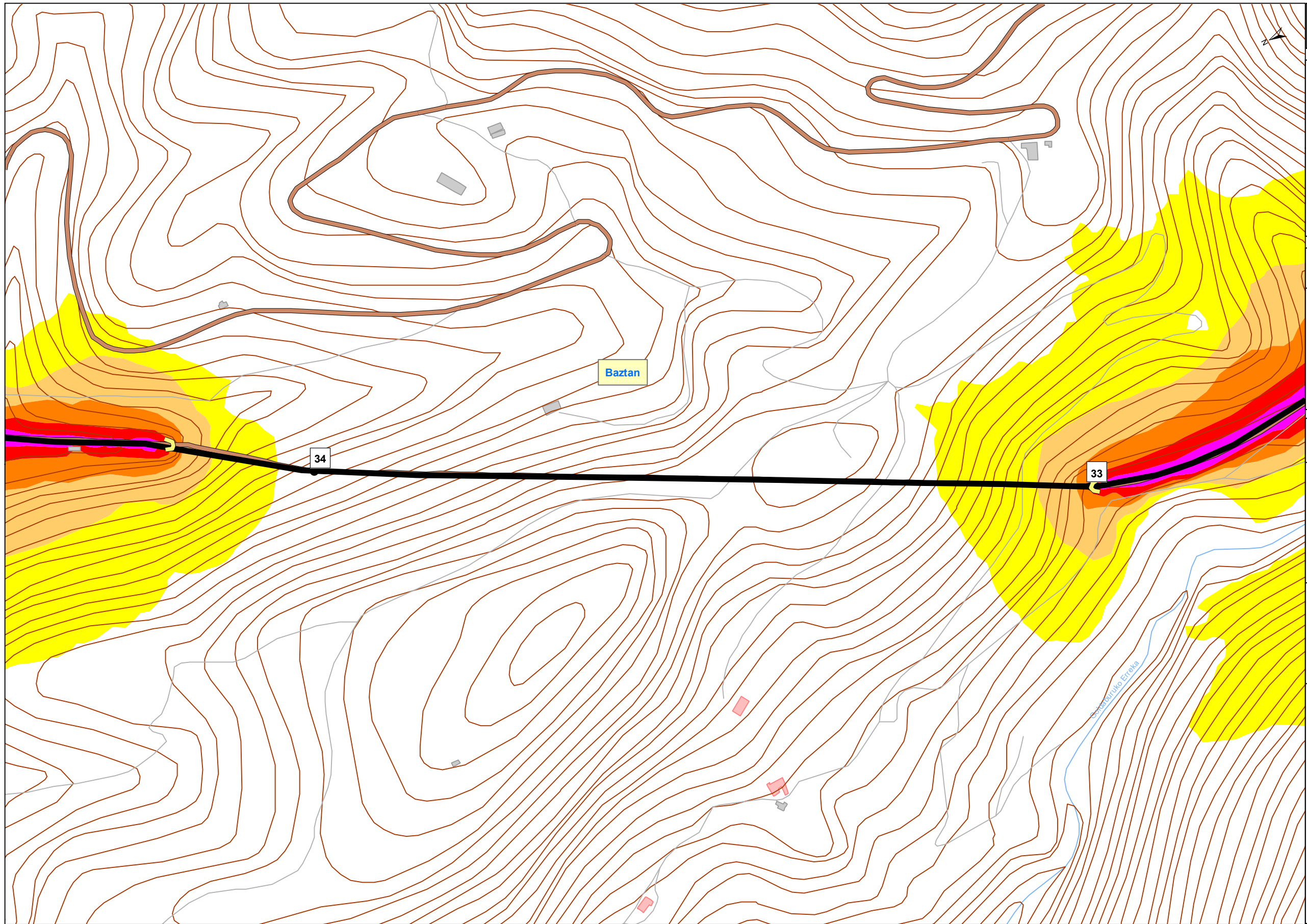
|         |         |
|---------|---------|
| 55 - 60 | 70 - 75 |
| 60 - 65 | > 75    |
| 65 - 70 |         |

**Tipos de edificios**

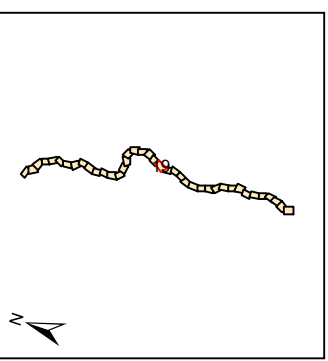
|                                    |
|------------------------------------|
| Uso residencial                    |
| Usos sanitario, docente y cultural |
| Otros usos                         |

**Elementos Cartográficos**

- Túnel
- Carreteras principales
- Viario local y caminos
- Ferrocarril
- Eje
- PP.KK. Inicio-fin
- Cursos de agua
- Cursos de agua intermitente
- Hidrografía
- Zona verde
- Curvas de Nivel
- Límite municipal



**UNIDAD DE MAPA**  
N-121-A  
(P.K. 5+60 A 68+40)



**Objetivos de Calidad Acústica**

| Tipo de área acústica        | Índices de ruido |                |                |
|------------------------------|------------------|----------------|----------------|
|                              | L <sub>d</sub>   | L <sub>e</sub> | L <sub>n</sub> |
| e Docente/Sanitario/Cultural | 60               | 60             | 50             |
| a Residencial                | 65               | 65             | 55             |
| d Terciano/Turístico         | 70               | 70             | 65             |
| c Recreativo                 | 73               | 73             | 63             |
| b Industrial                 | 75               | 75             | 65             |
| f Infraestructura            | --               | --             | --             |

**LEYENDA TEMÁTICA**

**Niveles Sonoros (dBA)**

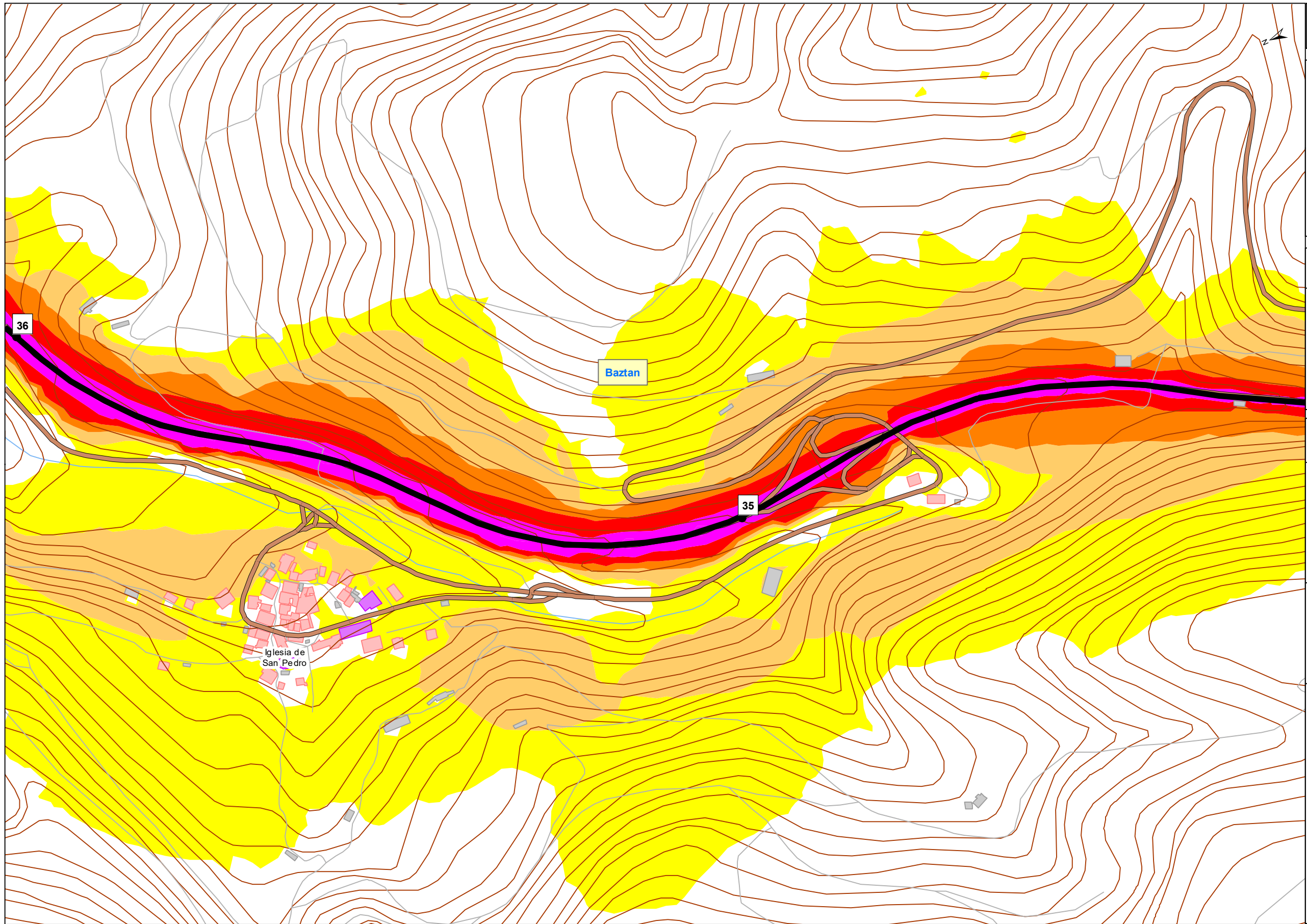
|  |         |  |         |
|--|---------|--|---------|
|  | 55 - 60 |  | 70 - 75 |
|  | 60 - 65 |  | > 75    |
|  | 65 - 70 |  |         |

**Tipos de edificios**

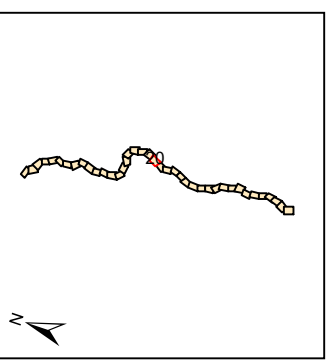
|  |                                    |
|--|------------------------------------|
|  | Uso residencial                    |
|  | Usos sanitario, docente y cultural |
|  | Otros usos                         |

**Elementos Cartográficos**

|  |                             |
|--|-----------------------------|
|  | Túnel                       |
|  | Carreteras principales      |
|  | Viaro local y caminos       |
|  | Ferrocarril                 |
|  | Eje                         |
|  | PP.KK. Inicio-fin           |
|  | Cursos de agua              |
|  | Cursos de agua intermitente |
|  | Hidrografía                 |
|  | Zona verde                  |
|  | Curvas de Nivel             |
|  | Límite municipal            |



**UNIDAD DE MAPA**  
N-121-A  
(P.K. 5+60 A 68+40)



**Objetivos de Calidad Acústica**

| Tipo de área acústica        | Índices de ruido |                |                |
|------------------------------|------------------|----------------|----------------|
|                              | L <sub>d</sub>   | L <sub>e</sub> | L <sub>n</sub> |
| e Docente/Sanitario/Cultural | 60               | 60             | 50             |
| a Residencial                | 65               | 65             | 55             |
| d Terciano/Turístico         | 70               | 70             | 65             |
| c Recreativo                 | 73               | 73             | 63             |
| b Industrial                 | 75               | 75             | 65             |
| f Infraestructura            | --               | --             | --             |

**LEYENDA TEMÁTICA**

**Niveles Sonoros (dBA)**

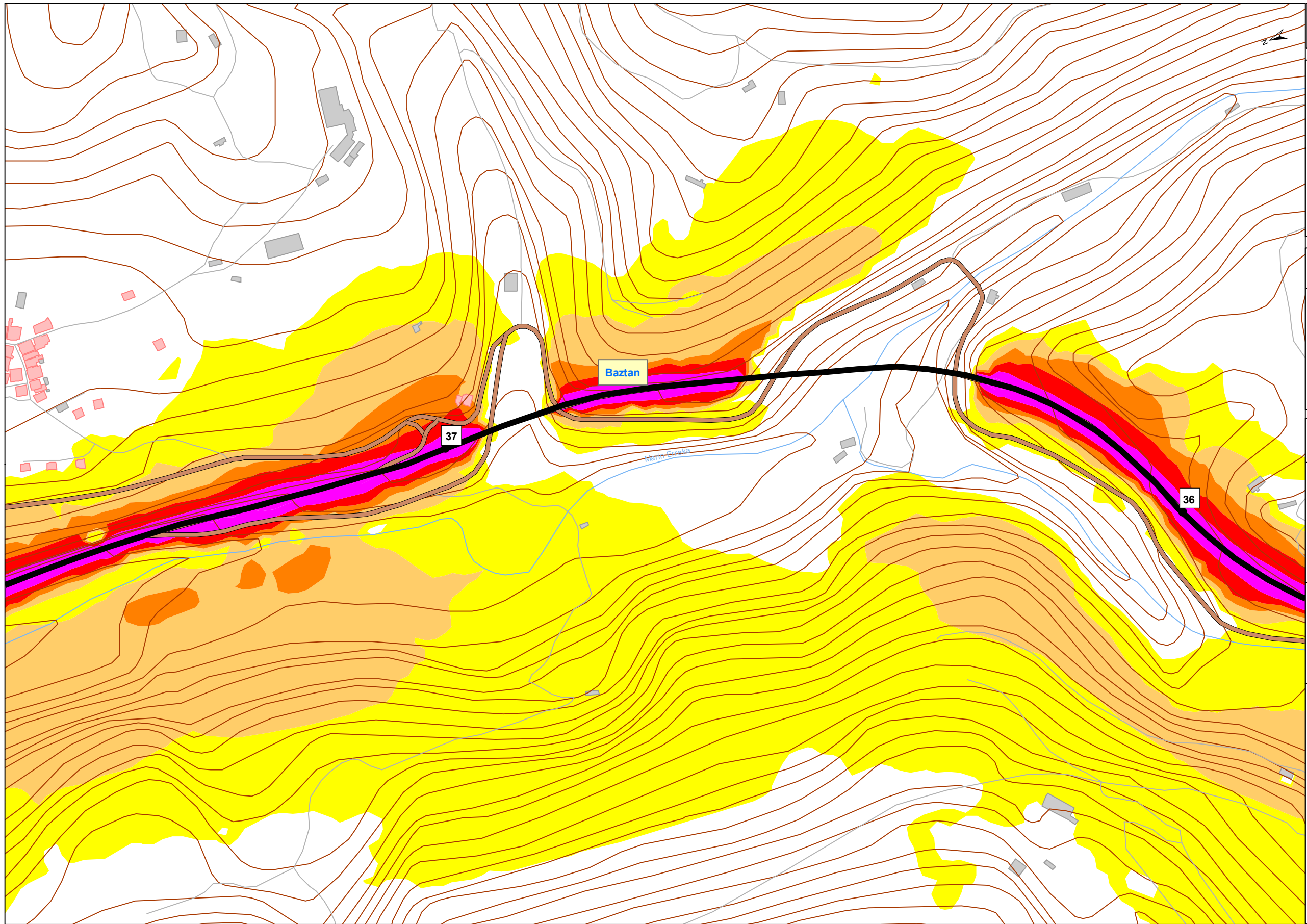
|                                                                                                                                    |                                                                                                                             |
|------------------------------------------------------------------------------------------------------------------------------------|-----------------------------------------------------------------------------------------------------------------------------|
| <span style="display:inline-block; width:15px; height:15px; background-color:yellow; border:1px solid black;"></span> 55 - 60      | <span style="display:inline-block; width:15px; height:15px; background-color:red; border:1px solid black;"></span> 70 - 75  |
| <span style="display:inline-block; width:15px; height:15px; background-color:orange; border:1px solid black;"></span> 60 - 65      | <span style="display:inline-block; width:15px; height:15px; background-color:magenta; border:1px solid black;"></span> > 75 |
| <span style="display:inline-block; width:15px; height:15px; background-color:lightorange; border:1px solid black;"></span> 65 - 70 |                                                                                                                             |

**Tipos de edificios**

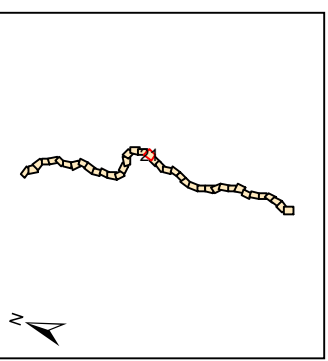
|                                                                                                                                                               |
|---------------------------------------------------------------------------------------------------------------------------------------------------------------|
| <span style="display:inline-block; width:15px; height:15px; background-color:lightpink; border:1px solid black;"></span> Uso residencial                      |
| <span style="display:inline-block; width:15px; height:15px; background-color:lightpurple; border:1px solid black;"></span> Usos sanitario, docente y cultural |
| <span style="display:inline-block; width:15px; height:15px; background-color:lightgrey; border:1px solid black;"></span> Otros usos                           |

**Elementos Cartográficos**

- Túnel
- Carreteras principales
- Viario local y caminos
- Ferrocarril
- Eje
- PP.KK. Inicio-fin
- Cursos de agua
- Cursos de agua intermitente
- Hidrografía
- Zona verde
- Curvas de Nivel
- Límite municipal



**UNIDAD DE MAPA**  
N-121-A  
(P.K. 5+60 A 68+40)



**Objetivos de Calidad Acústica**

| Tipo de área acústica        | Índices de ruido |                |                |
|------------------------------|------------------|----------------|----------------|
|                              | L <sub>d</sub>   | L <sub>e</sub> | L <sub>n</sub> |
| e Docente/Sanitario/Cultural | 60               | 60             | 50             |
| a Residencial                | 65               | 65             | 55             |
| d Terciario/Turístico        | 70               | 70             | 65             |
| c Recreativo                 | 73               | 73             | 63             |
| b Industrial                 | 75               | 75             | 65             |
| f Infraestructura            | --               | --             | --             |

**LEYENDA TEMÁTICA**

**Niveles Sonoros (dBa)**

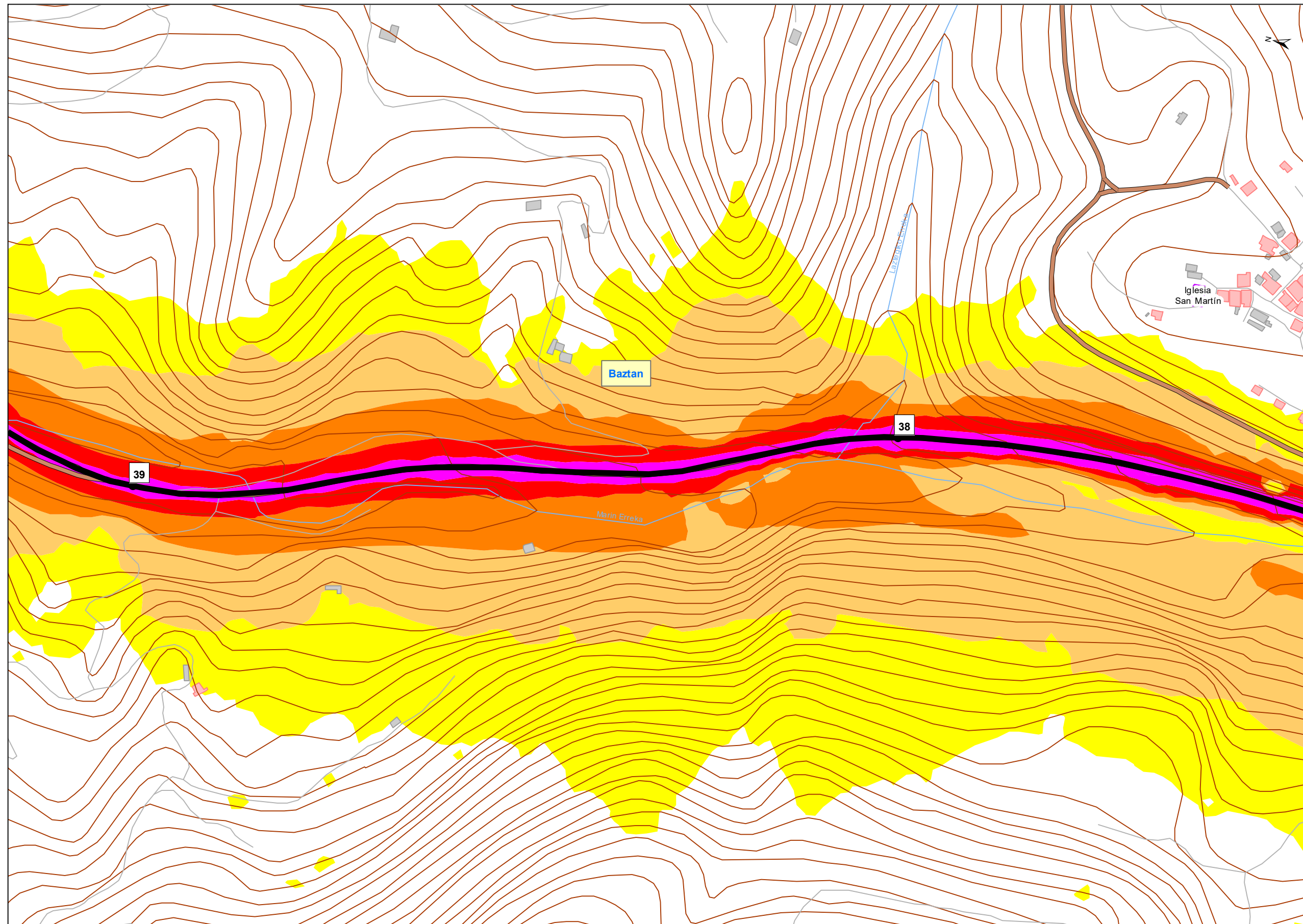
|                                                                                                                                    |                                                                                                                             |
|------------------------------------------------------------------------------------------------------------------------------------|-----------------------------------------------------------------------------------------------------------------------------|
| <span style="display:inline-block; width:15px; height:15px; background-color:yellow; border:1px solid black;"></span> 55 - 60      | <span style="display:inline-block; width:15px; height:15px; background-color:red; border:1px solid black;"></span> 70 - 75  |
| <span style="display:inline-block; width:15px; height:15px; background-color:orange; border:1px solid black;"></span> 60 - 65      | <span style="display:inline-block; width:15px; height:15px; background-color:magenta; border:1px solid black;"></span> > 75 |
| <span style="display:inline-block; width:15px; height:15px; background-color:lightorange; border:1px solid black;"></span> 65 - 70 |                                                                                                                             |

**Tipos de edificios**

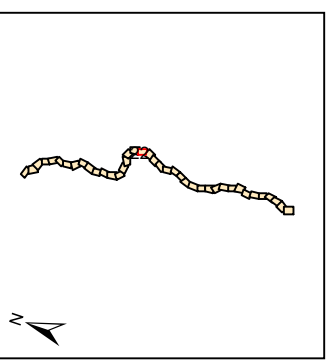
|                                                                                                                                                          |
|----------------------------------------------------------------------------------------------------------------------------------------------------------|
| <span style="display:inline-block; width:15px; height:15px; background-color:pink; border:1px solid black;"></span> Uso residencial                      |
| <span style="display:inline-block; width:15px; height:15px; background-color:purple; border:1px solid black;"></span> Usos sanitario, docente y cultural |
| <span style="display:inline-block; width:15px; height:15px; background-color:gray; border:1px solid black;"></span> Otros usos                           |

**Elementos Cartográficos**

|                                                                                                                                              |
|----------------------------------------------------------------------------------------------------------------------------------------------|
| <span style="display:inline-block; width:15px; height:15px; background-color:yellow; border:1px solid black;"></span> Túnel                  |
| <span style="display:inline-block; width:15px; height:15px; background-color:orange; border:1px solid black;"></span> Carreteras principales |
| <span style="display:inline-block; width:15px; height:15px; border-bottom:1px solid gray;"></span> Viario local y caminos                    |
| <span style="display:inline-block; width:15px; height:15px; border-bottom:1px dashed gray;"></span> Ferrocarril                              |
| <span style="display:inline-block; width:15px; height:15px; background-color:black; border:1px solid black;"></span> Eje                     |
| <span style="display:inline-block; width:15px; height:15px; border:1px solid black; border-radius:50%;"></span> PP.KK. Inicio-fin            |
| <span style="display:inline-block; width:15px; height:15px; border-bottom:1px solid blue;"></span> Cursos de agua                            |
| <span style="display:inline-block; width:15px; height:15px; border-bottom:1px dashed blue;"></span> Cursos de agua intermitente              |
| <span style="display:inline-block; width:15px; height:15px; background-color:lightblue; border:1px solid black;"></span> Hidrografía         |
| <span style="display:inline-block; width:15px; height:15px; background-color:lightgreen; border:1px solid black;"></span> Zona verde         |
| <span style="display:inline-block; width:15px; height:15px; border-bottom:1px solid brown;"></span> Curvas de Nivel                          |
| <span style="display:inline-block; width:15px; height:15px; border:1px dashed black;"></span> Límite municipal                               |



**UNIDAD DE MAPA**  
N-121-A  
(P.K. 5+60 A 68+40)



**Objetivos de Calidad Acústica**

| Tipo de área acústica        | Índices de ruido |                |                |
|------------------------------|------------------|----------------|----------------|
|                              | L <sub>d</sub>   | L <sub>e</sub> | L <sub>n</sub> |
| e Docente/Sanitario/Cultural | 60               | 60             | 50             |
| a Residencial                | 65               | 65             | 55             |
| d Terciario/Turístico        | 70               | 70             | 65             |
| c Recreativo                 | 73               | 73             | 63             |
| b Industrial                 | 75               | 75             | 65             |
| f Infraestructura            | --               | --             | --             |

**LEYENDA TEMÁTICA**

**Niveles Sonoros (dBa)**

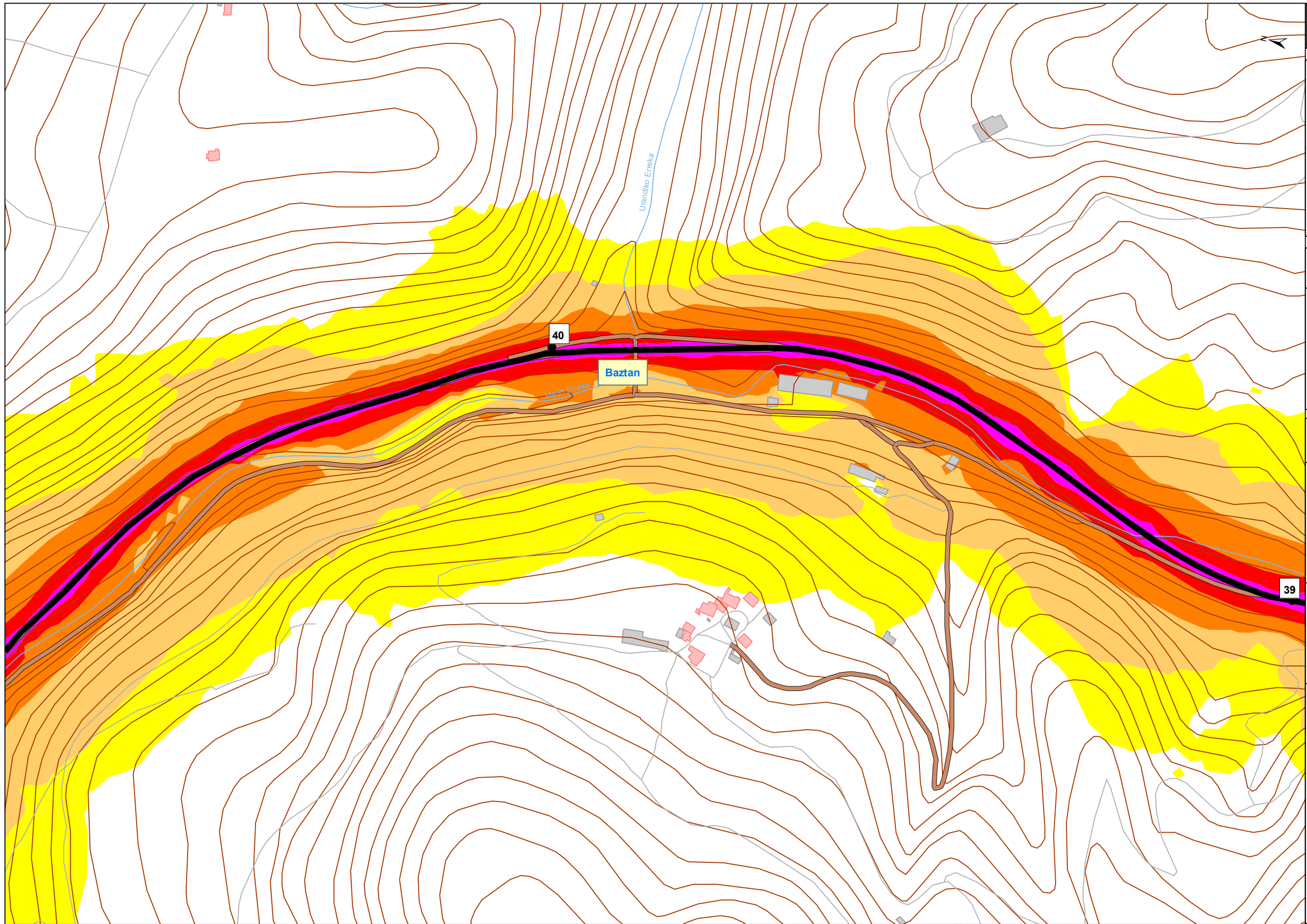
|         |         |
|---------|---------|
| 55 - 60 | 70 - 75 |
| 60 - 65 | > 75    |
| 65 - 70 |         |

**Tipos de edificios**

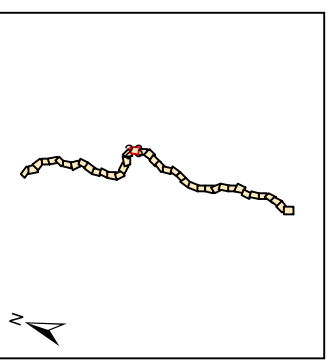
|                                    |
|------------------------------------|
| Usos residenciales                 |
| Usos sanitario, docente y cultural |
| Otros usos                         |

**Elementos Cartográficos**

- Túnel
- Carreteras principales
- Viaro local y caminos
- Ferrocarril
- Eje
- PP.KK. Inicio-fin
- Cursos de agua
- Cursos de agua intermitente
- Hidrografía
- Zona verde
- Curvas de Nivel
- Límite municipal



**UNIDAD DE MAPA**  
N-121-A  
(P.K. 5+60 A 68+40)



**Objetivos de Calidad Acústica**

| Tipo de área acústica        | Índices de ruido |                |                |
|------------------------------|------------------|----------------|----------------|
|                              | L <sub>d</sub>   | L <sub>e</sub> | L <sub>n</sub> |
| e Docente/Sanitario/Cultural | 60               | 60             | 50             |
| a Residencial                | 65               | 65             | 55             |
| d Terciario/Turístico        | 70               | 70             | 65             |
| c Recreativo                 | 73               | 73             | 63             |
| b Industrial                 | 75               | 75             | 65             |
| f Infraestructura            | --               | --             | --             |

**LEYENDA TEMÁTICA**

Niveles Sonoros (dBA)

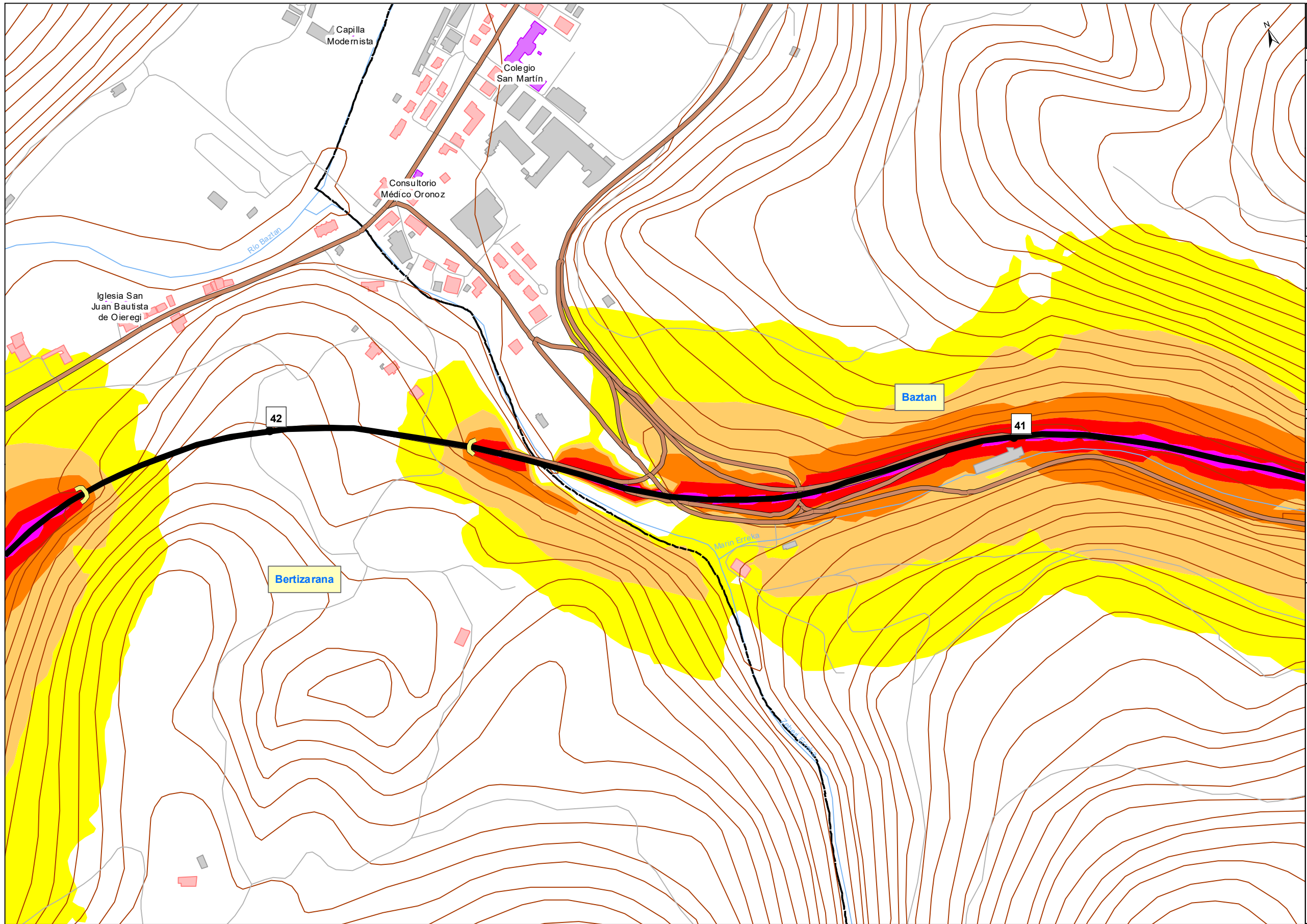
|         |         |
|---------|---------|
| 55 - 60 | 70 - 75 |
| 60 - 65 | > 75    |
| 65 - 70 |         |

Tipos de edificios

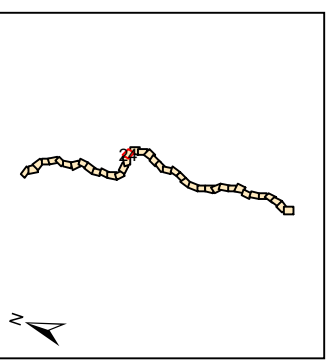
|                                    |
|------------------------------------|
| Uso residencial                    |
| Usos sanitario, docente y cultural |
| Otros usos                         |

Elementos Cartográficos

|                             |
|-----------------------------|
| Túnel                       |
| Carreteras principales      |
| Viario local y caminos      |
| Ferrocarril                 |
| Eje                         |
| PP.KK. Inicio-fin           |
| Cursos de agua              |
| Cursos de agua intermitente |
| Hidrografía                 |
| Zona verde                  |
| Curvas de Nivel             |
| Límite municipal            |



**UNIDAD DE MAPA**  
N-121-A  
(P.K. 5+60 A 68+40)



**Objetivos de Calidad Acústica**

| Tipo de área acústica        | Índices de ruido |                |                |
|------------------------------|------------------|----------------|----------------|
|                              | L <sub>d</sub>   | L <sub>e</sub> | L <sub>n</sub> |
| e Docente/Sanitario/Cultural | 60               | 60             | 50             |
| a Residencial                | 65               | 65             | 55             |
| d Terciario/Turístico        | 70               | 70             | 65             |
| c Recreativo                 | 73               | 73             | 63             |
| b Industrial                 | 75               | 75             | 65             |
| f Infraestructura            | --               | --             | --             |

**LEYENDA TEMÁTICA**

Niveles Sonoros (dBa)

|                                                                                                                                   |                                                                                                                             |
|-----------------------------------------------------------------------------------------------------------------------------------|-----------------------------------------------------------------------------------------------------------------------------|
| <span style="display:inline-block; width:15px; height:15px; background-color:yellow; border:1px solid black;"></span> 55 - 60     | <span style="display:inline-block; width:15px; height:15px; background-color:red; border:1px solid black;"></span> 70 - 75  |
| <span style="display:inline-block; width:15px; height:15px; background-color:orange; border:1px solid black;"></span> 60 - 65     | <span style="display:inline-block; width:15px; height:15px; background-color:magenta; border:1px solid black;"></span> > 75 |
| <span style="display:inline-block; width:15px; height:15px; background-color:darkorange; border:1px solid black;"></span> 65 - 70 |                                                                                                                             |

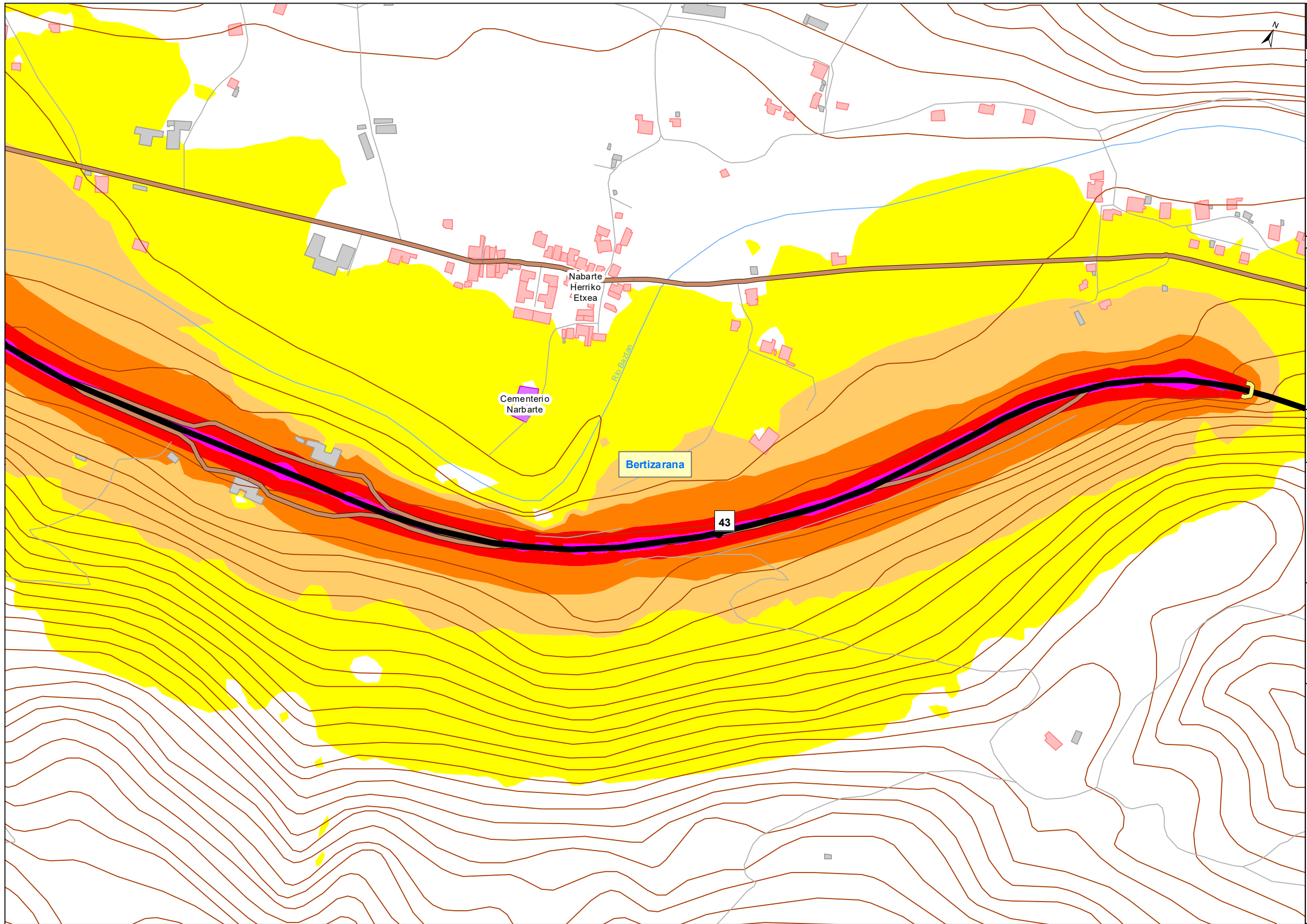
**Tipos de edificios**

|                                                                                                                                                             |
|-------------------------------------------------------------------------------------------------------------------------------------------------------------|
| <span style="display:inline-block; width:15px; height:15px; background-color:lightcoral; border:1px solid black;"></span> Uso residencial                   |
| <span style="display:inline-block; width:15px; height:15px; background-color:lightblue; border:1px solid black;"></span> Usos sanitario, docente y cultural |
| <span style="display:inline-block; width:15px; height:15px; background-color:lightgrey; border:1px solid black;"></span> Otros usos                         |

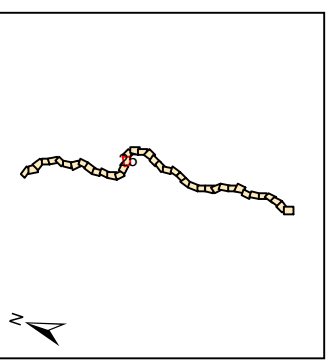
**Elementos Cartográficos**

|                                                                                                                                                  |
|--------------------------------------------------------------------------------------------------------------------------------------------------|
| <span style="display:inline-block; width:15px; height:15px; background-color:yellow; border:1px solid black;"></span> Túnel                      |
| <span style="display:inline-block; width:15px; height:15px; background-color:darkorange; border:1px solid black;"></span> Carreteras principales |
| <span style="display:inline-block; width:15px; height:15px; border-bottom:1px solid grey;"></span> Viario local y caminos                        |
| <span style="display:inline-block; width:15px; height:15px; border-bottom:1px dashed black;"></span> Ferrocarril                                 |
| <span style="display:inline-block; width:15px; height:15px; background-color:black; border:1px solid black;"></span> Eje                         |
| <span style="display:inline-block; width:15px; height:15px; border:1px solid black; border-radius:50%;"></span> PP.KK. Inicio-fin                |
| <span style="display:inline-block; width:15px; height:15px; border-bottom:1px solid blue;"></span> Cursos de agua                                |
| <span style="display:inline-block; width:15px; height:15px; border-bottom:1px dashed blue;"></span> Cursos de agua intermitente                  |
| <span style="display:inline-block; width:15px; height:15px; background-color:lightblue; border:1px solid black;"></span> Hidrografía             |
| <span style="display:inline-block; width:15px; height:15px; background-color:lightgreen; border:1px solid black;"></span> Zona verde             |
| <span style="display:inline-block; width:15px; height:15px; border-bottom:1px solid brown;"></span> Curvas de Nivel                              |
| <span style="display:inline-block; width:15px; height:15px; border:1px dashed black;"></span> Límite municipal                                   |





**UNIDAD DE MAPA**  
N-121-A  
(P.K. 5+60 A 68+40)



**Objetivos de Calidad Acústica**

| Tipo de área acústica        | Índices de ruido |                |                |
|------------------------------|------------------|----------------|----------------|
|                              | L <sub>d</sub>   | L <sub>e</sub> | L <sub>n</sub> |
| e Docente/Sanitario/Cultural | 60               | 60             | 50             |
| a Residencial                | 65               | 65             | 55             |
| d Terciario/Turístico        | 70               | 70             | 65             |
| c Recreativo                 | 73               | 73             | 63             |
| b Industrial                 | 75               | 75             | 65             |
| f Infraestructura            | --               | --             | --             |

**LEYENDA TEMÁTICA**

Niveles Sonoros (dBA)

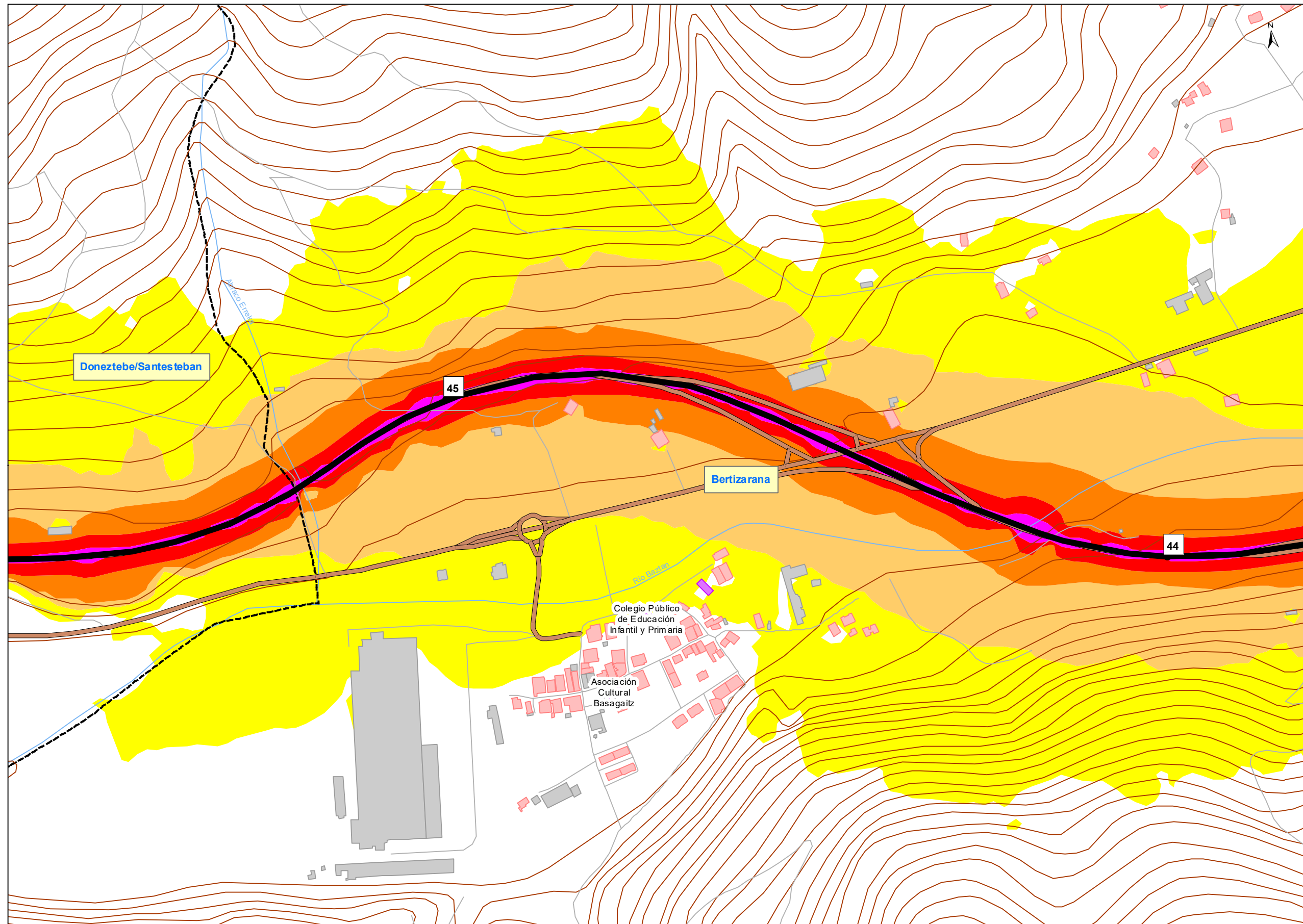
|         |         |
|---------|---------|
| 55 - 60 | 70 - 75 |
| 60 - 65 | > 75    |
| 65 - 70 |         |

**Tipos de edificios**

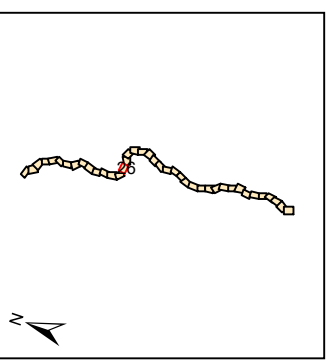
|                                    |
|------------------------------------|
| Usos residencial                   |
| Usos sanitario, docente y cultural |
| Otros usos                         |

**Elementos Cartográficos**

|                             |
|-----------------------------|
| Túnel                       |
| Carreteras principales      |
| Viario local y caminos      |
| Ferrocarril                 |
| Eje                         |
| PP.KK. Inicio-fin           |
| Cursos de agua              |
| Cursos de agua intermitente |
| Hidrografía                 |
| Zona verde                  |
| Curvas de Nivel             |
| Límite municipal            |



**UNIDAD DE MAPA**  
N-121-A  
(P.K. 5+60 A 68+40)



**Objetivos de Calidad Acústica**

| Tipo de área acústica        | Índices de ruido |                |                |
|------------------------------|------------------|----------------|----------------|
|                              | L <sub>d</sub>   | L <sub>e</sub> | L <sub>n</sub> |
| e Docente/Sanitario/Cultural | 60               | 60             | 50             |
| a Residencial                | 65               | 65             | 55             |
| d Terciario/Turístico        | 70               | 70             | 65             |
| c Recreativo                 | 73               | 73             | 63             |
| b Industrial                 | 75               | 75             | 65             |
| f Infraestructura            | --               | --             | --             |

**LEYENDA TEMÁTICA**  
Niveles Sonoros (dBA)

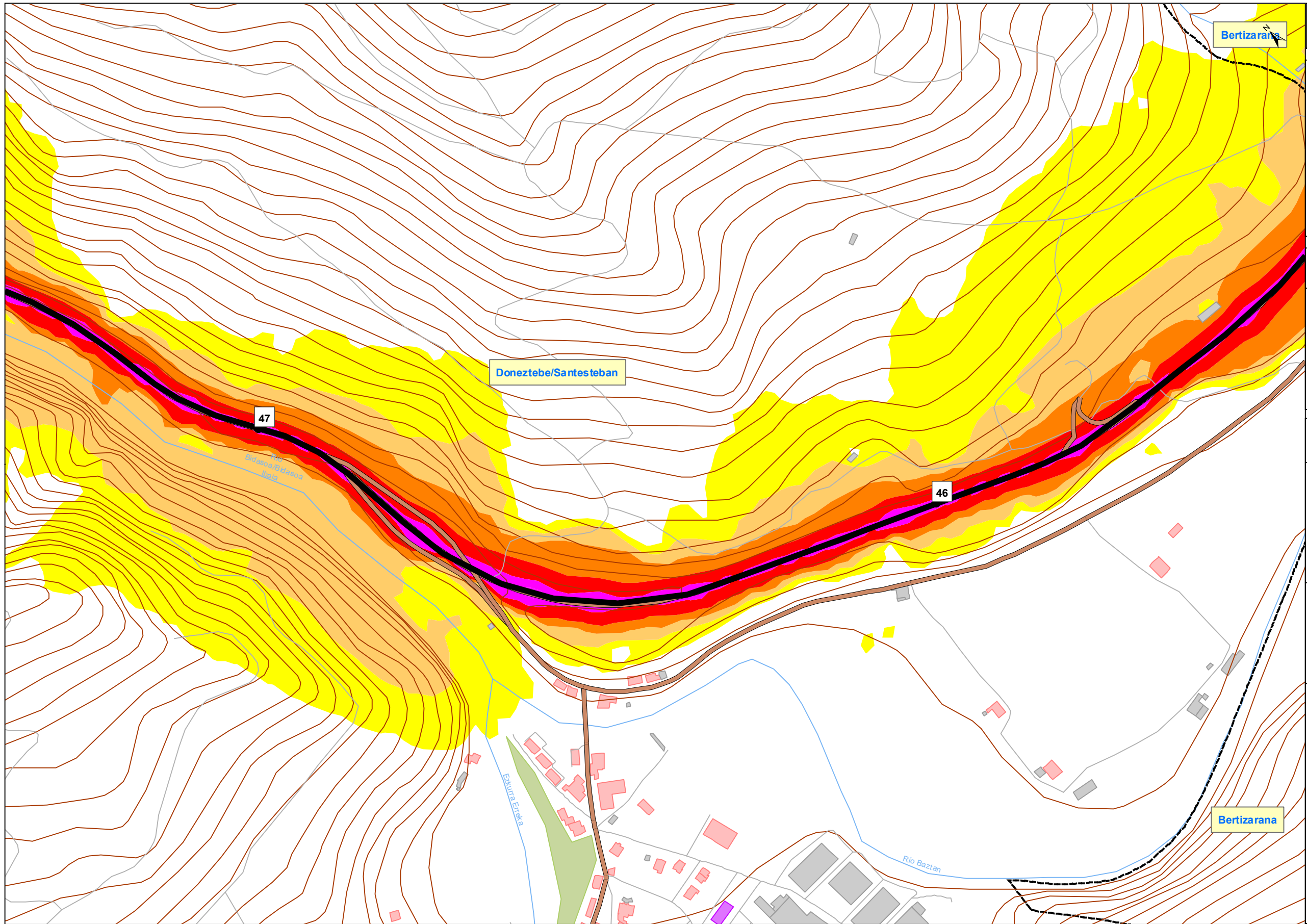
|         |         |
|---------|---------|
| 55 - 60 | 70 - 75 |
| 60 - 65 | > 75    |
| 65 - 70 |         |

**Tipos de edificios**

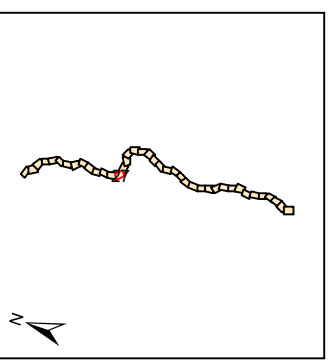
|                                    |
|------------------------------------|
| Usos residencial                   |
| Usos sanitario, docente y cultural |
| Otros usos                         |

**Elementos Cartográficos**

|                             |
|-----------------------------|
| Túnel                       |
| Carreteras principales      |
| Viario local y caminos      |
| Ferrocarril                 |
| Eje                         |
| PP.KK. Inicio-fin           |
| Cursos de agua              |
| Cursos de agua intermitente |
| Hidrografía                 |
| Zona verde                  |
| Curvas de Nivel             |
| Límite municipal            |



UNIDAD DE MAPA  
N-121-A  
(P.K. 5+60 A 68+40)



Objetivos de Calidad Acústica

| Tipo de área acústica        | Índices de ruido |                |                |
|------------------------------|------------------|----------------|----------------|
|                              | L <sub>d</sub>   | L <sub>e</sub> | L <sub>n</sub> |
| e Docente/Sanitario/Cultural | 60               | 60             | 50             |
| a Residencial                | 65               | 65             | 55             |
| d Terciario/Turístico        | 70               | 70             | 65             |
| c Recreativo                 | 73               | 73             | 63             |
| b Industrial                 | 75               | 75             | 65             |
| f Infraestructura            | --               | --             | --             |

LEYENDA TEMÁTICA

Niveles Sonoros (dBA)

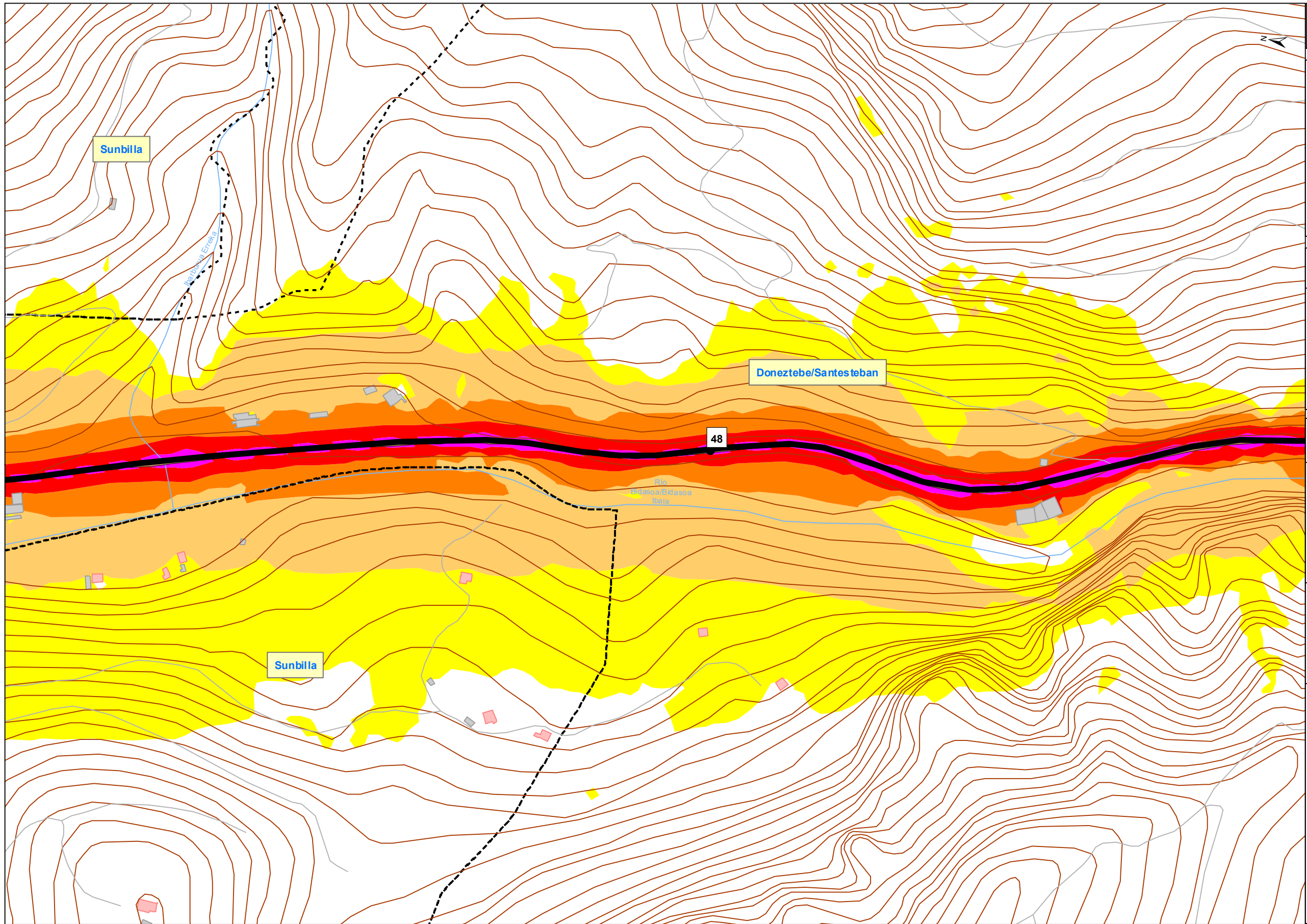
|         |         |
|---------|---------|
| 55 - 60 | 70 - 75 |
| 60 - 65 | > 75    |
| 65 - 70 |         |

Tipos de edificios

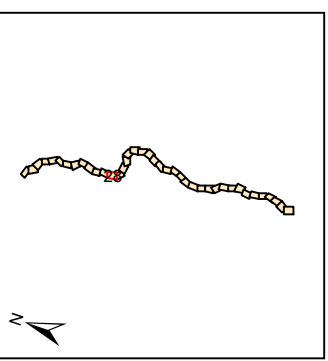
- Uso residencial
- Usos sanitario, docente y cultural
- Otros usos

Elementos Cartográficos

- Túnel
- Carreteras principales
- Viario local y caminos
- Ferrocarril
- Eje
- PP.KK. Inicio-fin
- Cursos de agua
- - - Cursos de agua intermitente
- Hidrografía
- Zona verde
- Curvas de Nivel
- - - Límite municipal



**UNIDAD DE MAPA**  
N-121-A  
(P.K. 5+60 A 68+40)



**Objetivos de Calidad Acústica**

| Tipo de área acústica        | Índices de ruido |                |                |
|------------------------------|------------------|----------------|----------------|
|                              | L <sub>d</sub>   | L <sub>e</sub> | L <sub>n</sub> |
| e Docente/Sanitario/Cultural | 60               | 60             | 50             |
| a Residencial                | 65               | 65             | 55             |
| d Tercario/Turístico         | 70               | 70             | 65             |
| c Recreativo                 | 73               | 73             | 63             |
| b Industrial                 | 75               | 75             | 65             |
| f Infraestructura            | --               | --             | --             |

**LEYENDA TEMÁTICA**

Niveles Sonoros (dBA)

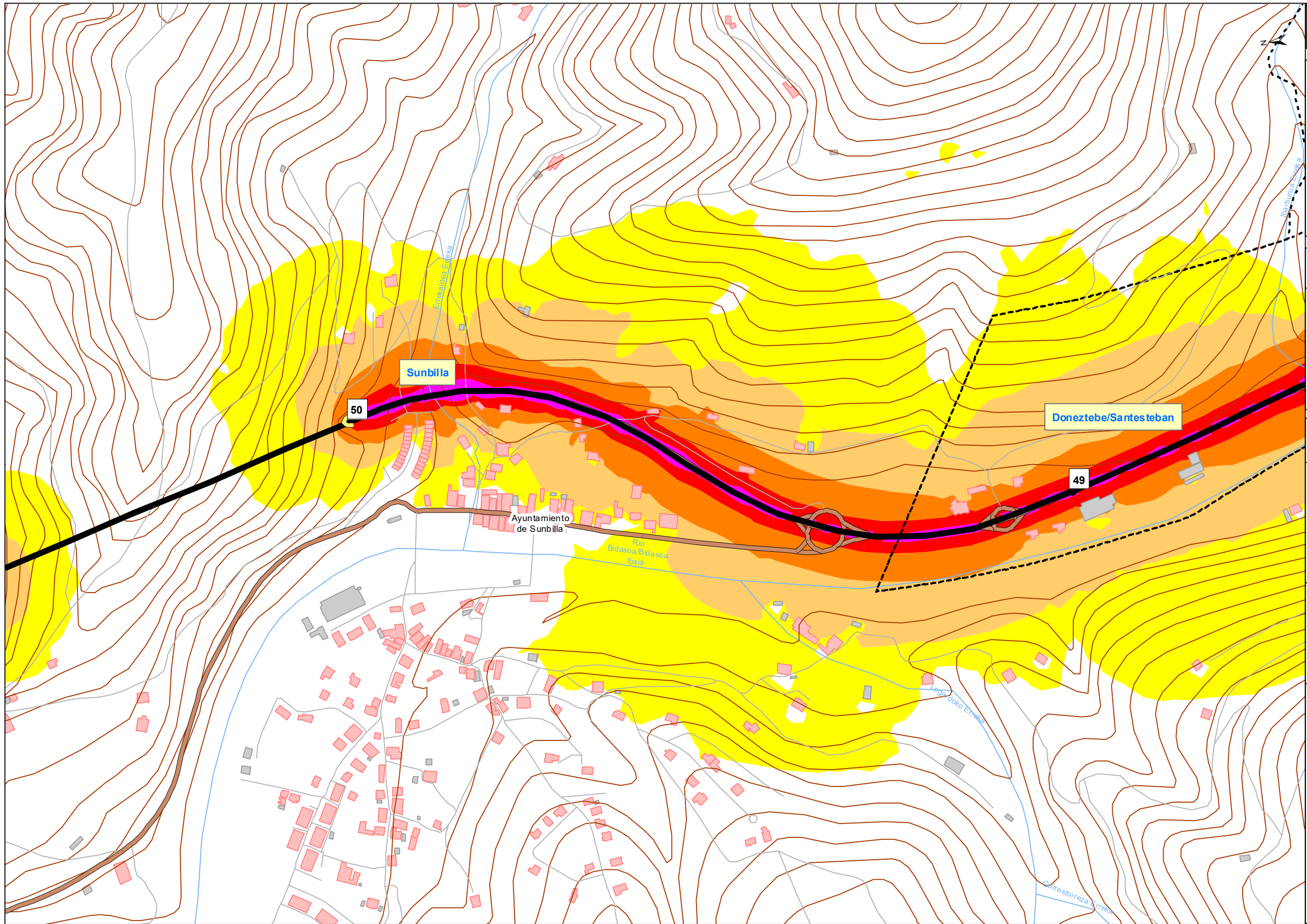
|         |         |
|---------|---------|
| 55 - 60 | 70 - 75 |
| 60 - 65 | > 75    |
| 65 - 70 |         |

**Tipos de edificios**

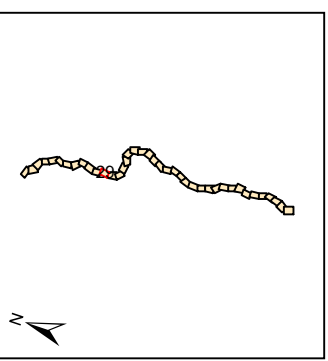
|                                    |
|------------------------------------|
| Uso residencial                    |
| Usos sanitario, docente y cultural |
| Otros usos                         |

**Elementos Cartográficos**

- Túnel
- Carreteras principales
- Viaro local y caminos
- Ferrocarril
- Eje
- PP.KK. Inicio-fin
- Cursos de agua
- Cursos de agua intermitente
- Hidrografía
- Zona verde
- Curvas de Nivel
- Límite municipal



**UNIDAD DE MAPA**  
N-121-A  
(P.K. 5+60 A 68+40)



**Objetivos de Calidad Acústica**

| Tipo de área acústica        | Indices de ruido |                |                |
|------------------------------|------------------|----------------|----------------|
|                              | L <sub>d</sub>   | L <sub>e</sub> | L <sub>n</sub> |
| e Docente/Sanitario/Cultural | 60               | 60             | 50             |
| a Residencial                | 65               | 65             | 55             |
| d Terciano/Turístico         | 70               | 70             | 65             |
| c Recreativo                 | 73               | 73             | 63             |
| b Industrial                 | 75               | 75             | 65             |
| f Infraestructura            | --               | --             | --             |

**LEYENDA TEMÁTICA**

**Niveles Sonoros (dBA)**

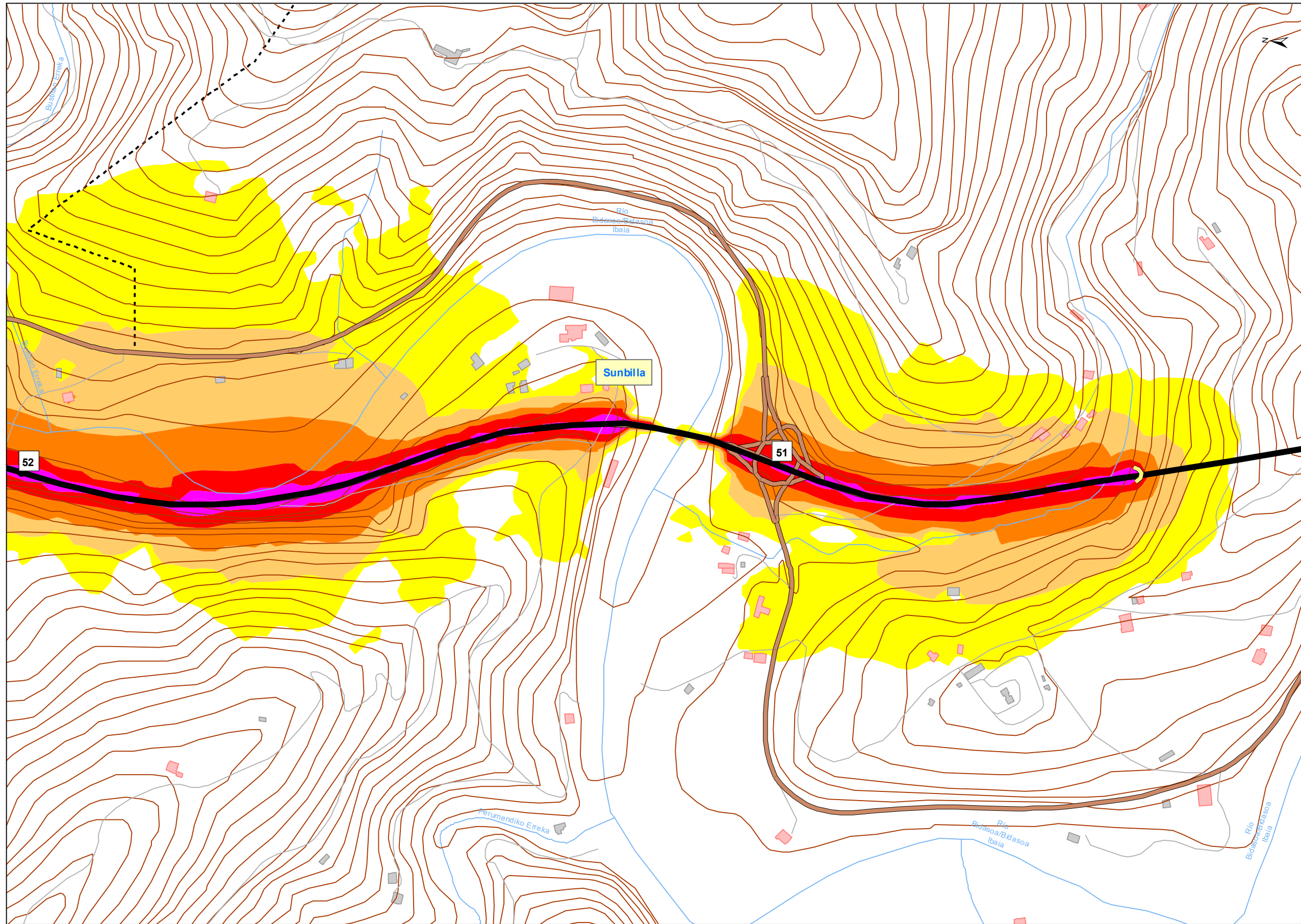
|         |         |
|---------|---------|
| 55 - 60 | 70 - 75 |
| 60 - 65 | > 75    |
| 65 - 70 |         |

**Tipos de edificios**

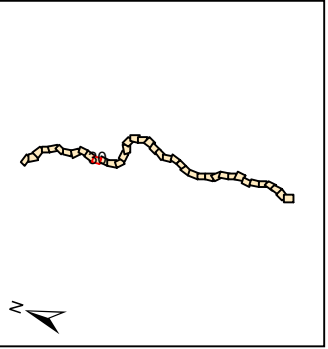
|                                    |
|------------------------------------|
| Usos residencial                   |
| Usos sanitario, docente y cultural |
| Otros usos                         |

**Elementos Cartográficos**

- Túnel
- Carreteras principales
- Viario local y caminos
- Ferrocarril
- Eje
- PP.KK. Inicio-fin
- Cursos de agua
- Cursos de agua intermitente
- Hidrografía
- Zona verde
- Curvas de Nivel
- Límite municipal



**UNIDAD DE MAPA**  
N-121-A  
(P.K. 5+60 A 68+40)



**Objetivos de Calidad Acústica**

| Tipo de área acústica        | Índices de ruido |                |                |
|------------------------------|------------------|----------------|----------------|
|                              | L <sub>d</sub>   | L <sub>e</sub> | L <sub>n</sub> |
| e Docente/Sanitario/Cultural | 60               | 60             | 50             |
| a Residencial                | 65               | 65             | 55             |
| d Terciano/Turístico         | 70               | 70             | 65             |
| c Recreativo                 | 73               | 73             | 63             |
| b Industrial                 | 75               | 75             | 65             |
| f Infraestructura            | --               | --             | --             |

**LEYENDA TEMÁTICA**

**Niveles Sonoros (dBa)**

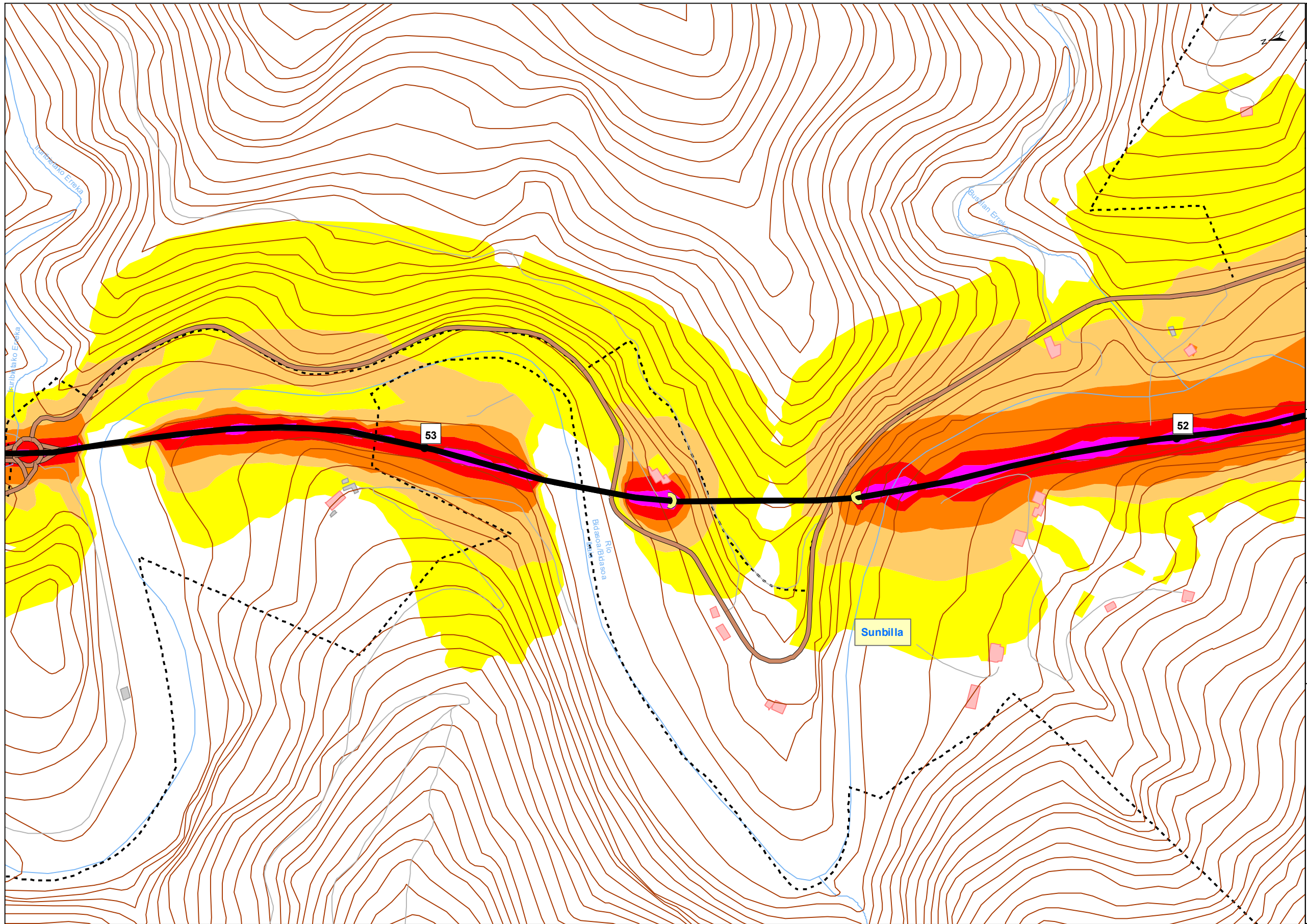
|         |         |
|---------|---------|
| 55 - 60 | 70 - 75 |
| 60 - 65 | > 75    |
| 65 - 70 |         |

**Tipos de edificios**

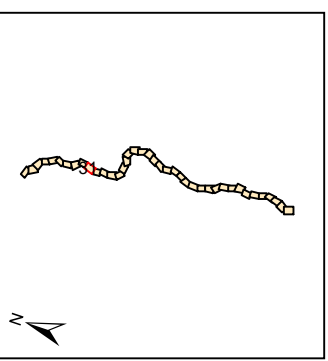
|                                    |
|------------------------------------|
| Uso residencial                    |
| Usos sanitario, docente y cultural |
| Otros usos                         |

**Elementos Cartográficos**

|                             |
|-----------------------------|
| Túnel                       |
| Carreteras principales      |
| Viario local y caminos      |
| Ferrocarril                 |
| Eje                         |
| PP.KK. Inicio-fin           |
| Cursos de agua              |
| Cursos de agua intermitente |
| Hidrografía                 |
| Zona verde                  |
| Curvas de Nivel             |
| Límite municipal            |



**UNIDAD DE MAPA**  
N-121-A  
(P.K. 5+60 A 68+40)



**Objetivos de Calidad Acústica**

| Tipo de área acústica        | Índices de ruido |                |                |
|------------------------------|------------------|----------------|----------------|
|                              | L <sub>d</sub>   | L <sub>e</sub> | L <sub>n</sub> |
| e Docente/Sanitario/Cultural | 60               | 60             | 50             |
| a Residencial                | 65               | 65             | 55             |
| d Terciario/Turístico        | 70               | 70             | 65             |
| c Recreativo                 | 73               | 73             | 63             |
| b Industrial                 | 75               | 75             | 65             |
| f Infraestructura            | --               | --             | --             |

**LEYENDA TEMÁTICA**

Niveles Sonoros (dBA)

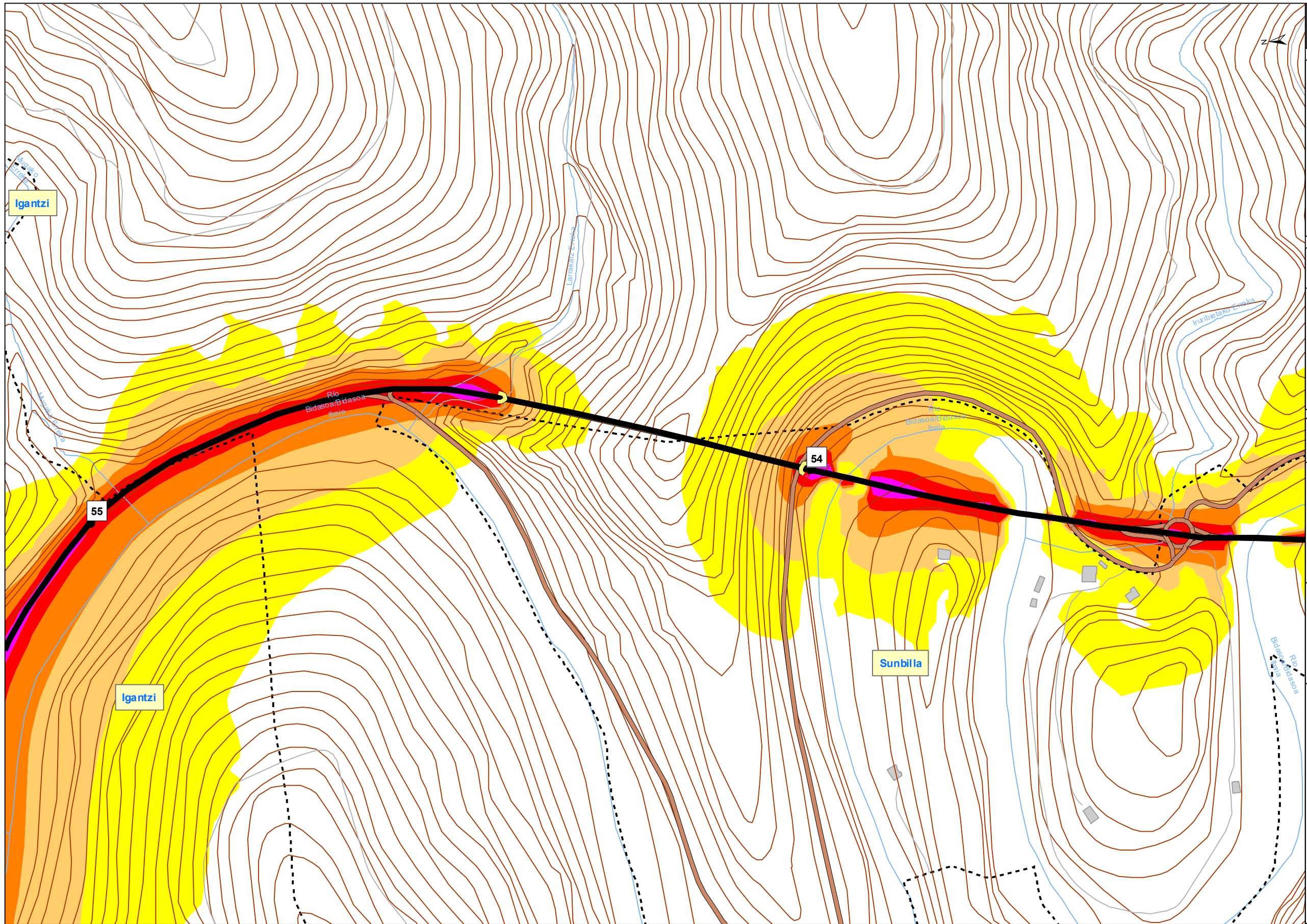
|         |         |
|---------|---------|
| 55 - 60 | 70 - 75 |
| 60 - 65 | > 75    |
| 65 - 70 |         |

**Tipos de edificios**

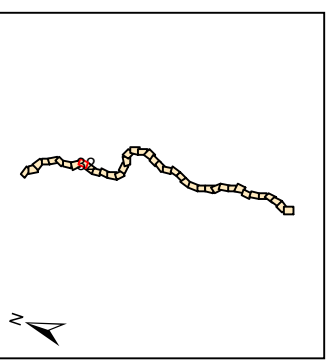
|                                    |
|------------------------------------|
| Uso residencial                    |
| Usos sanitario, docente y cultural |
| Otros usos                         |

**Elementos Cartográficos**

- Túnel
- Carreteras principales
- Viario local y caminos
- Ferrocarril
- Eje
- PP.KK. Inicio-fin
- Cursos de agua
- Cursos de agua intermitente
- Hidrografía
- Zona verde
- Curvas de Nivel
- Límite municipal



**UNIDAD DE MAPA**  
N-121-A  
(P.K. 5+60A68+40)



**Objetivos de Calidad Acústica**

| Tipo de área acústica        | Índices de ruido |                |                |
|------------------------------|------------------|----------------|----------------|
|                              | L <sub>d</sub>   | L <sub>e</sub> | L <sub>n</sub> |
| e Docente/Sanitario/Cultural | 60               | 60             | 50             |
| a Residencial                | 65               | 65             | 55             |
| d Terciario/Turístico        | 70               | 70             | 65             |
| c Recreativo                 | 73               | 73             | 63             |
| b Industrial                 | 75               | 75             | 65             |
| f Infraestructura            | --               | --             | --             |

**LEYENDA TEMÁTICA**

**Niveles Sonoros (dBA)**

|         |         |
|---------|---------|
| 55 - 60 | 70 - 75 |
| 60 - 65 | > 75    |
| 65 - 70 |         |

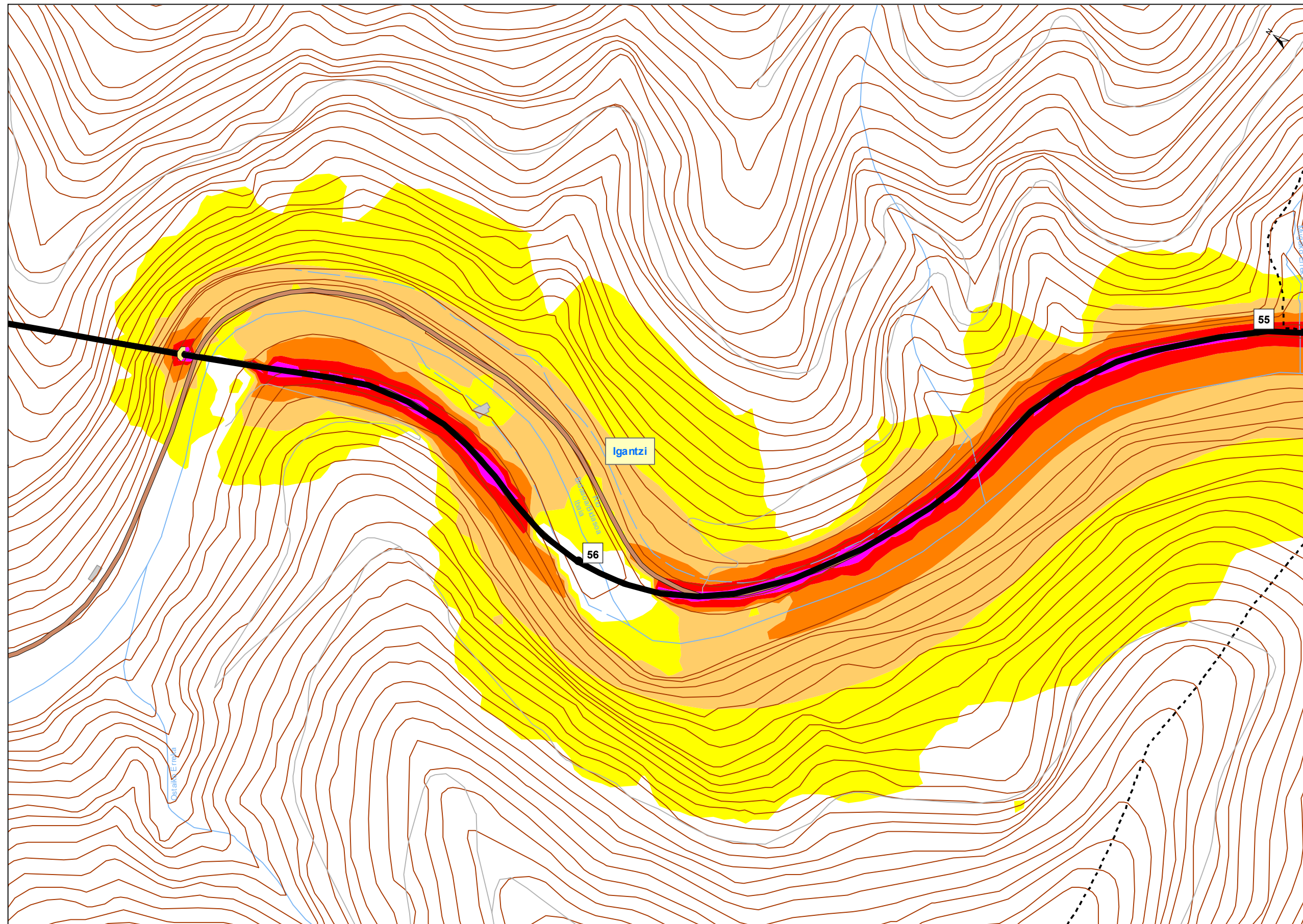
**Tipos de edificios**

|                                    |
|------------------------------------|
| Uso residencial                    |
| Usos sanitario, docente y cultural |
| Otros usos                         |

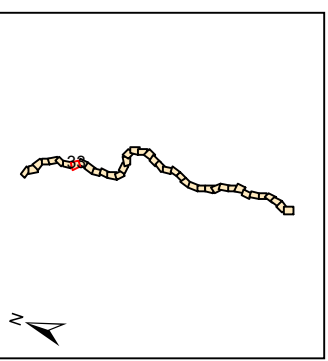
**Elementos Cartográficos**

- Túnel
- Carreteras principales
- Viario local y caminos
- Ferrocarril
- Eje
- PP.KK. Inicio-fin
- Cursos de agua
- Cursos de agua intermitente
- Hidrografía
- Zona verde
- Curvas de Nivel
- Límite municipal





**UNIDAD DE MAPA**  
N-121-A  
(P.K. 5+60 A 68+40)



**Objetivos de Calidad Acústica**

| Tipo de área acústica        | Indices de ruido |                |                |
|------------------------------|------------------|----------------|----------------|
|                              | L <sub>d</sub>   | L <sub>e</sub> | L <sub>n</sub> |
| e Docente/Sanitario/Cultural | 60               | 60             | 50             |
| a Residencial                | 65               | 65             | 55             |
| d Terciario/Turístico        | 70               | 70             | 65             |
| c Recreativo                 | 73               | 73             | 63             |
| b Industrial                 | 75               | 75             | 65             |
| f Infraestructura            | --               | --             | --             |

**LEYENDA TEMÁTICA**

**Niveles Sonoros (dBA)**

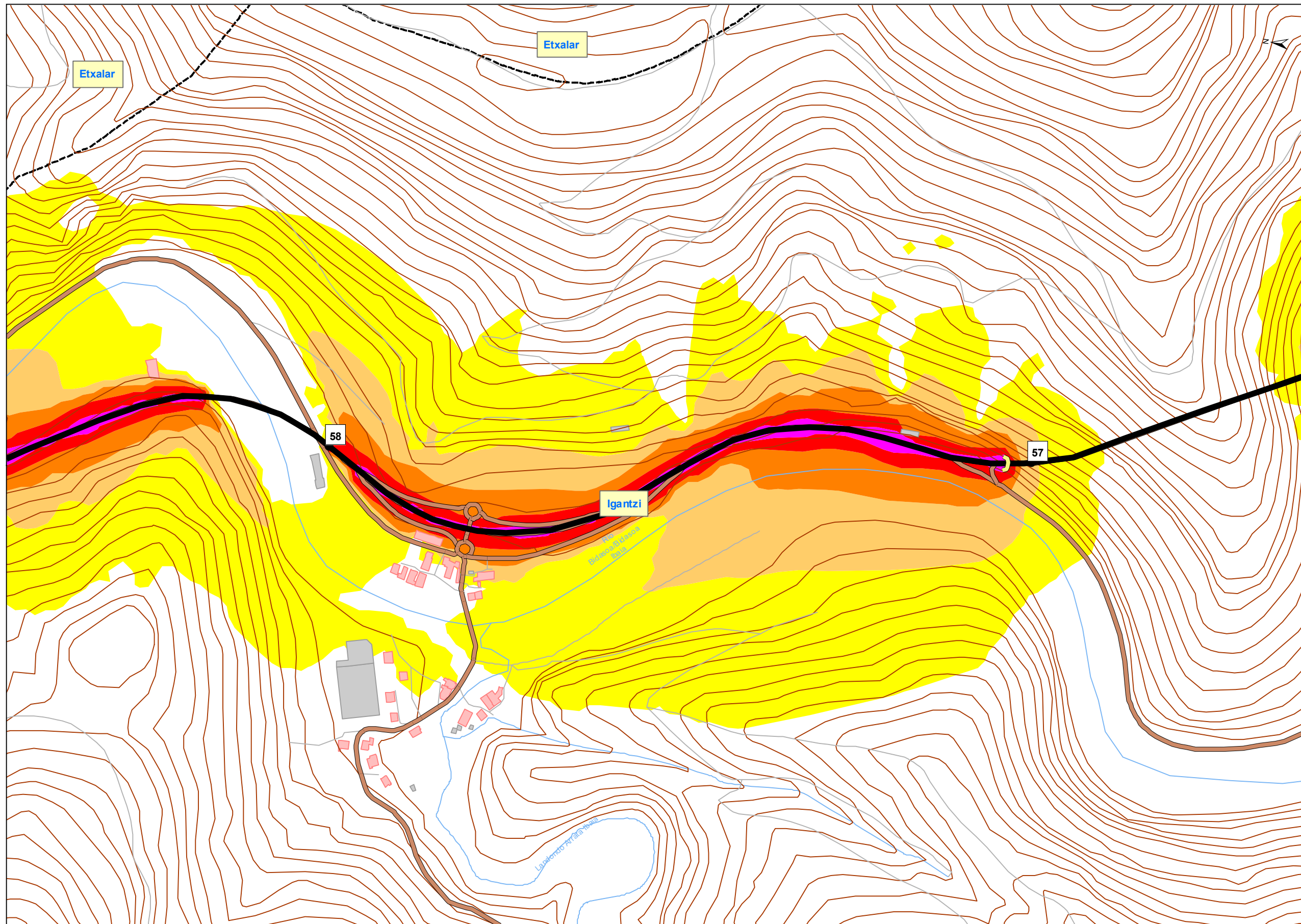
|         |         |
|---------|---------|
| 55 - 60 | 70 - 75 |
| 60 - 65 | > 75    |
| 65 - 70 |         |

**Tipos de edificios**

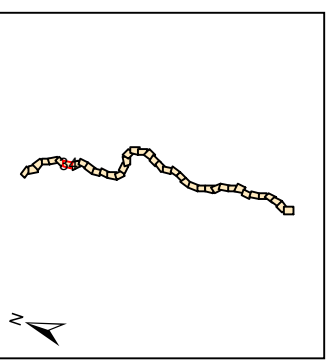
|                                    |
|------------------------------------|
| Usos residencial                   |
| Usos sanitario, docente y cultural |
| Otros usos                         |

**Elementos Cartográficos**

- Túnel
- Carreteras principales
- Viario local y caminos
- Ferrocarril
- Eje
- PP.KK. Inicio-fin
- Cursos de agua
- Cursos de agua intermitente
- Hidrografía
- Zona verde
- Curvas de Nivel
- Límite municipal



**UNIDAD DE MAPA**  
N-121-A  
(P.K. 5+60 A 68+40)



**Objetivos de Calidad Acústica**

| Tipo de área acústica        | Índices de ruido |                |                |
|------------------------------|------------------|----------------|----------------|
|                              | L <sub>d</sub>   | L <sub>e</sub> | L <sub>n</sub> |
| e Docente/Sanitario/Cultural | 60               | 60             | 50             |
| a Residencial                | 65               | 65             | 55             |
| d Terciario/Turístico        | 70               | 70             | 65             |
| c Recreativo                 | 73               | 73             | 63             |
| b Industrial                 | 75               | 75             | 65             |
| f Infraestructura            | --               | --             | --             |

**LEYENDA TEMÁTICA**  
Niveles Sonoros (dBA)

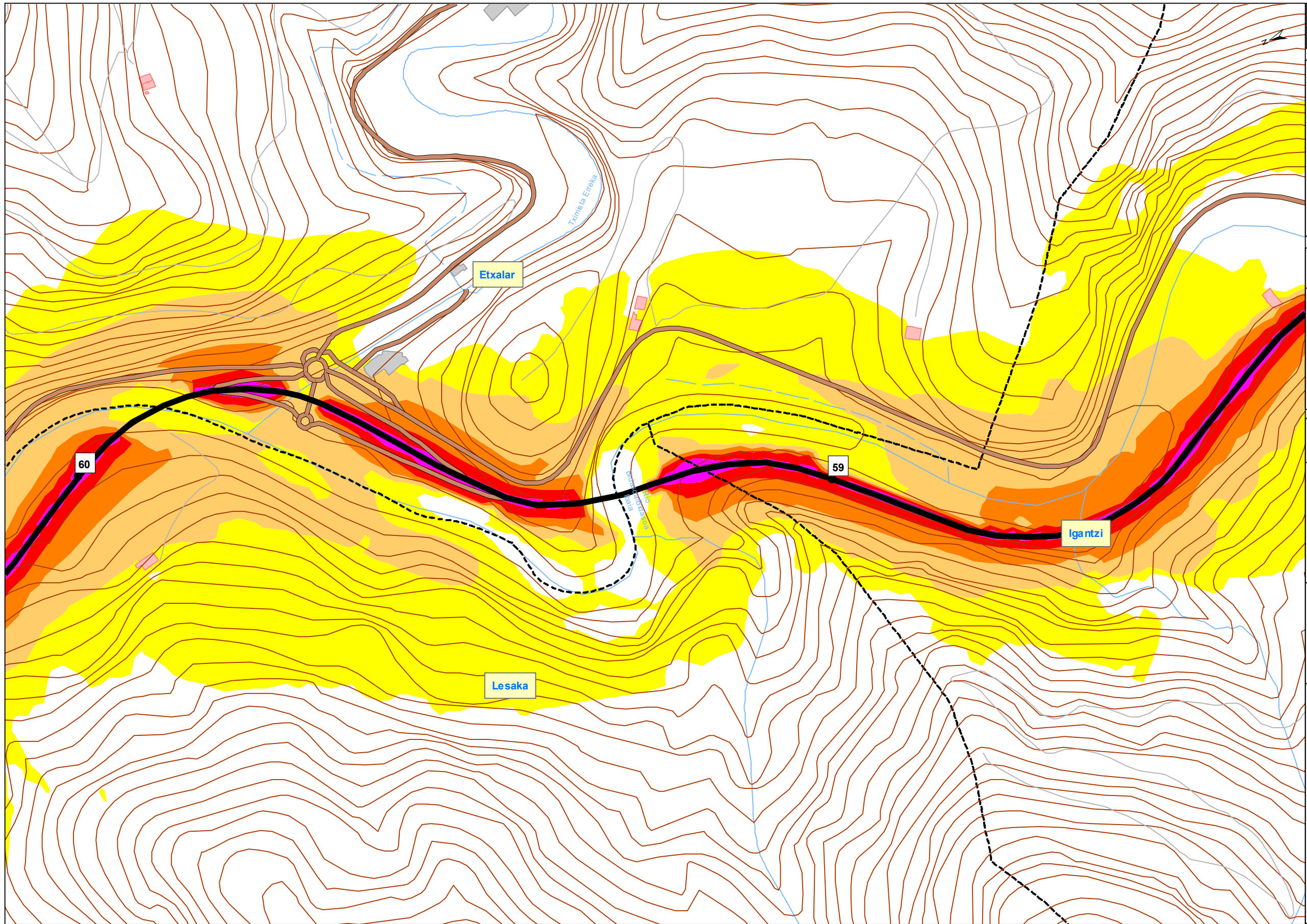
|                                                                                                                                    |                                                                                                                             |
|------------------------------------------------------------------------------------------------------------------------------------|-----------------------------------------------------------------------------------------------------------------------------|
| <span style="display:inline-block; width:15px; height:15px; background-color:yellow; border:1px solid black;"></span> 55 - 60      | <span style="display:inline-block; width:15px; height:15px; background-color:red; border:1px solid black;"></span> 70 - 75  |
| <span style="display:inline-block; width:15px; height:15px; background-color:orange; border:1px solid black;"></span> 60 - 65      | <span style="display:inline-block; width:15px; height:15px; background-color:magenta; border:1px solid black;"></span> > 75 |
| <span style="display:inline-block; width:15px; height:15px; background-color:lightorange; border:1px solid black;"></span> 65 - 70 |                                                                                                                             |

**Tipos de edificios**

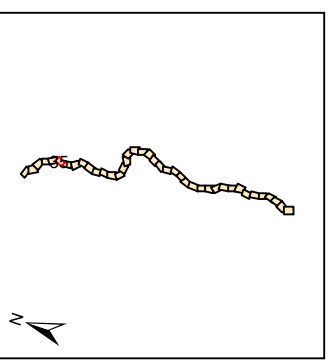
|                                                                                                                                                          |
|----------------------------------------------------------------------------------------------------------------------------------------------------------|
| <span style="display:inline-block; width:15px; height:15px; background-color:pink; border:1px solid black;"></span> Uso residencial                      |
| <span style="display:inline-block; width:15px; height:15px; background-color:purple; border:1px solid black;"></span> Usos sanitario, docente y cultural |
| <span style="display:inline-block; width:15px; height:15px; background-color:grey; border:1px solid black;"></span> Otros usos                           |

**Elementos Cartográficos**

|                                                                                                                                             |
|---------------------------------------------------------------------------------------------------------------------------------------------|
| <span style="display:inline-block; width:15px; height:15px; background-color:yellow; border:1px solid black;"></span> Túnel                 |
| <span style="display:inline-block; width:15px; height:15px; background-color:brown; border:1px solid black;"></span> Carreteras principales |
| <span style="display:inline-block; width:15px; height:15px; border-bottom:1px solid grey;"></span> Viario local y caminos                   |
| <span style="display:inline-block; width:15px; height:15px; border-bottom:1px dashed black;"></span> Ferrocarril                            |
| <span style="display:inline-block; width:15px; height:15px; background-color:black; border:1px solid black;"></span> Eje                    |
| <span style="display:inline-block; width:15px; height:15px; border:1px solid black; border-radius:50%;"></span> PP.KK. Inicio-fin           |
| <span style="display:inline-block; width:15px; height:15px; background-color:lightblue; border:1px solid black;"></span> Cursos de agua     |
| <span style="display:inline-block; width:15px; height:15px; border-bottom:1px dashed blue;"></span> Cursos de agua intermitente             |
| <span style="display:inline-block; width:15px; height:15px; background-color:blue; border:1px solid black;"></span> Hidrografía             |
| <span style="display:inline-block; width:15px; height:15px; background-color:lightgreen; border:1px solid black;"></span> Zona verde        |
| <span style="display:inline-block; width:15px; height:15px; border-bottom:1px solid brown;"></span> Curvas de Nivel                         |
| <span style="display:inline-block; width:15px; height:15px; border-bottom:1px dashed black;"></span> Límite municipal                       |



**UNIDAD DE MAPA**  
N-121-A  
(P.K. 5+60 A 68+40)



**Objetivos de Calidad Acústica**

| Tipo de área acústica        | Índices de ruido |                |                |
|------------------------------|------------------|----------------|----------------|
|                              | L <sub>d</sub>   | L <sub>e</sub> | L <sub>n</sub> |
| e Docente/Sanitario/Cultural | 60               | 60             | 50             |
| a Residencial                | 65               | 65             | 55             |
| d Terciario/Turístico        | 70               | 70             | 65             |
| c Recreativo                 | 73               | 73             | 63             |
| b Industrial                 | 75               | 75             | 65             |
| f Infraestructura            | --               | --             | --             |

**LEYENDA TEMÁTICA**

**Niveles Sonoros (dBA)**

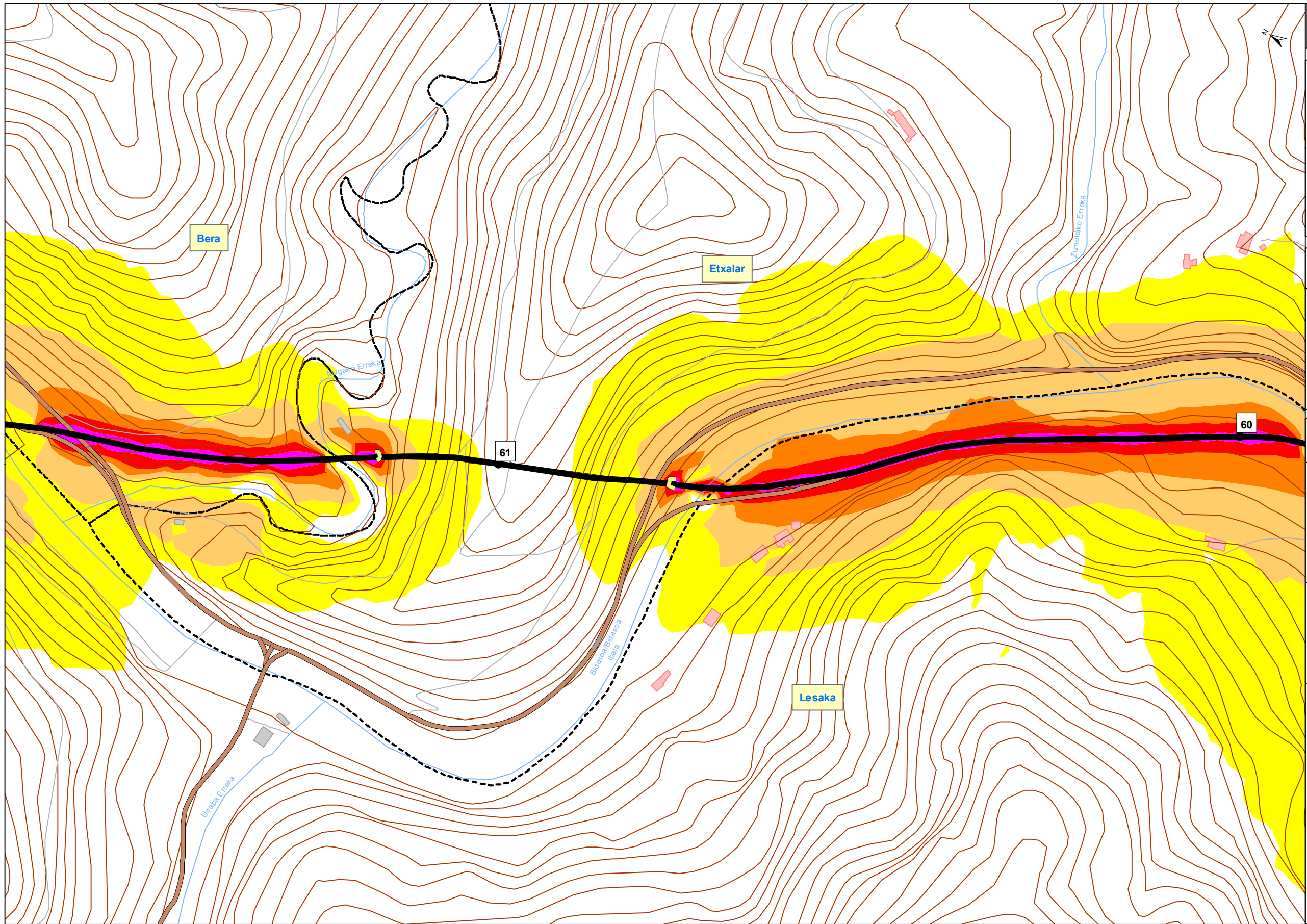
|         |         |
|---------|---------|
| 55 - 60 | 70 - 75 |
| 60 - 65 | > 75    |
| 65 - 70 |         |

**Tipos de edificios**

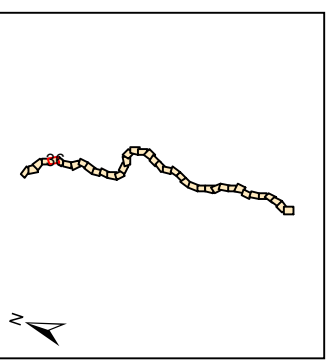
|                                    |
|------------------------------------|
| Usos residencial                   |
| Usos sanitario, docente y cultural |
| Otros usos                         |

**Elementos Cartográficos**

- Túnel
- Carreteras principales
- Viaro local y caminos
- Ferrocarril
- Eje
- PP.KK. Inicio-fin
- Cursos de agua
- Cursos de agua intermitente
- Hidrografía
- Zona verde
- Curvas de Nivel
- Límite municipal



**UNIDAD DE MAPA**  
N-121-A  
(P.K. 5+60 A 68+40)



**Objetivos de Calidad Acústica**

| Tipo de área acústica        | Índices de ruido |                |                |
|------------------------------|------------------|----------------|----------------|
|                              | L <sub>d</sub>   | L <sub>e</sub> | L <sub>n</sub> |
| e Docente/Sanitario/Cultural | 60               | 60             | 50             |
| a Residencial                | 65               | 65             | 55             |
| d Terciario/Turístico        | 70               | 70             | 65             |
| c Recreativo                 | 73               | 73             | 63             |
| b Industrial                 | 75               | 75             | 65             |
| f Infraestructura            | --               | --             | --             |

**LEYENDA TEMÁTICA**

Niveles Sonoros (dBA)

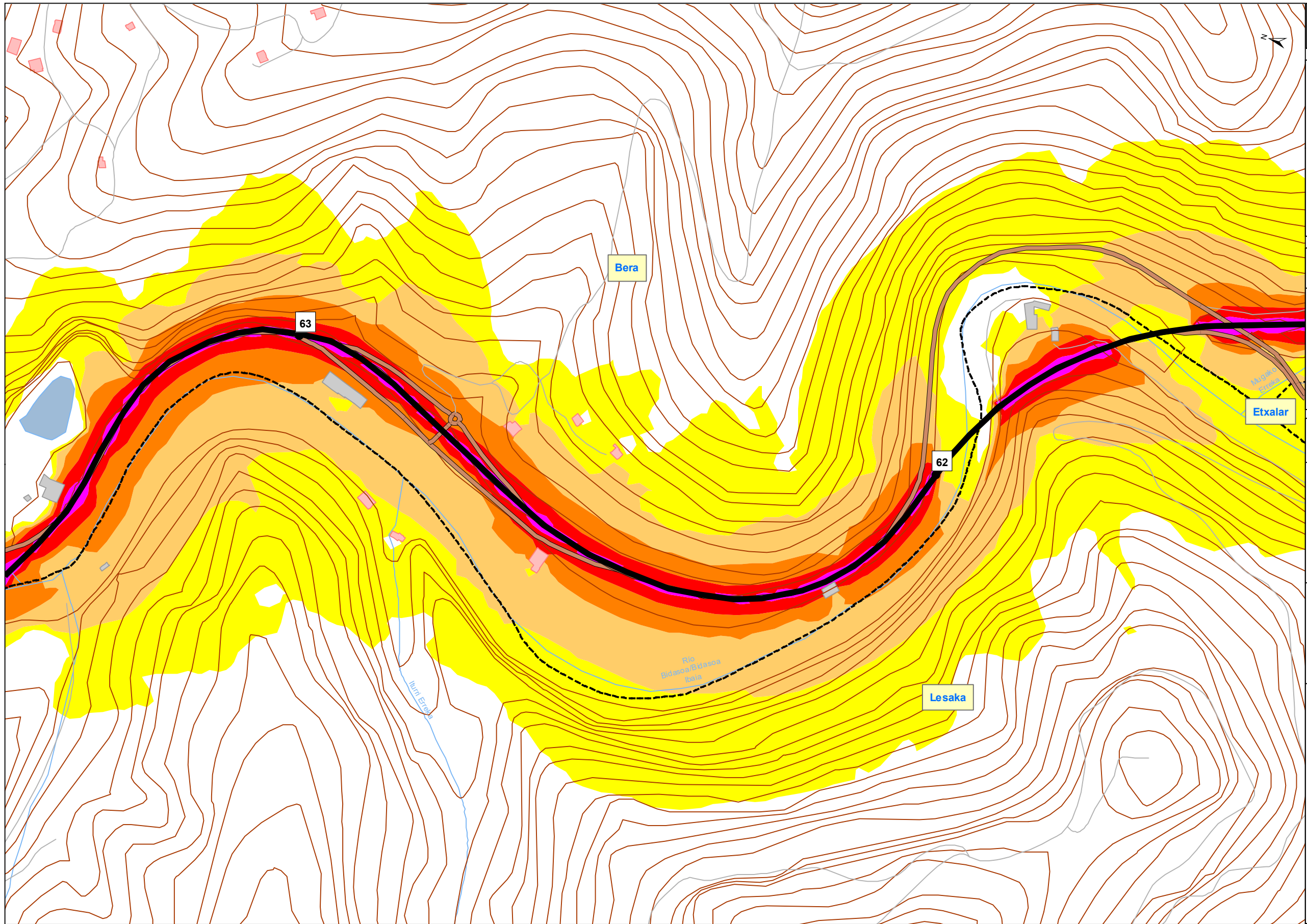
|         |         |
|---------|---------|
| 55 - 60 | 70 - 75 |
| 60 - 65 | > 75    |
| 65 - 70 |         |

**Tipos de edificios**

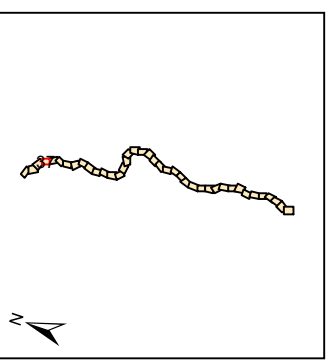
|                                    |
|------------------------------------|
| Usos residenciales                 |
| Usos sanitario, docente y cultural |
| Otros usos                         |

**Elementos Cartográficos**

|                             |
|-----------------------------|
| Túnel                       |
| Carreteras principales      |
| Viario local y caminos      |
| Ferrocarril                 |
| Eje                         |
| PP.KK. Inicio-fin           |
| Cursos de agua              |
| Cursos de agua intermitente |
| Hidrografía                 |
| Zona verde                  |
| Curvas de Nivel             |
| Límite municipal            |



**UNIDAD DE MAPA**  
N-121-A  
(P.K. 5+60 A 68+40)



**Objetivos de Calidad Acústica**

| Tipo de área acústica        | Índices de ruido |                |                |
|------------------------------|------------------|----------------|----------------|
|                              | L <sub>d</sub>   | L <sub>e</sub> | L <sub>n</sub> |
| e Docente/Sanitario/Cultural | 60               | 60             | 50             |
| a Residencial                | 65               | 65             | 55             |
| d Terciario/Turístico        | 70               | 70             | 65             |
| c Recreativo                 | 73               | 73             | 63             |
| b Industrial                 | 75               | 75             | 65             |
| f Infraestructura            | --               | --             | --             |

**LEYENDA TEMÁTICA**

Niveles Sonoros (dBA)

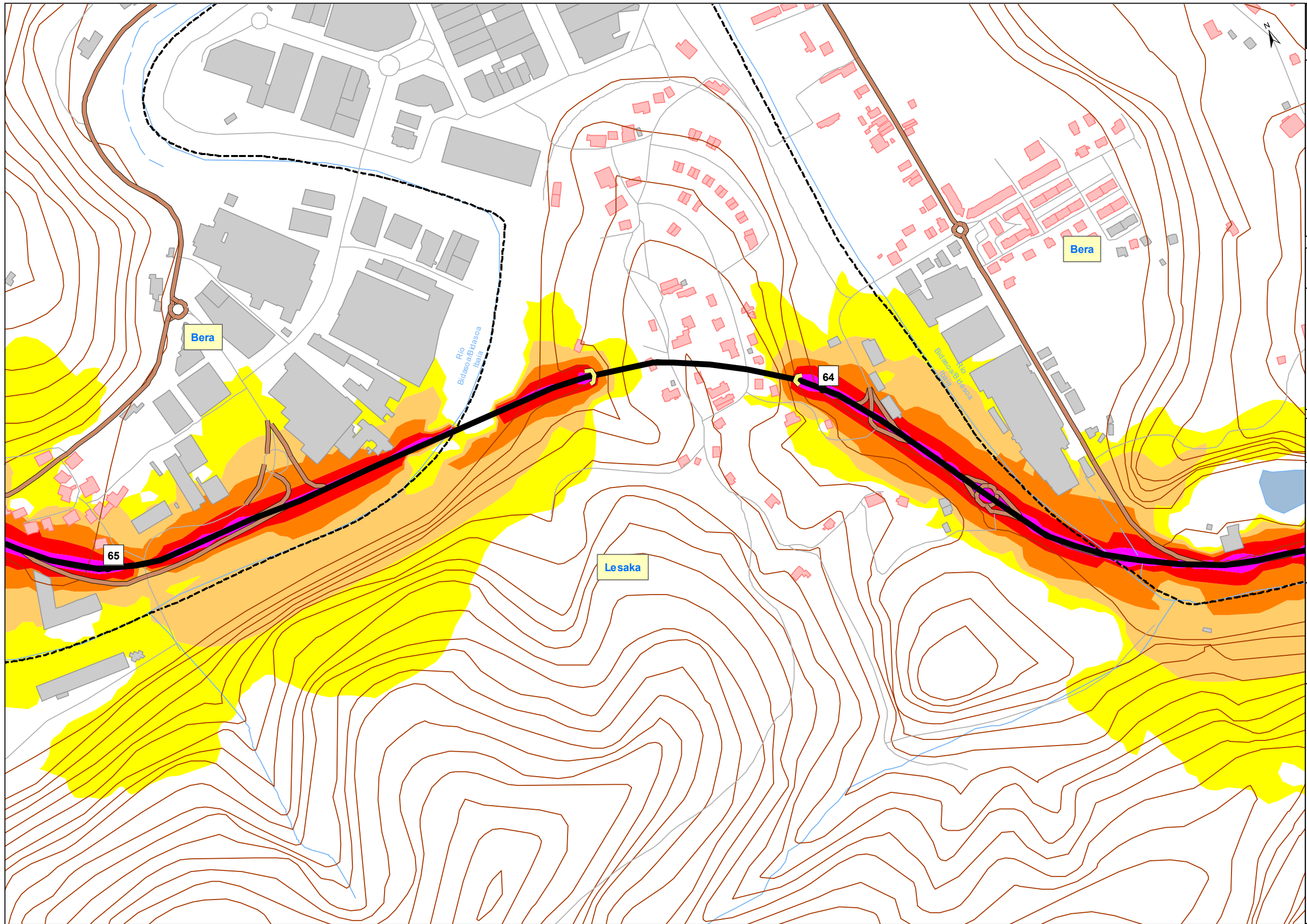
|         |         |
|---------|---------|
| 55 - 60 | 70 - 75 |
| 60 - 65 | > 75    |
| 65 - 70 |         |

**Tipos de edificios**

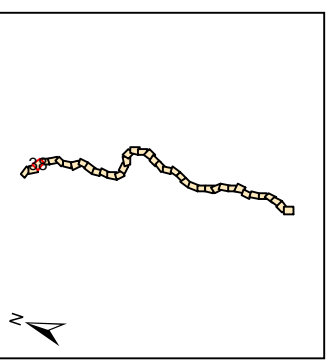
|                                    |
|------------------------------------|
| Uso residencial                    |
| Usos sanitario, docente y cultural |
| Otros usos                         |

**Elementos Cartográficos**

|                             |
|-----------------------------|
| Túnel                       |
| Carreteras principales      |
| Viario local y caminos      |
| Ferrocarril                 |
| Eje                         |
| PP.KK. Inicio-fin           |
| Cursos de agua              |
| Cursos de agua intermitente |
| Hidrografía                 |
| Zona verde                  |
| Curvas de Nivel             |
| Límite municipal            |



**UNIDAD DE MAPA**  
N-121-A  
(P.K. 5+60 A 68+40)



**Objetivos de Calidad Acústica**

| Tipo de área acústica        | Índices de ruido |                |                |
|------------------------------|------------------|----------------|----------------|
|                              | L <sub>d</sub>   | L <sub>e</sub> | L <sub>n</sub> |
| e Docente/Sanitario/Cultural | 60               | 60             | 50             |
| a Residencial                | 65               | 65             | 55             |
| d Terciario/Turístico        | 70               | 70             | 65             |
| c Recreativo                 | 73               | 73             | 63             |
| b Industrial                 | 75               | 75             | 65             |
| f Infraestructura            | --               | --             | --             |

**LEYENDA TEMÁTICA**

**Niveles Sonoros (dBA)**

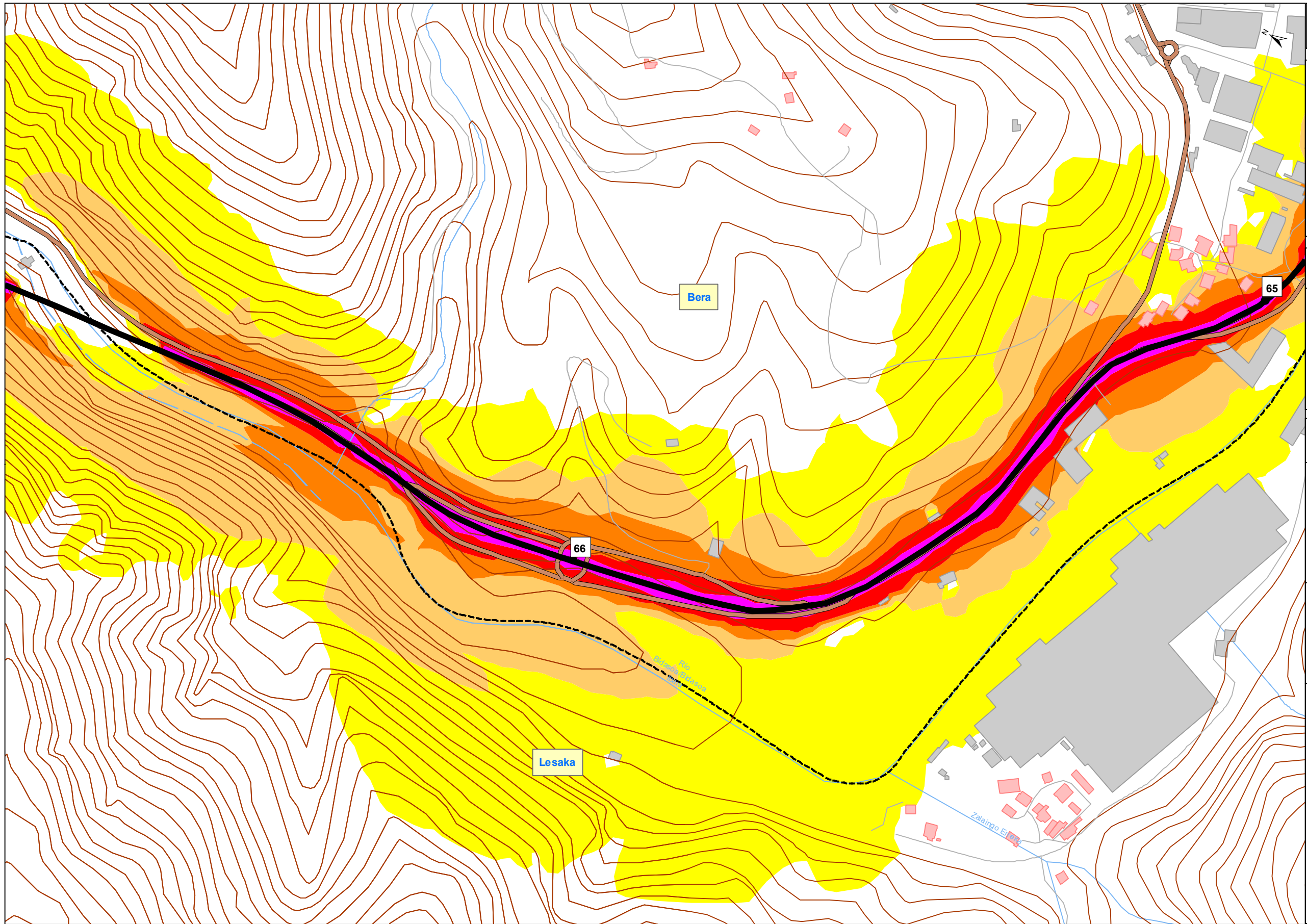
|         |         |
|---------|---------|
| 55 - 60 | 70 - 75 |
| 60 - 65 | > 75    |
| 65 - 70 |         |

**Tipos de edificios**

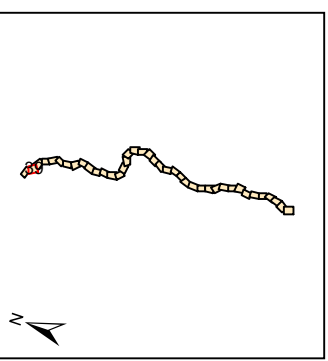
|                                    |
|------------------------------------|
| Usos residencial                   |
| Usos sanitario, docente y cultural |
| Otros usos                         |

**Elementos Cartográficos**

|                             |
|-----------------------------|
| Túnel                       |
| Carreteras principales      |
| Viario local y caminos      |
| Ferrocarril                 |
| Eje                         |
| PP.KK. Inicio-fin           |
| Cursos de agua              |
| Cursos de agua intermitente |
| Hidrografía                 |
| Zona verde                  |
| Curvas de Nivel             |
| Límite municipal            |



**UNIDAD DE MAPA**  
N-121-A  
(P.K. 5+60 A 68+40)



**Objetivos de Calidad Acústica**

| Tipo de área acústica        | Índices de ruido |                |                |
|------------------------------|------------------|----------------|----------------|
|                              | L <sub>d</sub>   | L <sub>e</sub> | L <sub>n</sub> |
| e Docente/Sanitario/Cultural | 60               | 60             | 50             |
| a Residencial                | 65               | 65             | 55             |
| d Terciano/Turístico         | 70               | 70             | 65             |
| c Recreativo                 | 73               | 73             | 63             |
| b Industrial                 | 75               | 75             | 65             |
| f Infraestructura            | --               | --             | --             |

**LEYENDA TEMÁTICA**  
Niveles Sonoros (dBA)

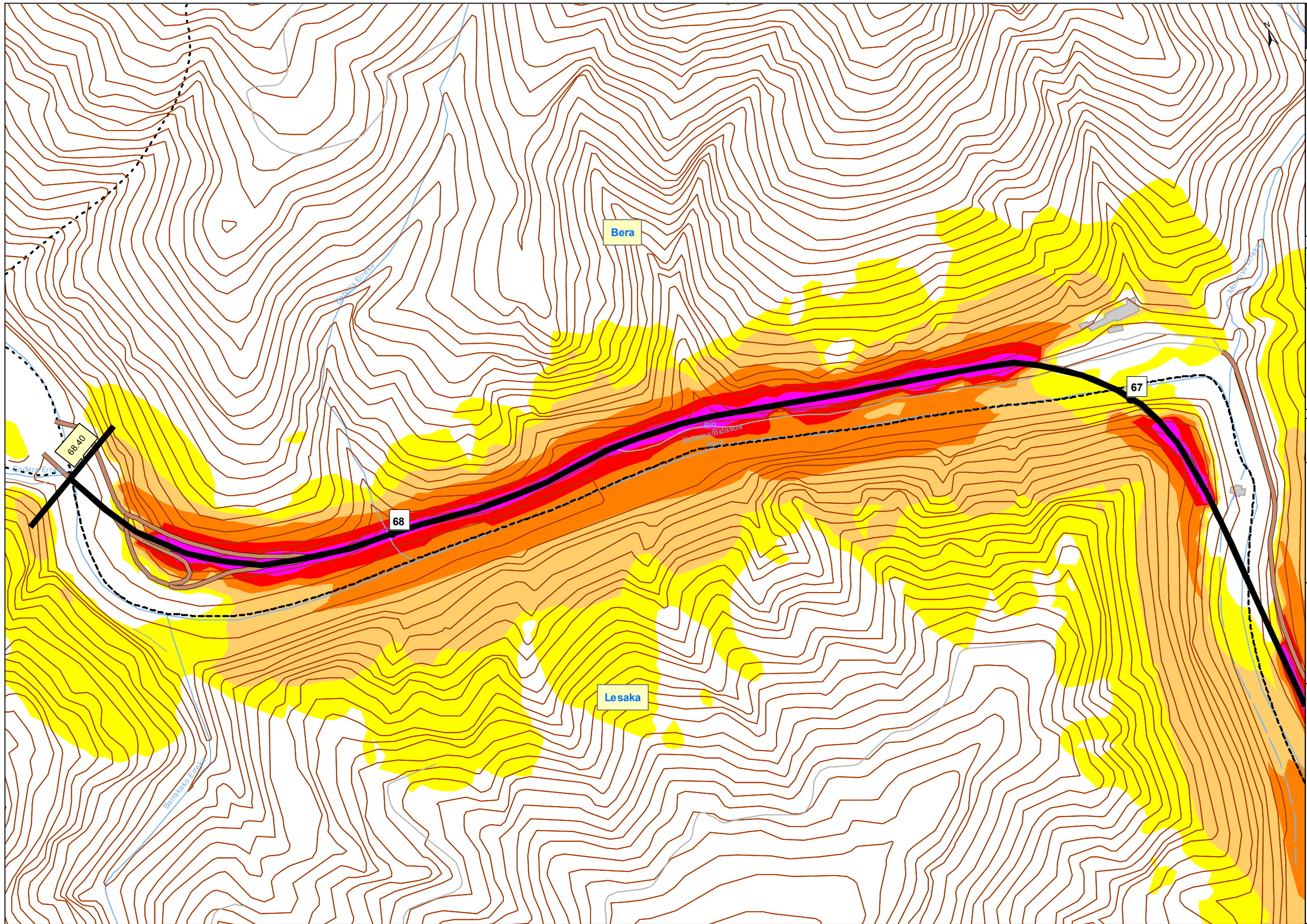
|                                                                                                                                    |                                                                                                                             |
|------------------------------------------------------------------------------------------------------------------------------------|-----------------------------------------------------------------------------------------------------------------------------|
| <span style="display:inline-block; width:15px; height:15px; background-color:yellow; border:1px solid black;"></span> 55 - 60      | <span style="display:inline-block; width:15px; height:15px; background-color:red; border:1px solid black;"></span> 70 - 75  |
| <span style="display:inline-block; width:15px; height:15px; background-color:orange; border:1px solid black;"></span> 60 - 65      | <span style="display:inline-block; width:15px; height:15px; background-color:magenta; border:1px solid black;"></span> > 75 |
| <span style="display:inline-block; width:15px; height:15px; background-color:lightorange; border:1px solid black;"></span> 65 - 70 |                                                                                                                             |

**Tipos de edificios**

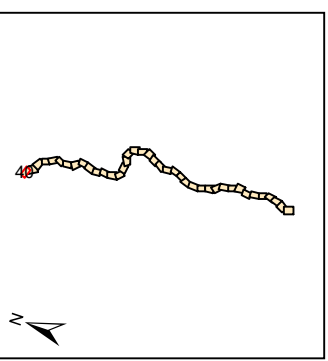
|                                                                                                                                                               |
|---------------------------------------------------------------------------------------------------------------------------------------------------------------|
| <span style="display:inline-block; width:15px; height:15px; background-color:lightpink; border:1px solid black;"></span> Uso residencial                      |
| <span style="display:inline-block; width:15px; height:15px; background-color:lightpurple; border:1px solid black;"></span> Usos sanitario, docente y cultural |
| <span style="display:inline-block; width:15px; height:15px; background-color:lightgrey; border:1px solid black;"></span> Otros usos                           |

**Elementos Cartográficos**

|                                                                                                                                              |
|----------------------------------------------------------------------------------------------------------------------------------------------|
| <span style="display:inline-block; width:15px; height:15px; background-color:yellow; border:1px solid black;"></span> Túnel                  |
| <span style="display:inline-block; width:15px; height:15px; background-color:orange; border:1px solid black;"></span> Carreteras principales |
| <span style="display:inline-block; width:15px; height:15px; border-bottom:1px solid black;"></span> Viario local y caminos                   |
| <span style="display:inline-block; width:15px; height:15px; border-bottom:1px dashed black;"></span> Ferrocarril                             |
| <span style="display:inline-block; width:15px; height:15px; background-color:black; border:1px solid black;"></span> Eje                     |
| <span style="display:inline-block; width:15px; height:15px; border:1px solid black; border-radius:50%;"></span> PP.KK. Inicio-fin            |
| <span style="display:inline-block; width:15px; height:15px; border-bottom:1px solid blue;"></span> Cursos de agua                            |
| <span style="display:inline-block; width:15px; height:15px; border-bottom:1px dashed blue;"></span> Cursos de agua intermitente              |
| <span style="display:inline-block; width:15px; height:15px; background-color:lightblue; border:1px solid black;"></span> Hidrografía         |
| <span style="display:inline-block; width:15px; height:15px; background-color:lightgreen; border:1px solid black;"></span> Zona verde         |
| <span style="display:inline-block; width:15px; height:15px; border-bottom:1px solid brown;"></span> Curvas de Nivel                          |
| <span style="display:inline-block; width:15px; height:15px; border-bottom:1px dashed black;"></span> Límite municipal                        |



**UNIDAD DE MAPA**  
N-121-A  
(P.K. 5+60 A 68+40)



**Objetivos de Calidad Acústica**

| Tipo de área acústica        | Índices de ruido |                |                |
|------------------------------|------------------|----------------|----------------|
|                              | L <sub>d</sub>   | L <sub>e</sub> | L <sub>n</sub> |
| e Docente/Sanitario/Cultural | 60               | 60             | 50             |
| a Residencial                | 65               | 65             | 55             |
| d Terciario/Turístico        | 70               | 70             | 65             |
| c Recreativo                 | 73               | 73             | 63             |
| b Industrial                 | 75               | 75             | 65             |
| f Infraestructura            | --               | --             | --             |

**LEYENDA TEMÁTICA**

**Niveles Sonoros (dBA)**

|  |         |  |         |
|--|---------|--|---------|
|  | 55 - 60 |  | 70 - 75 |
|  | 60 - 65 |  | > 75    |
|  | 65 - 70 |  |         |

**Tipos de edificios**

|  |                                    |
|--|------------------------------------|
|  | Uso residencial                    |
|  | Usos sanitario, docente y cultural |
|  | Otros usos                         |

**Elementos Cartográficos**

- Túnel
- Carreteras principales
- Viario local y caminos
- Ferrocarril
- Eje
- PP.KK. Inicio-fin
- Cursos de agua
- Cursos de agua intermitente
- Hidrografía
- Zona verde
- Curvas de Nivel
- Límite municipal