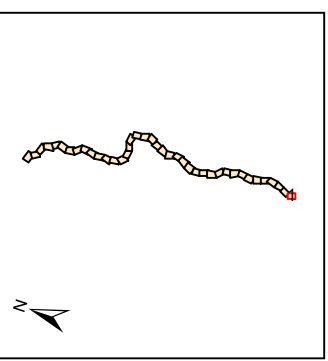


UNIDAD DE MAPA
N-121-A
(P.K. 5+60 A 68+40)



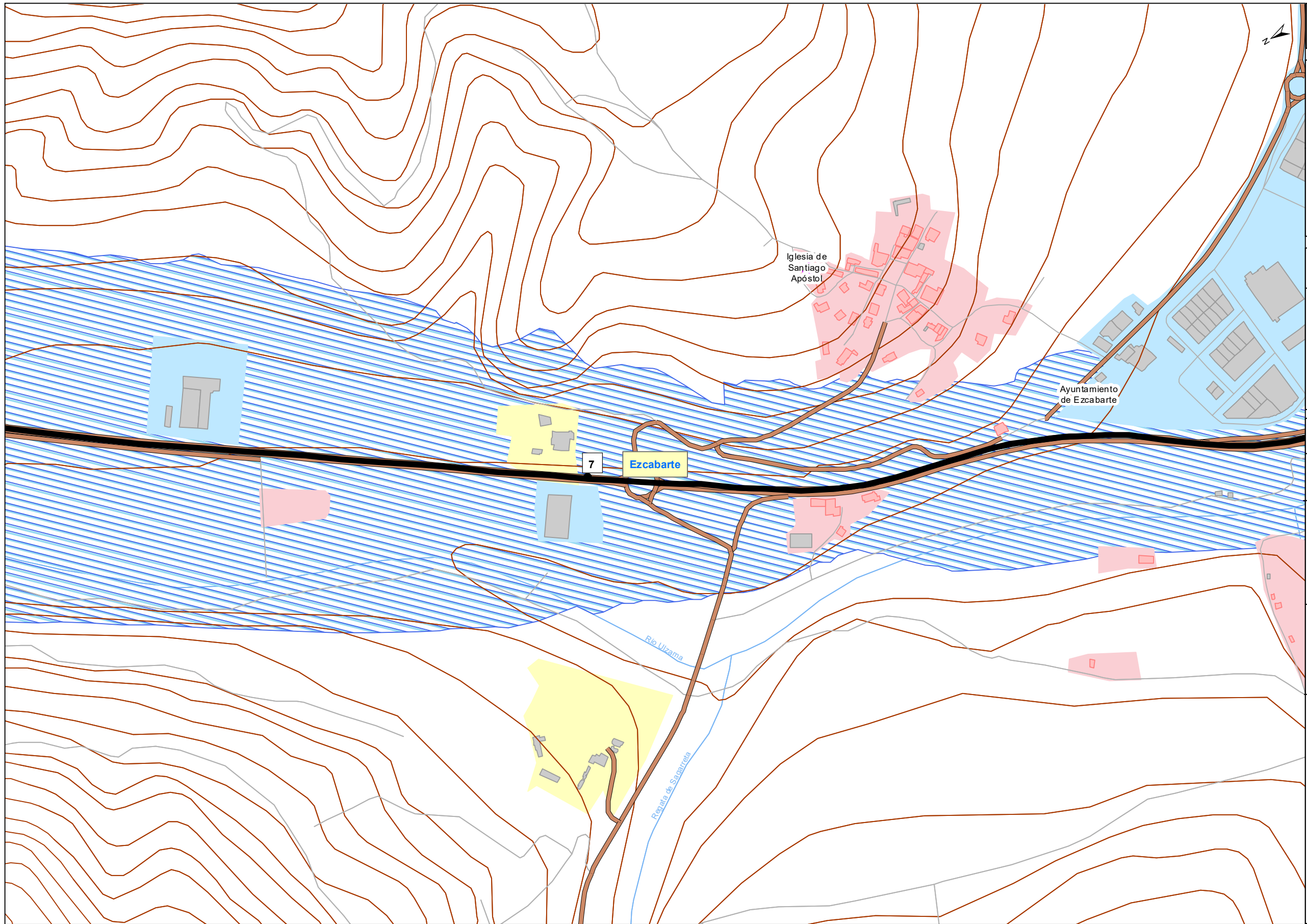
Objetivos de Calidad Acústica

| Tipo de área acústica | Índices de ruido | | |
|------------------------------|------------------|----------------|----------------|
| | L _d | L _e | L _n |
| e Docente/Sanitario/Cultural | 60 | 60 | 50 |
| a Residencial | 65 | 65 | 55 |
| d Terciario/Turístico | 70 | 70 | 65 |
| c Recreativo | 73 | 73 | 63 |
| b Industrial | 75 | 75 | 65 |
| f Infraestructura | -- | -- | -- |

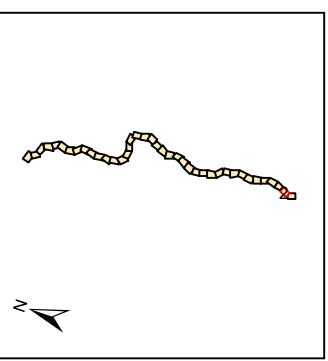
LEYENDA TEMÁTICA
Servidumbre Acústica

- Servidumbre acústica
- Zonificación Acústica**
- Residencial (AE)
- Industrial (BE)
- Recreativo y de espectáculos (CE)
- Terciario (DE)
- Sanitario, docente y cultural (EE)
- Tipos de edificios**
- Uso residencial
- Usos sanitario, docente y cultural
- Otros usos

- Elementos Cartográficos**
- Túnel
 - Carreteras principales
 - Viario local y caminos
 - Ferrocarril
 - Eje
 - PP.KK. Inicio-fin
 - Cursos de agua
 - Cursos de agua intermitente
 - Hidrografía
 - Zona verde
 - Curvas de Nivel
 - Límite municipal



UNIDAD DE MAPA
N-121-A
(P.K. 5+60 A 68+40)



Objetivos de Calidad Acústica

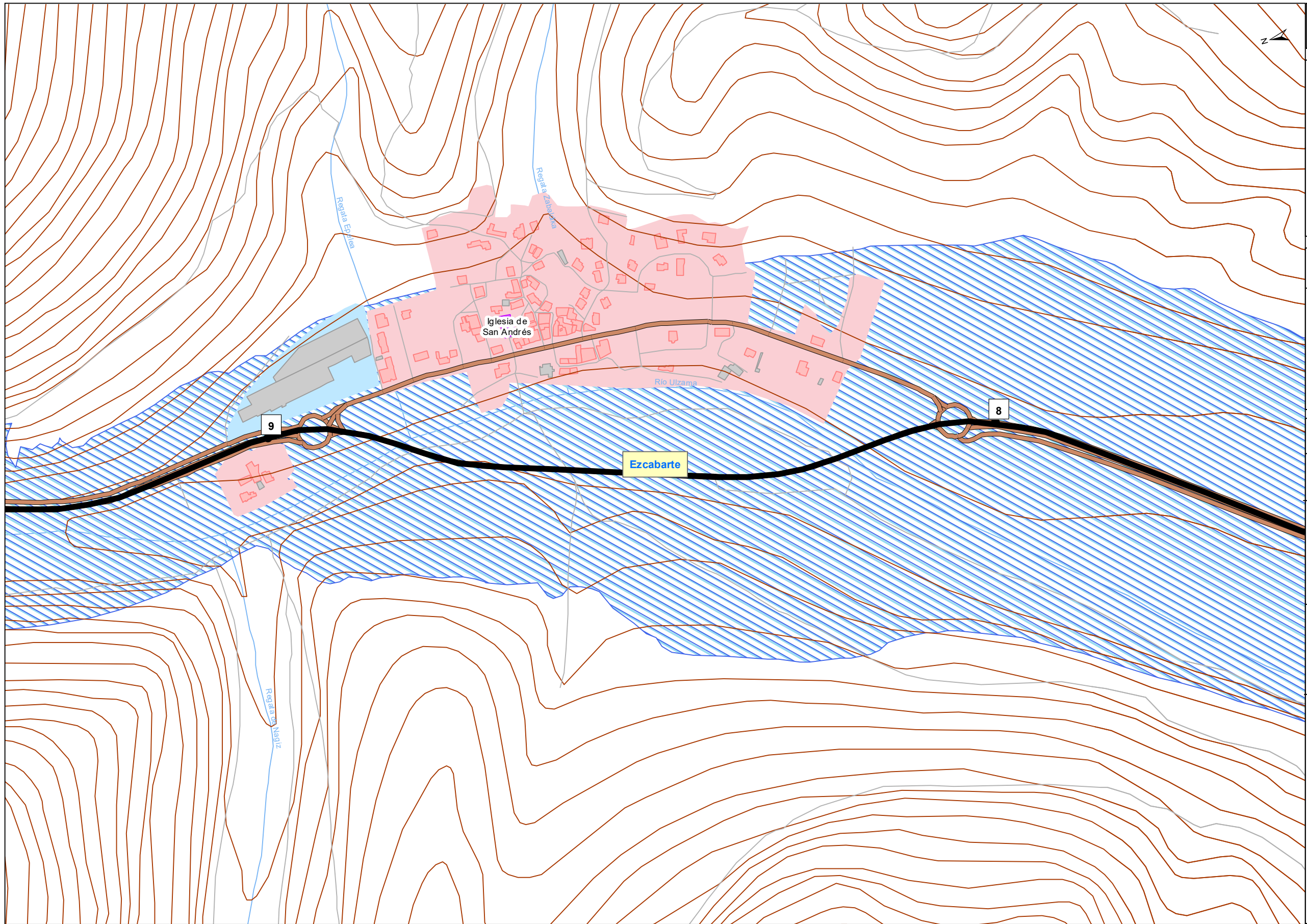
| Tipo de área acústica | Índices de ruido | | |
|------------------------------|------------------|----------------|----------------|
| | L _d | L _e | L _n |
| e Docente/Sanitario/Cultural | 60 | 60 | 50 |
| a Residencial | 65 | 65 | 55 |
| d Terciario/Turístico | 70 | 70 | 65 |
| c Recreativo | 73 | 73 | 63 |
| b Industrial | 75 | 75 | 65 |
| f Infraestructura | -- | -- | -- |

LEYENDA TEMÁTICA
Servidumbre Acústica

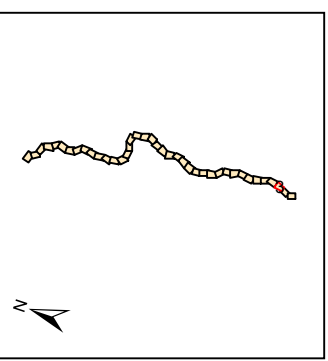
- Servidumbre acústica
- Zonificación Acústica**
- Residencial (AE)
- Industrial (BE)
- Recreativo y de espectáculos (CE)
- Terciario (DE)
- Sanitario, docente y cultural (EE)
- Tipos de edificios**
- Uso residencial
- Usos sanitario, docente y cultural
- Otros usos

Elementos Cartográficos

- Túnel
- Carreteras principales
- Viario local y caminos
- Ferrocarril
- Eje
- PP.KK. Inicio-fin
- Cursos de agua
- Cursos de agua intermitente
- Hidrografía
- Zona verde
- Curvas de Nivel
- Límite municipal



UNIDAD DE MAPA
N-121-A
(P.K. 5+60 A 68+40)



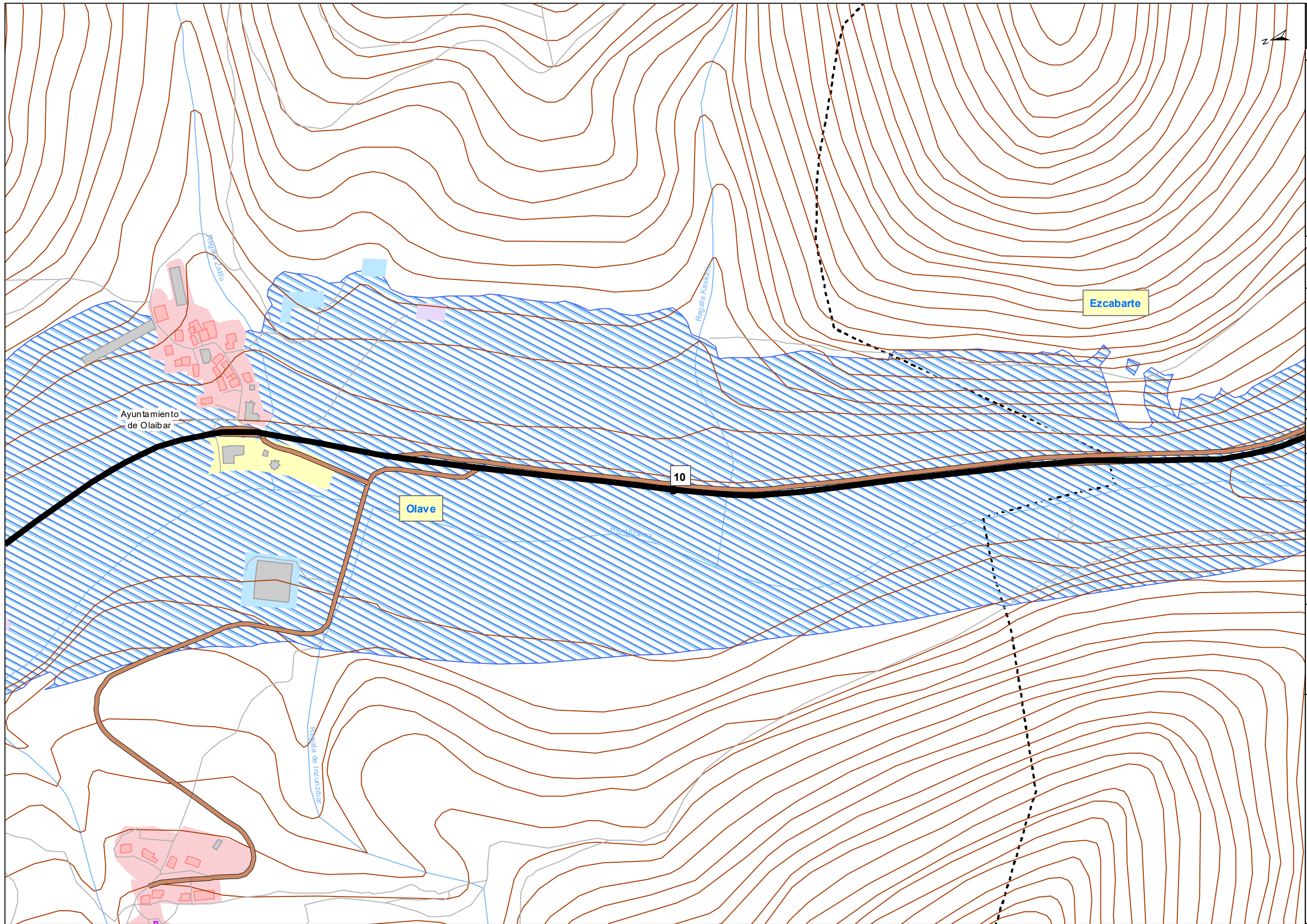
Objetivos de Calidad Acústica

| Tipo de área acústica | Índices de ruido | | |
|------------------------------|------------------|----------------|----------------|
| | L _d | L _e | L _n |
| e Docente/Sanitario/Cultural | 60 | 60 | 50 |
| a Residencial | 65 | 65 | 55 |
| d Terciario/Turístico | 70 | 70 | 65 |
| c Recreativo | 73 | 73 | 63 |
| b Industrial | 75 | 75 | 65 |
| f Infraestructura | -- | -- | -- |

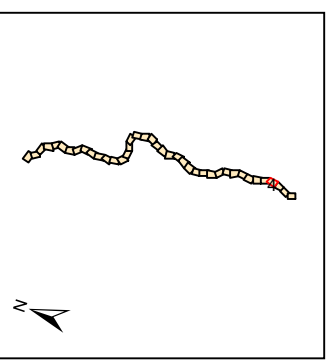
LEYENDA TEMÁTICA
Servidumbre Acústica

- Servidumbre acústica
- Zonificación Acústica**
- Residencial (AE)
- Industrial (BE)
- Recreativo y de espectáculos (CE)
- Terciario (DE)
- Sanitario, docente y cultural (EE)
- Tipos de edificios**
- Uso residencial
- Usos sanitario, docente y cultural
- Otros usos

- Elementos Cartográficos**
- Túnel
 - Carreteras principales
 - Viario local y caminos
 - Ferrocarril
 - Eje
 - PP.KK. Inicio-fin
 - Cursos de agua
 - Cursos de agua intermitente
 - Hidrografía
 - Zona verde
 - Curvas de Nivel
 - Límite municipal



UNIDAD DE MAPA
N-121-A
(P.K. 5+60 A 68+40)



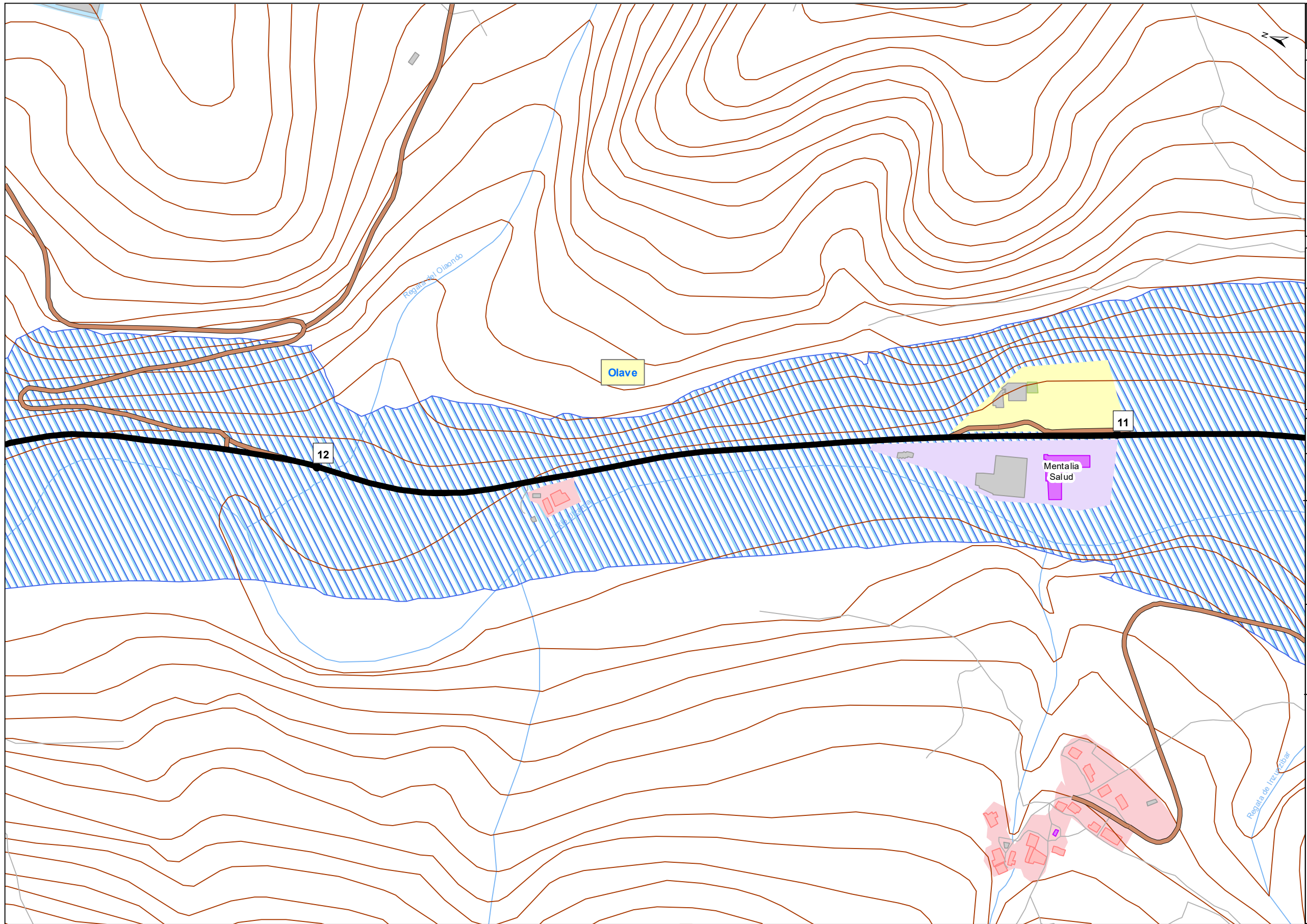
Objetivos de Calidad Acústica

| Tipo de área acústica | Índices de ruido | | |
|------------------------------|------------------|----------------|----------------|
| | L _d | L _e | L _n |
| e Docente/Sanitario/Cultural | 60 | 60 | 50 |
| a Residencial | 65 | 65 | 55 |
| d Terciario/Turístico | 70 | 70 | 65 |
| c Recreativo | 73 | 73 | 63 |
| b Industrial | 75 | 75 | 65 |
| f Infraestructura | -- | -- | -- |

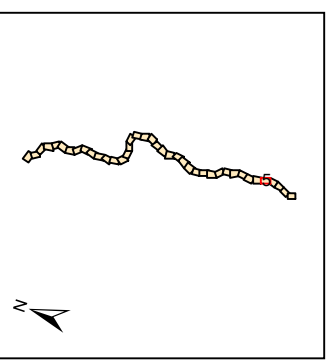
LEYENDA TEMÁTICA
Servidumbre Acústica

- Servidumbre acústica
- Zonificación Acústica**
- Residencial (AE)
- Industrial (BE)
- Recreativo y de espectáculos (CE)
- Terciario (DE)
- Sanitario, docente y cultural (EE)
- Tipos de edificios**
- Uso residencial
- Usos sanitario, docente y cultural
- Otros usos

- Elementos Cartográficos**
- Túnel
 - Carreteras principales
 - Viario local y caminos
 - Ferrocarril
 - Eje
 - PP.KK. Inicio-fin
 - Cursos de agua
 - Cursos de agua intermitente
 - Hidrografía
 - Zona verde
 - Curvas de Nivel
 - Límite municipal



UNIDAD DE MAPA
N-121-A
(P.K. 5+60 A 68+40)



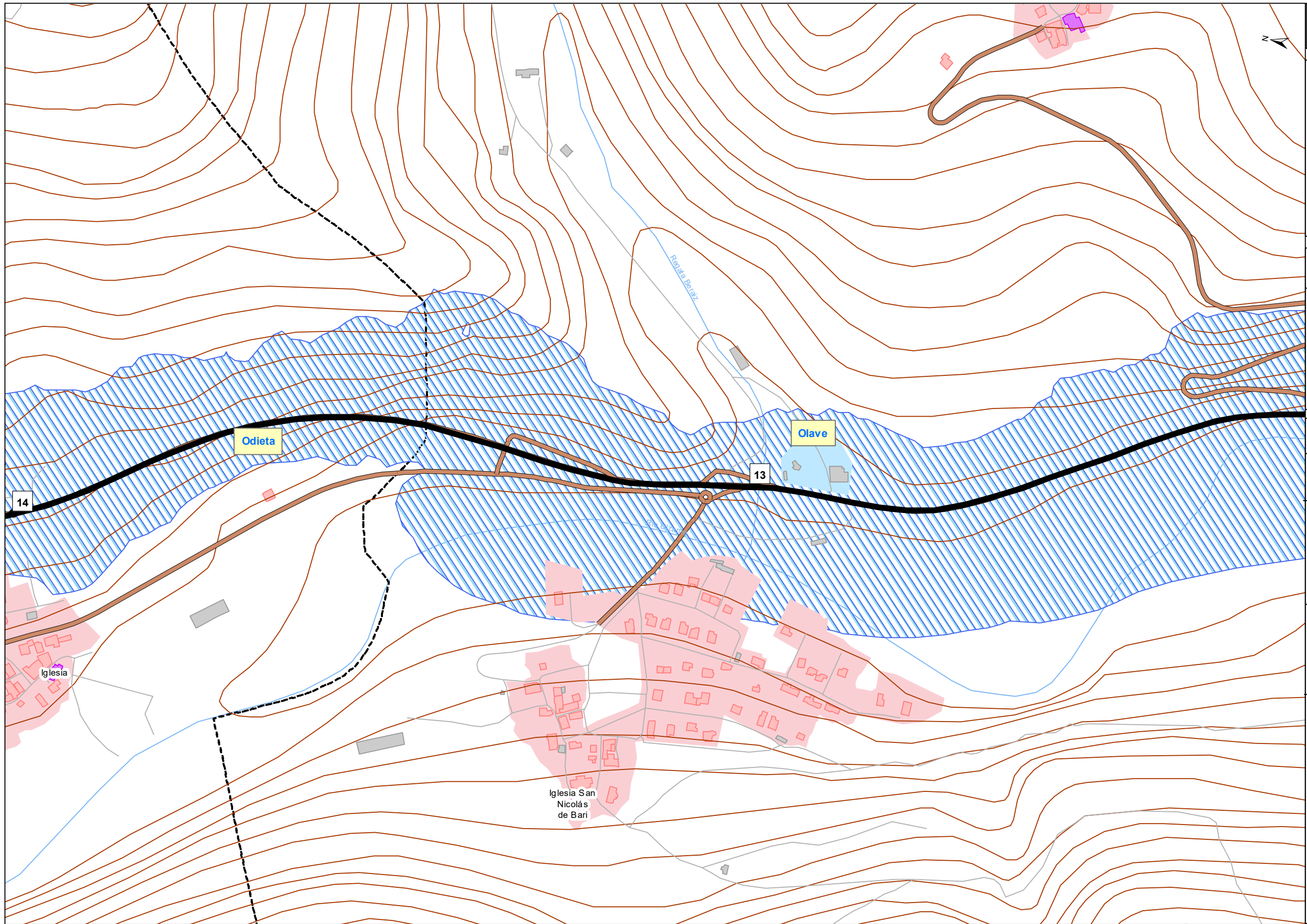
Objetivos de Calidad Acústica

| Tipo de área acústica | Índices de ruido | | |
|------------------------------|------------------|----------------|----------------|
| | L _d | L _e | L _n |
| e Docente/Sanitario/Cultural | 60 | 60 | 50 |
| a Residencial | 65 | 65 | 55 |
| d Terciario/Turístico | 70 | 70 | 65 |
| c Recreativo | 73 | 73 | 63 |
| b Industrial | 75 | 75 | 65 |
| f Infraestructura | -- | -- | -- |

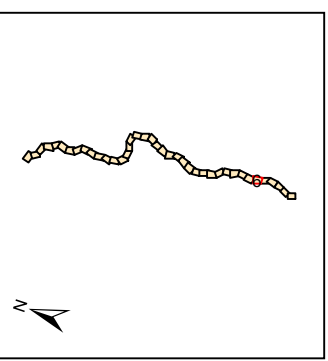
LEYENDA TEMÁTICA
Servidumbre Acústica

- Servidumbre acústica
- Zonificación Acústica**
- Residencial (AE)
- Industrial (BE)
- Recreativo y de espectáculos (CE)
- Terciario (DE)
- Sanitario, docente y cultural (EE)
- Tipos de edificios**
- Uso residencial
- Usos sanitario, docente y cultural
- Otros usos

- Elementos Cartográficos**
- Túnel
 - Carreteras principales
 - Viario local y caminos
 - Ferrocarril
 - Eje
 - PP.KK. Inicio-fin
 - Cursos de agua
 - Cursos de agua intermitente
 - Hidrografía
 - Zona verde
 - Curvas de Nivel
 - Límite municipal



UNIDAD DE MAPA
N-121-A
(P.K. 5+60 A 68+40)



Objetivos de Calidad Acústica

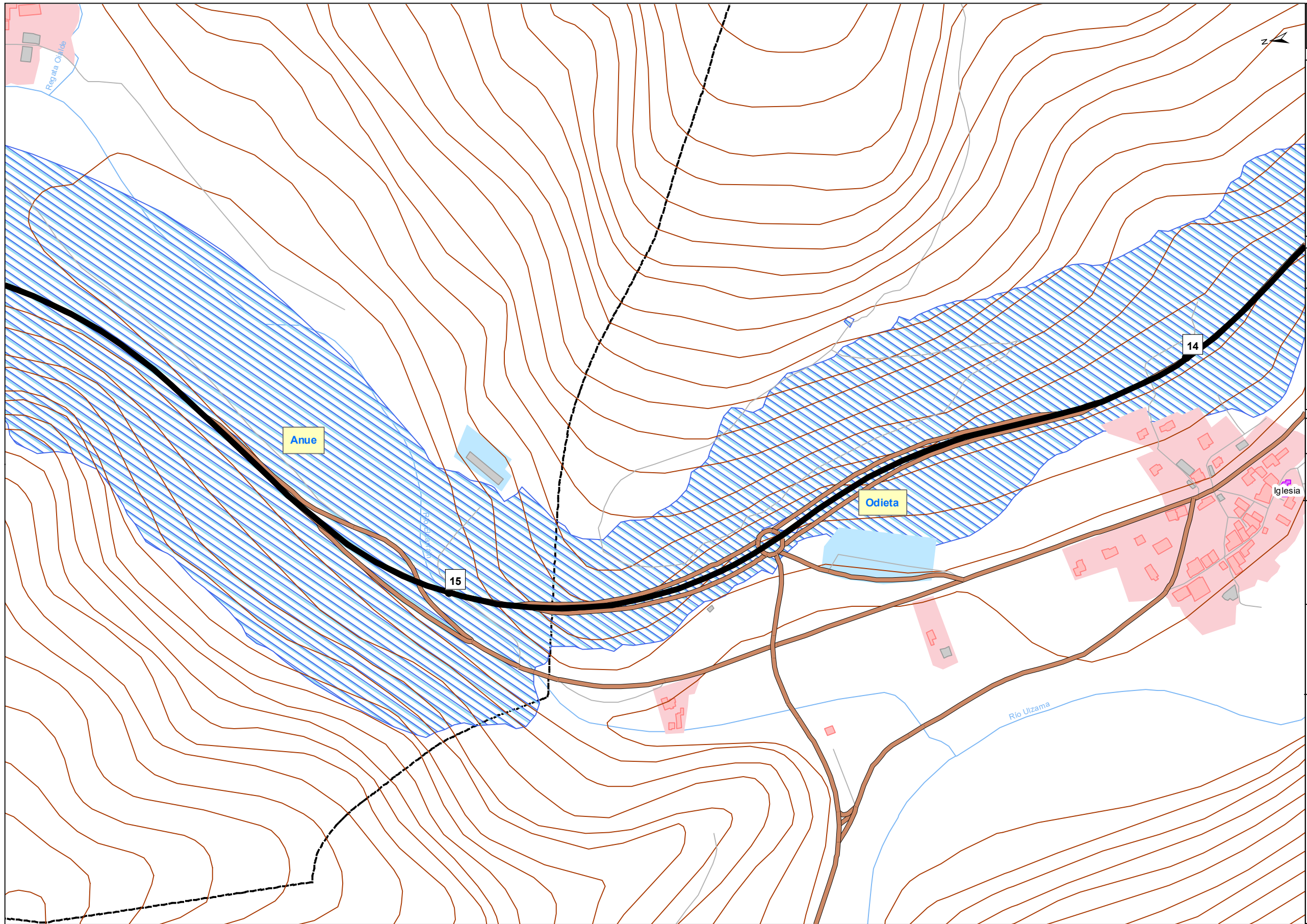
| Tipo de área acústica | Índices de ruido | | |
|------------------------------|------------------|----------------|----------------|
| | L _d | L _e | L _n |
| e Docente/Sanitario/Cultural | 60 | 60 | 50 |
| a Residencial | 65 | 65 | 55 |
| d Terciario/Turístico | 70 | 70 | 65 |
| c Recreativo | 73 | 73 | 63 |
| b Industrial | 75 | 75 | 65 |
| f Infraestructura | -- | -- | -- |

LEYENDA TEMÁTICA
Servidumbre Acústica

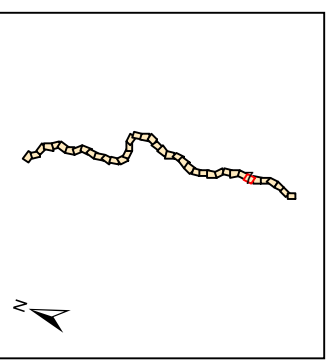
- Servidumbre acústica
- Zonificación Acústica**
- Residencial (AE)
- Industrial (BE)
- Recreativo y de espectáculos (CE)
- Terciario (DE)
- Sanitario, docente y cultural (EE)
- Tipos de edificios**
- Uso residencial
- Usos sanitario, docente y cultural
- Otros usos

- Túnel
- Carreteras principales
- Vialio local y caminos
- Ferrocarril
- Eje
- PP.KK. Inicio-fin
- Cursos de agua
- Cursos de agua intermitente
- Hidrografía
- Zona verde
- Curvas de Nivel
- Límite municipal

- Elementos Cartográficos**
- Túnel
 - Carreteras principales
 - Vialio local y caminos
 - Ferrocarril
 - Eje
 - PP.KK. Inicio-fin
 - Cursos de agua
 - Cursos de agua intermitente
 - Hidrografía
 - Zona verde
 - Curvas de Nivel
 - Límite municipal



UNIDAD DE MAPA
N-121-A
(P.K. 5+60 A 68+40)



Objetivos de Calidad Acústica

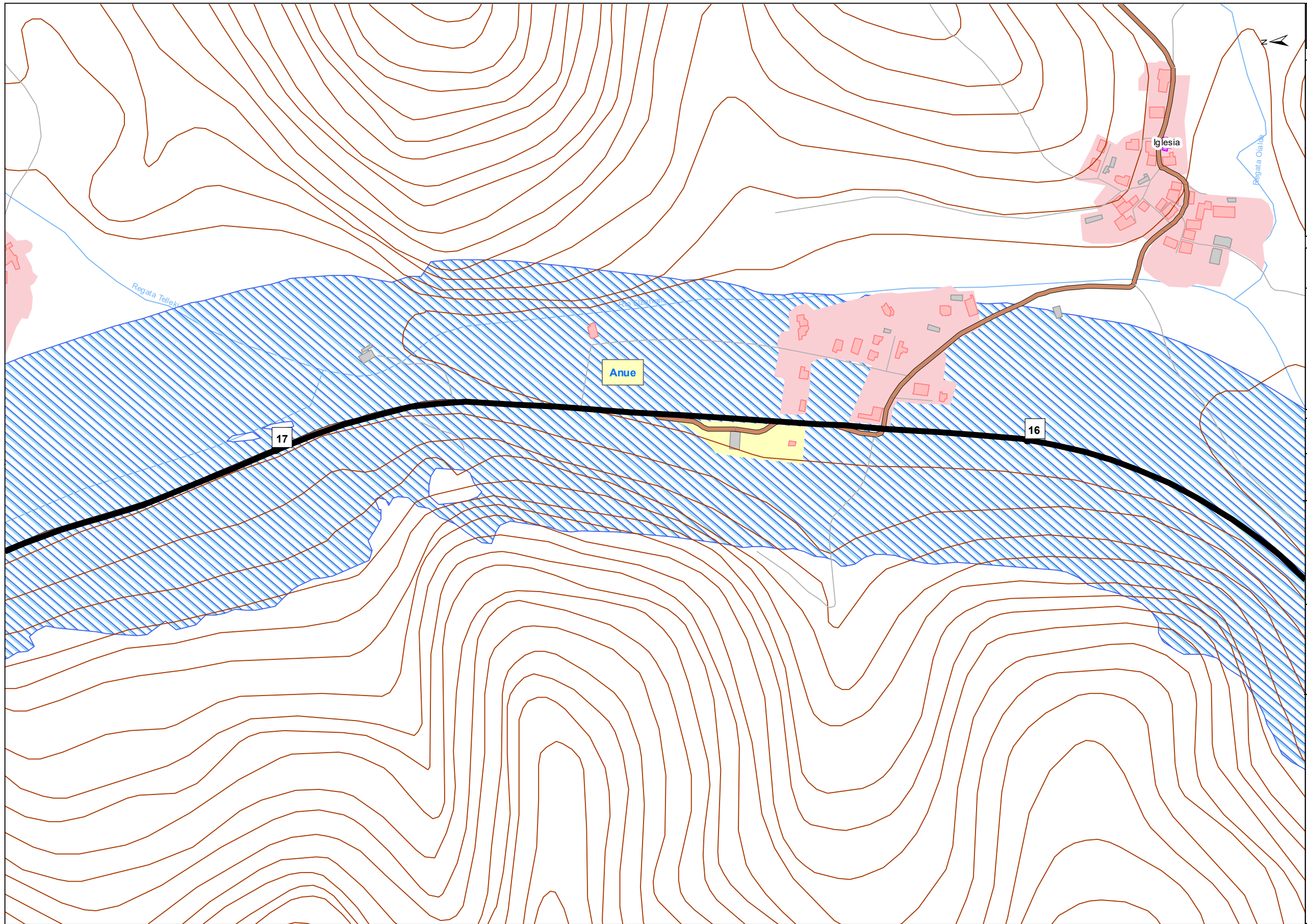
| Tipo de área acústica | Índices de ruido | | |
|------------------------------|------------------|----------------|----------------|
| | L _d | L _e | L _n |
| e Docente/Sanitario/Cultural | 60 | 60 | 50 |
| a Residencial | 65 | 65 | 55 |
| d Terciario/Turístico | 70 | 70 | 65 |
| c Recreativo | 73 | 73 | 63 |
| b Industrial | 75 | 75 | 65 |
| f Infraestructura | -- | -- | -- |

LEYENDA TEMÁTICA
Servidumbre Acústica

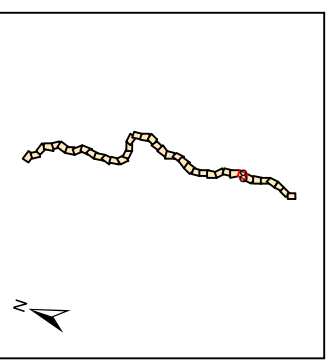
- Servidumbre acústica
- Zonificación Acústica**
- Residencial (AE)
- Industrial (BE)
- Recreativo y de espectáculos (CE)
- Terciario (DE)
- Sanitario, docente y cultural (EE)
- Tipos de edificios**
- Uso residencial
- Usos sanitario, docente y cultural
- Otros usos

Elementos Cartográficos

- Túnel
- Carreteras principales
- Viario local y caminos
- Ferrocarril
- Eje
- PP.KK. Inicio-fin
- Cursos de agua
- Cursos de agua intermitente
- Hidrografía
- Zona verde
- Curvas de Nivel
- Límite municipal



UNIDAD DE MAPA
N-121-A
(P.K. 5+60A68+40)



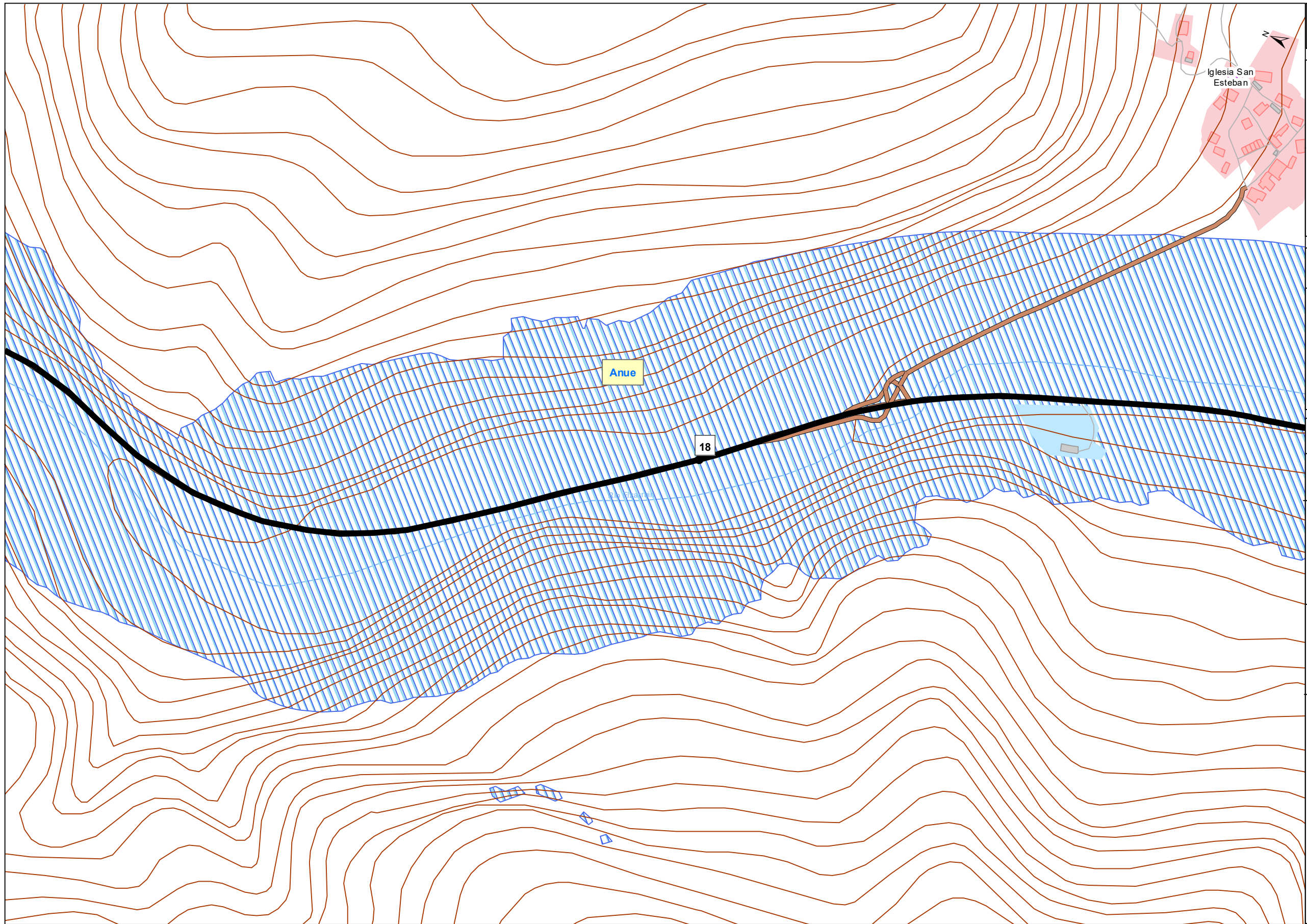
Objetivos de Calidad Acústica

| Tipo de área acústica | Índices de ruido | | |
|------------------------------|------------------|----------------|----------------|
| | L _d | L _e | L _n |
| e Docente/Sanitario/Cultural | 60 | 60 | 50 |
| a Residencial | 65 | 65 | 55 |
| d Terciario/Turístico | 70 | 70 | 65 |
| c Recreativo | 73 | 73 | 63 |
| b Industrial | 75 | 75 | 65 |
| f Infraestructura | -- | -- | -- |

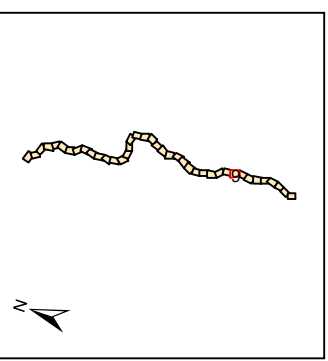
LEYENDA TEMÁTICA
Servidumbre Acústica

- Servidumbre acústica
- Zonificación Acústica**
- Residencial (AE)
- Industrial (BE)
- Recreativo y de espectáculos (CE)
- Terciario (DE)
- Sanitario, docente y cultural (EE)
- Tipos de edificios**
- Uso residencial
- Usos sanitario, docente y cultural
- Otros usos

- Túnel
- Carreteras principales
- Viario local y caminos
- Ferrocarril
- Eje
- PP.KK. Inicio-fin
- Cursos de agua
- Cursos de agua intermitente
- Hidrografía
- Zona verde
- Curvas de Nivel
- Límite municipal



UNIDAD DE MAPA
N-121-A
(P.K. 5+60 A 68+40)



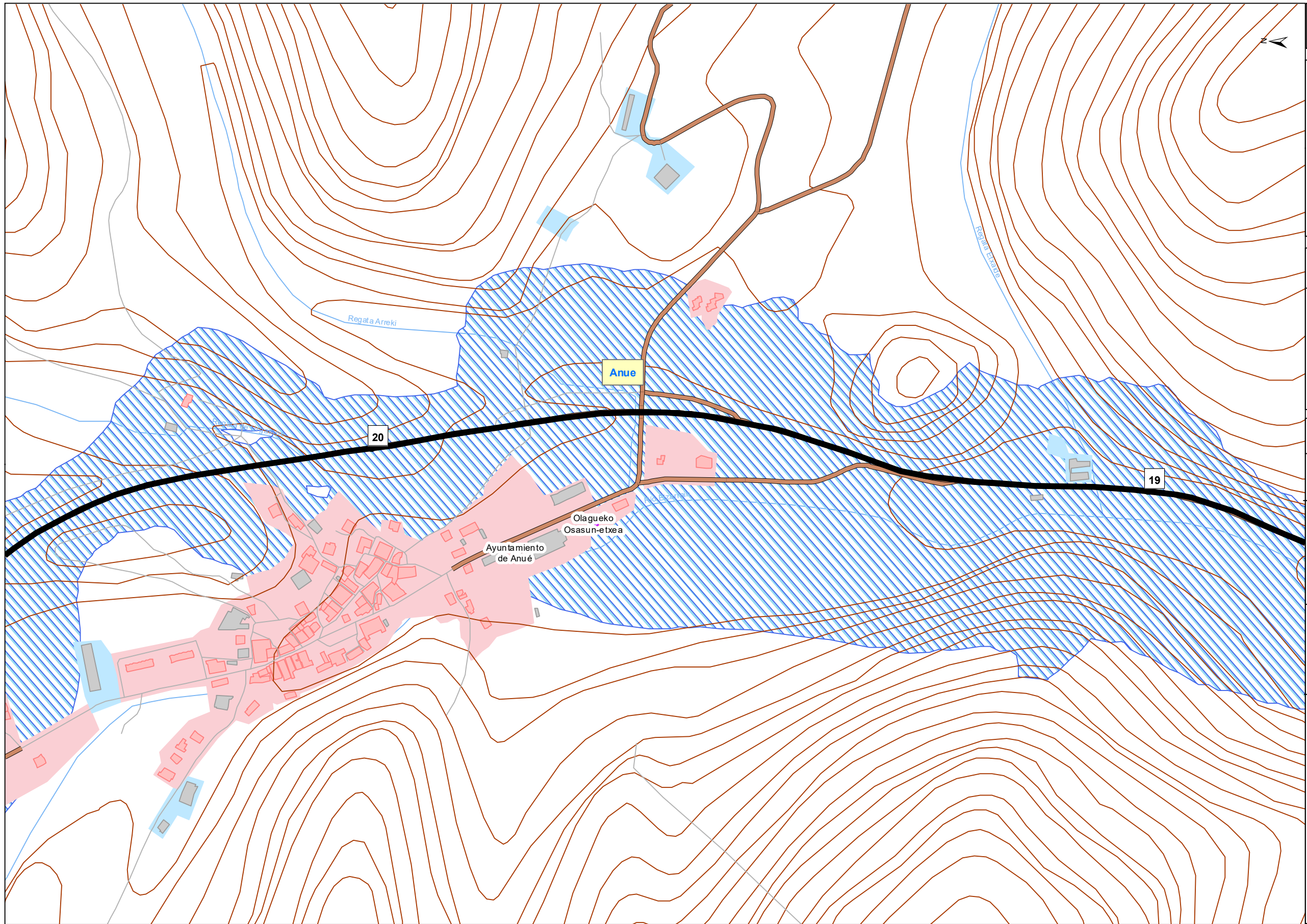
Objetivos de Calidad Acústica

| Tipo de área acústica | Índices de ruido | | |
|------------------------------|------------------|----------------|----------------|
| | L _d | L _e | L _n |
| e Docente/Sanitario/Cultural | 60 | 60 | 50 |
| a Residencial | 65 | 65 | 55 |
| d Terciario/Turístico | 70 | 70 | 65 |
| c Recreativo | 73 | 73 | 63 |
| b Industrial | 75 | 75 | 65 |
| f Infraestructura | -- | -- | -- |

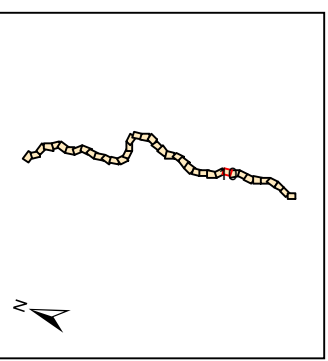
LEYENDA TEMÁTICA
Servidumbre Acústica

- Servidumbre acústica
- Zonificación Acústica**
- Residencial (AE)
- Industrial (BE)
- Recreativo y de espectáculos (CE)
- Terciario (DE)
- Sanitario, docente y cultural (EE)
- Tipos de edificios**
- Uso residencial
- Usos sanitario, docente y cultural
- Otros usos

- Elementos Cartográficos**
- Túnel
 - Carreteras principales
 - Viario local y caminos
 - Ferrocarril
 - Eje
 - PP.KK. Inicio-fin
 - Cursos de agua
 - Cursos de agua intermitente
 - Hidrografía
 - Zona verde
 - Curvas de Nivel
 - Límite municipal



UNIDAD DE MAPA
N-121-A
(P.K. 5+60 A 68+40)



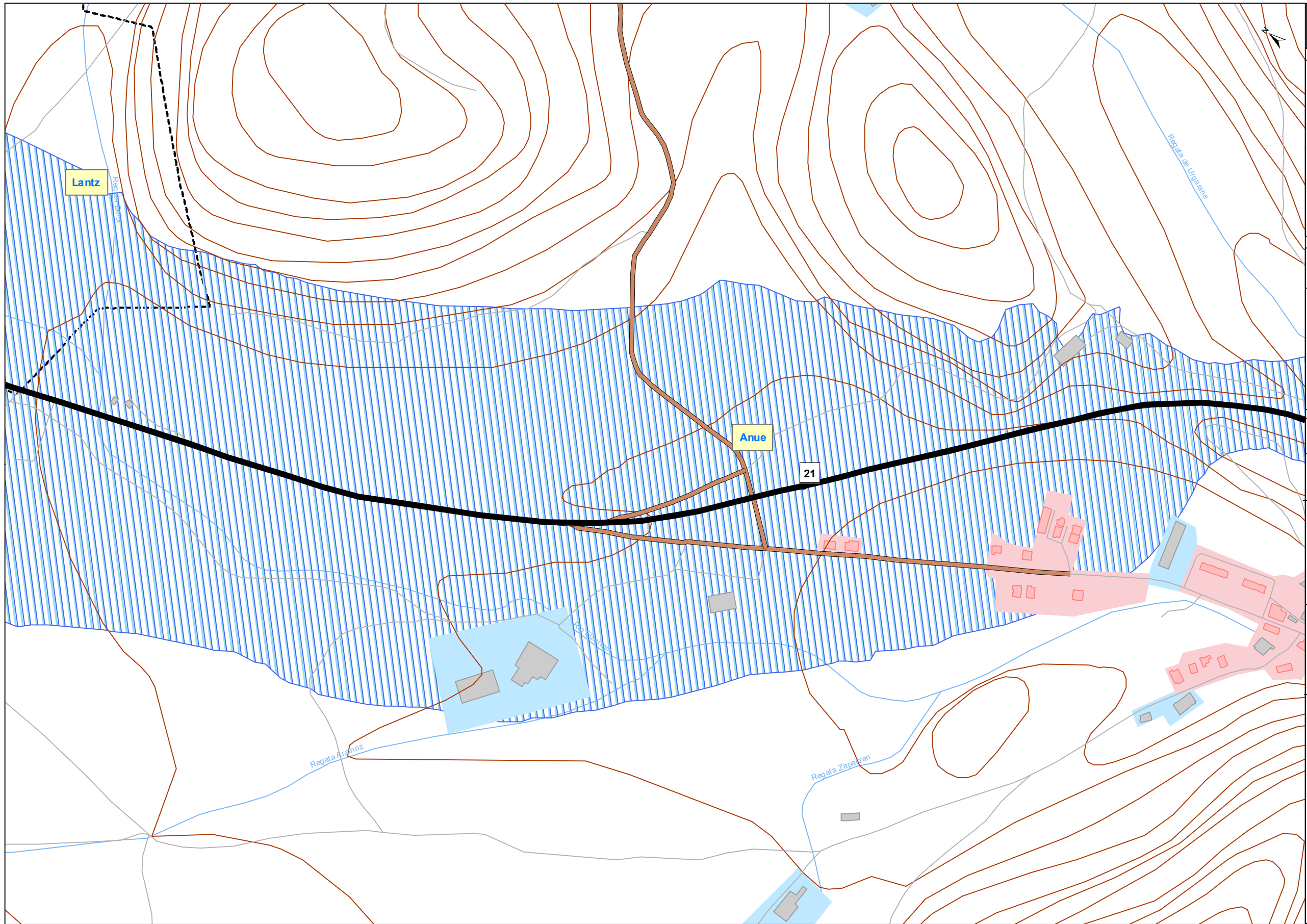
Objetivos de Calidad Acústica

| Tipo de área acústica | Índices de ruido | | |
|------------------------------|------------------|----------------|----------------|
| | L _d | L _e | L _n |
| e Docente/Sanitario/Cultural | 60 | 60 | 50 |
| a Residencial | 65 | 65 | 55 |
| d Terciario/Turístico | 70 | 70 | 65 |
| c Recreativo | 73 | 73 | 63 |
| b Industrial | 75 | 75 | 65 |
| f Infraestructura | -- | -- | -- |

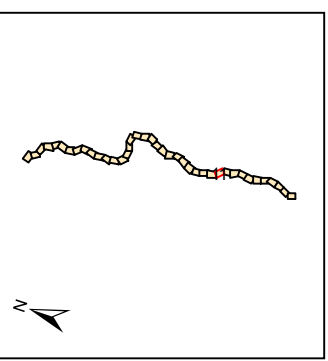
LEYENDA TEMÁTICA
Servidumbre Acústica

- Servidumbre acústica
- Zonificación Acústica**
- Residencial (AE)
- Industrial (BE)
- Recreativo y de espectáculos (CE)
- Terciario (DE)
- Sanitario, docente y cultural (EE)
- Tipos de edificios**
- Uso residencial
- Usos sanitario, docente y cultural
- Otros usos

- Túnel
- Carreteras principales
- Viario local y caminos
- Ferrocarril
- Eje
- PP.KK. Inicio-fin
- Cursos de agua
- Cursos de agua intermitente
- Hidrografía
- Zona verde
- Curvas de Nivel
- Límite municipal



UNIDAD DE MAPA
N-121-A
(P.K. 5+60 A 68+40)



Objetivos de Calidad Acústica

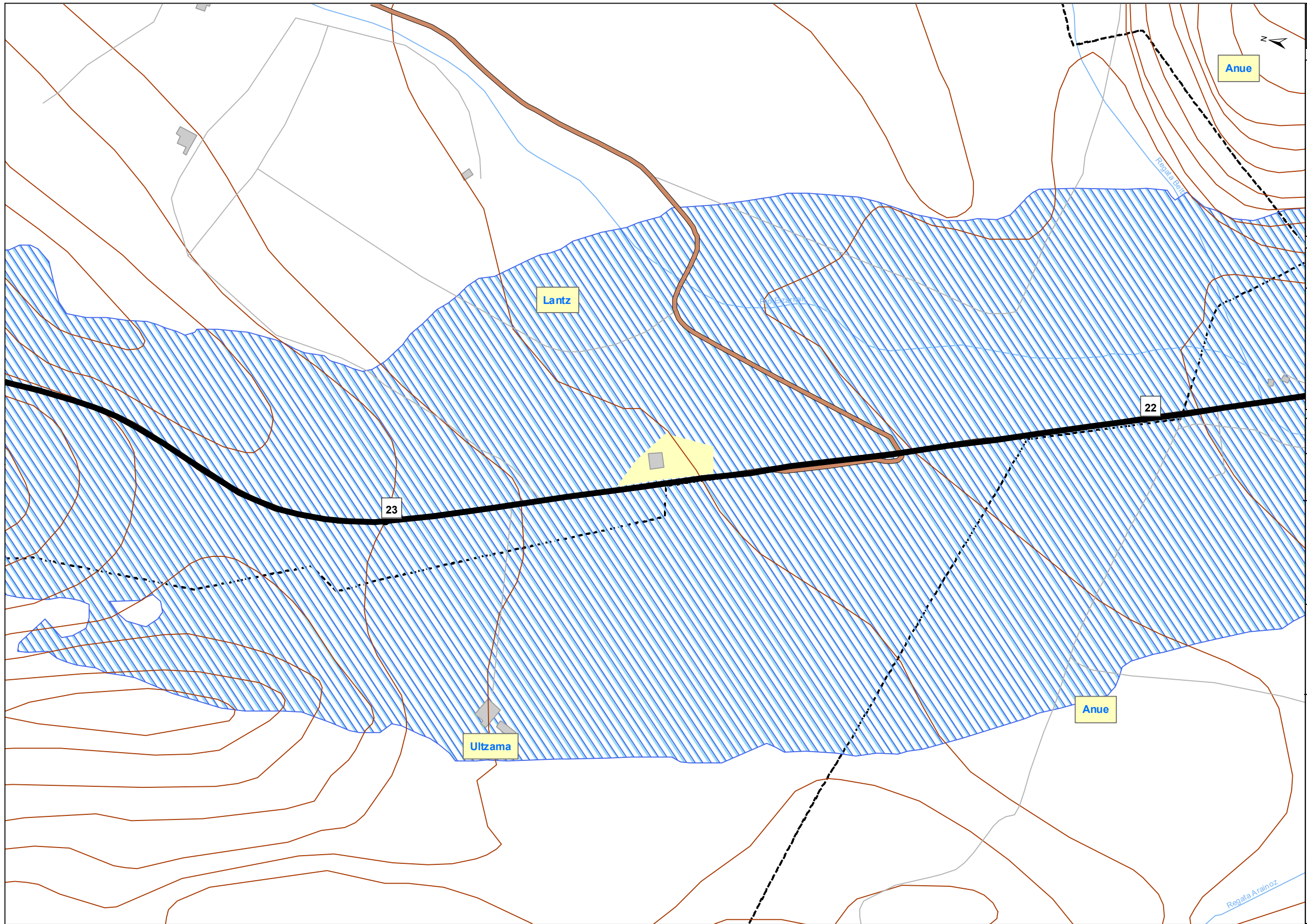
| Tipo de área acústica | Índices de ruido | | |
|------------------------------|------------------|----------------|----------------|
| | L _d | L _e | L _n |
| e Docente/Sanitario/Cultural | 60 | 60 | 50 |
| a Residencial | 65 | 65 | 55 |
| d Terciario/Turístico | 70 | 70 | 65 |
| c Recreativo | 73 | 73 | 63 |
| b Industrial | 75 | 75 | 65 |
| f Infraestructura | -- | -- | -- |

LEYENDA TEMÁTICA
Servidumbre Acústica

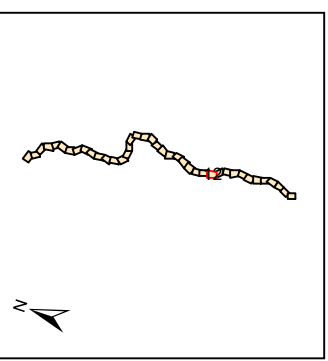
- Servidumbre acústica
- Zonificación Acústica**
- Residencial (AE)
- Industrial (BE)
- Recreativo y de espectáculos (CE)
- Terciario (DE)
- Sanitario, docente y cultural (EE)
- Tipos de edificios**
- Uso residencial
- Usos sanitario, docente y cultural
- Otros usos

Elementos Cartográficos

- Túnel
- Carreteras principales
- Viario local y caminos
- Ferrocarril
- Eje
- PP.KK. Inicio-fin
- Cursos de agua
- Cursos de agua intermitente
- Hidrografía
- Zona verde
- Curvas de Nivel
- Límite municipal



UNIDAD DE MAPA
N-121-A
(P.K. 5+60 A 68+40)

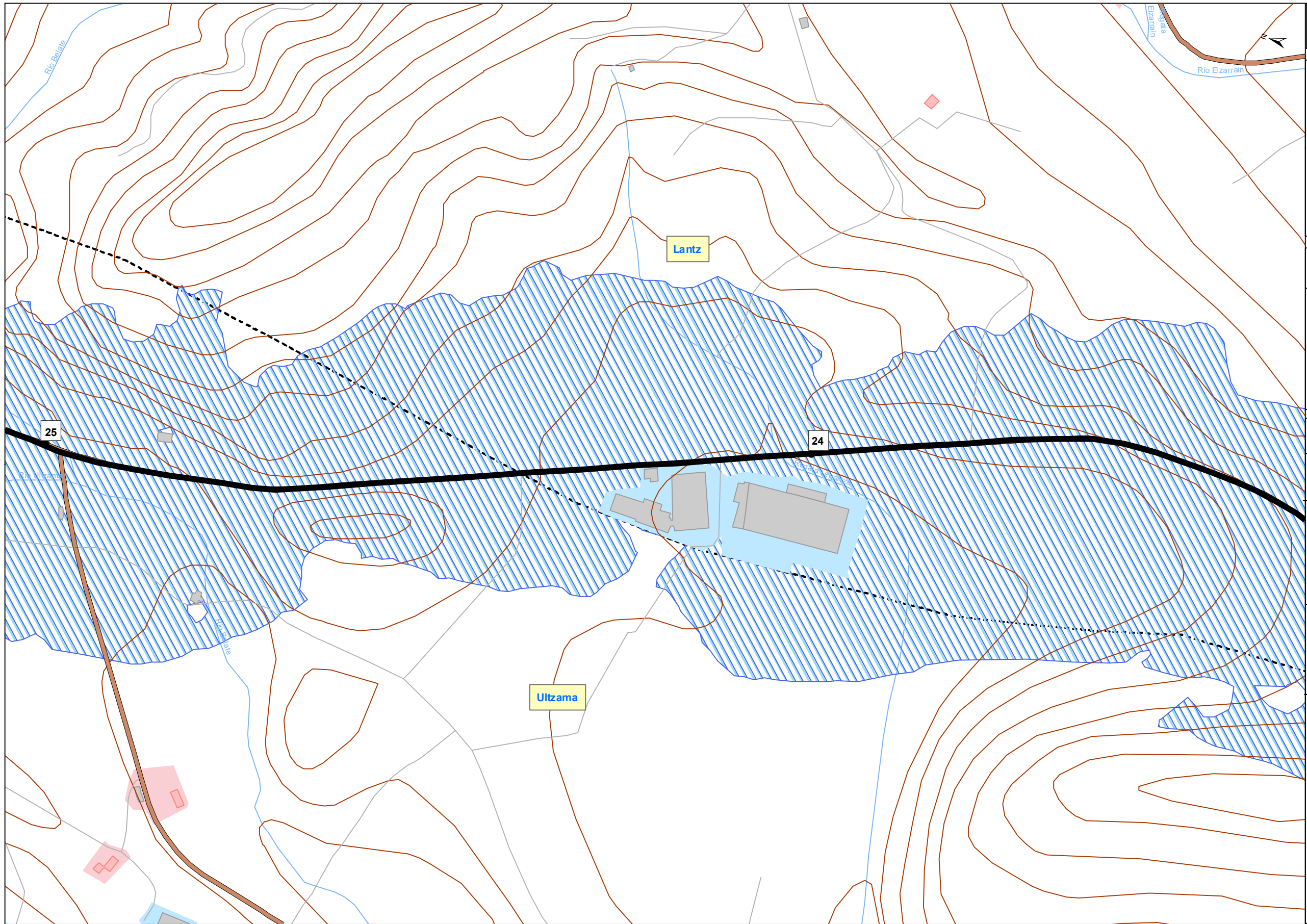


Objetivos de Calidad Acústica

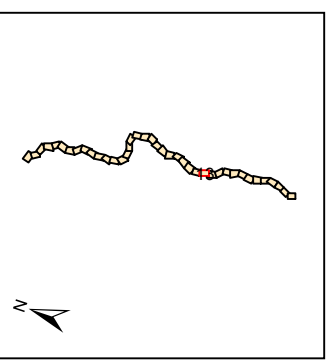
| Tipo de área acústica | Índices de ruido | | |
|------------------------------|------------------|----------------|----------------|
| | L _d | L _e | L _n |
| e Docente/Sanitario/Cultural | 60 | 60 | 50 |
| a Residencial | 65 | 65 | 55 |
| d Terciario/Turístico | 70 | 70 | 65 |
| c Recreativo | 73 | 73 | 63 |
| b Industrial | 75 | 75 | 65 |
| f Infraestructura | -- | -- | -- |

LEYENDA TEMÁTICA
Servidumbre Acústica

- Servidumbre acústica
- Zonificación Acústica**
- Residencial (AE)
- Industrial (BE)
- Recreativo y de espectáculos (CE)
- Terciario (DE)
- Sanitario, docente y cultural (EE)
- Tipos de edificios**
- Uso residencial
- Usos sanitario, docente y cultural
- Otros usos
- Elementos Cartográficos**
- Túnel
- Carreteras principales
- Vialio local y caminos
- Ferrocarril
- Eje
- PP.KK. Inicio-fin
- Cursos de agua
- Cursos de agua intermitente
- Hidrografía
- Zona verde
- Curvas de Nivel
- Límite municipal



UNIDAD DE MAPA
N-121-A
(P.K. 5+60 A 68+40)



Objetivos de Calidad Acústica

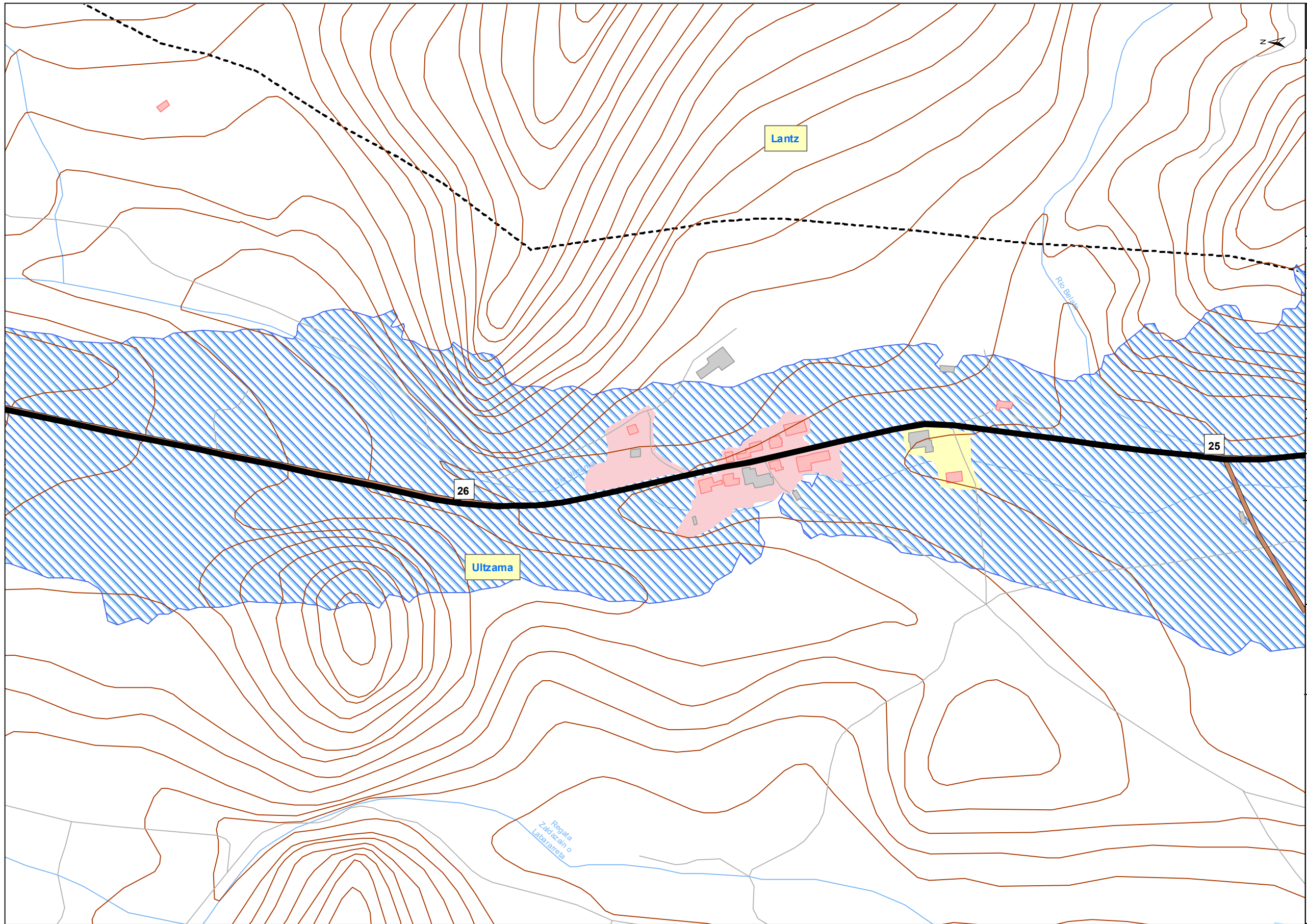
| Tipo de área acústica | Índices de ruido | | |
|------------------------------|------------------|----------------|----------------|
| | L _d | L _e | L _n |
| e Docente/Sanitario/Cultural | 60 | 60 | 50 |
| a Residencial | 65 | 65 | 55 |
| d Terciario/Turístico | 70 | 70 | 65 |
| c Recreativo | 73 | 73 | 63 |
| b Industrial | 75 | 75 | 65 |
| f Infraestructura | -- | -- | -- |

LEYENDA TEMÁTICA
Servidumbre Acústica

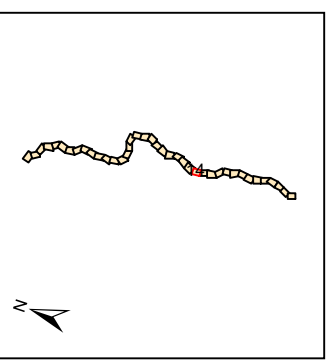
- Servidumbre acústica
- Zonificación Acústica**
- Residencial (AE)
- Industrial (BE)
- Recreativo y de espectáculos (CE)
- Terciario (DE)
- Sanitario, docente y cultural (EE)
- Tipos de edificios**
- Uso residencial
- Usos sanitario, docente y cultural
- Otros usos

Elementos Cartográficos

- Túnel
- Carreteras principales
- Vialio local y caminos
- Ferrocarril
- Eje
- PP.KK. Inicio-fin
- Cursos de agua
- Cursos de agua intermitente
- Hidrografía
- Zona verde
- Curvas de Nivel
- Límite municipal



UNIDAD DE MAPA
N-121-A
(P.K. 5+60 A 68+40)



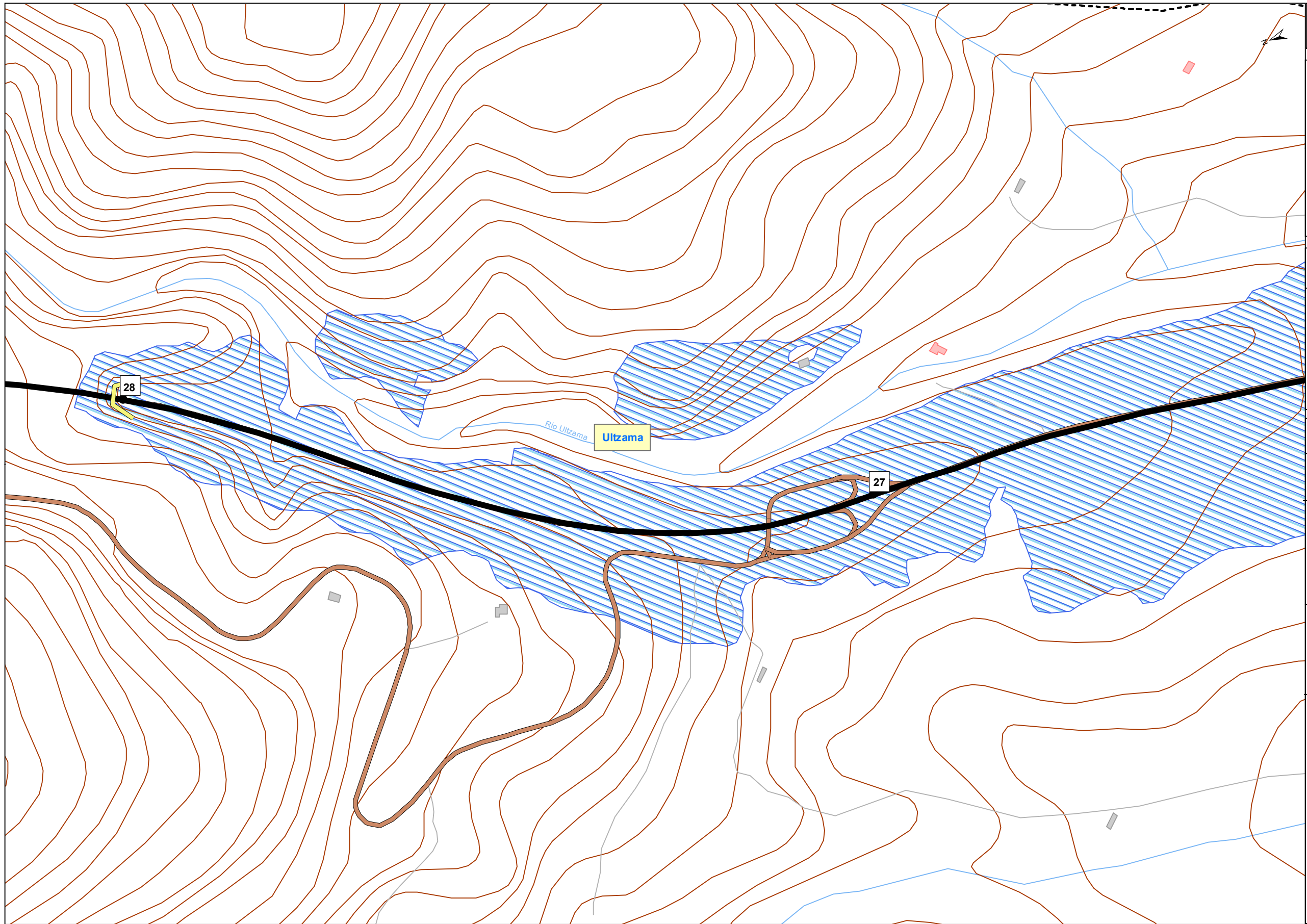
Objetivos de Calidad Acústica

| Tipo de área acústica | Índices de ruido | | |
|------------------------------|------------------|----------------|----------------|
| | L _d | L _e | L _n |
| e Docente/Sanitario/Cultural | 60 | 60 | 50 |
| a Residencial | 65 | 65 | 55 |
| d Terciario/Turístico | 70 | 70 | 65 |
| c Recreativo | 73 | 73 | 63 |
| b Industrial | 75 | 75 | 65 |
| f Infraestructura | -- | -- | -- |

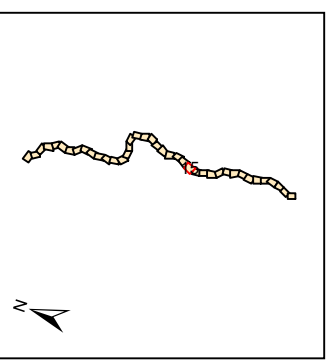
LEYENDA TEMÁTICA
Servidumbre Acústica

- Servidumbre acústica
- Zonificación Acústica**
- Residencial (AE)
- Industrial (BE)
- Recreativo y de espectáculos (CE)
- Terciario (DE)
- Sanitario, docente y cultural (EE)
- Tipos de edificios**
- Uso residencial
- Usos sanitario, docente y cultural
- Otros usos

- Elementos Cartográficos**
- Túnel
 - Carreteras principales
 - Vialio local y caminos
 - Ferrocarril
 - Eje
 - PP.KK. Inicio-fin
 - Cursos de agua
 - Cursos de agua intermitente
 - Hidrografía
 - Zona verde
 - Curvas de Nivel
 - Límite municipal



UNIDAD DE MAPA
N-121-A
(P.K. 5+60 A 68+40)



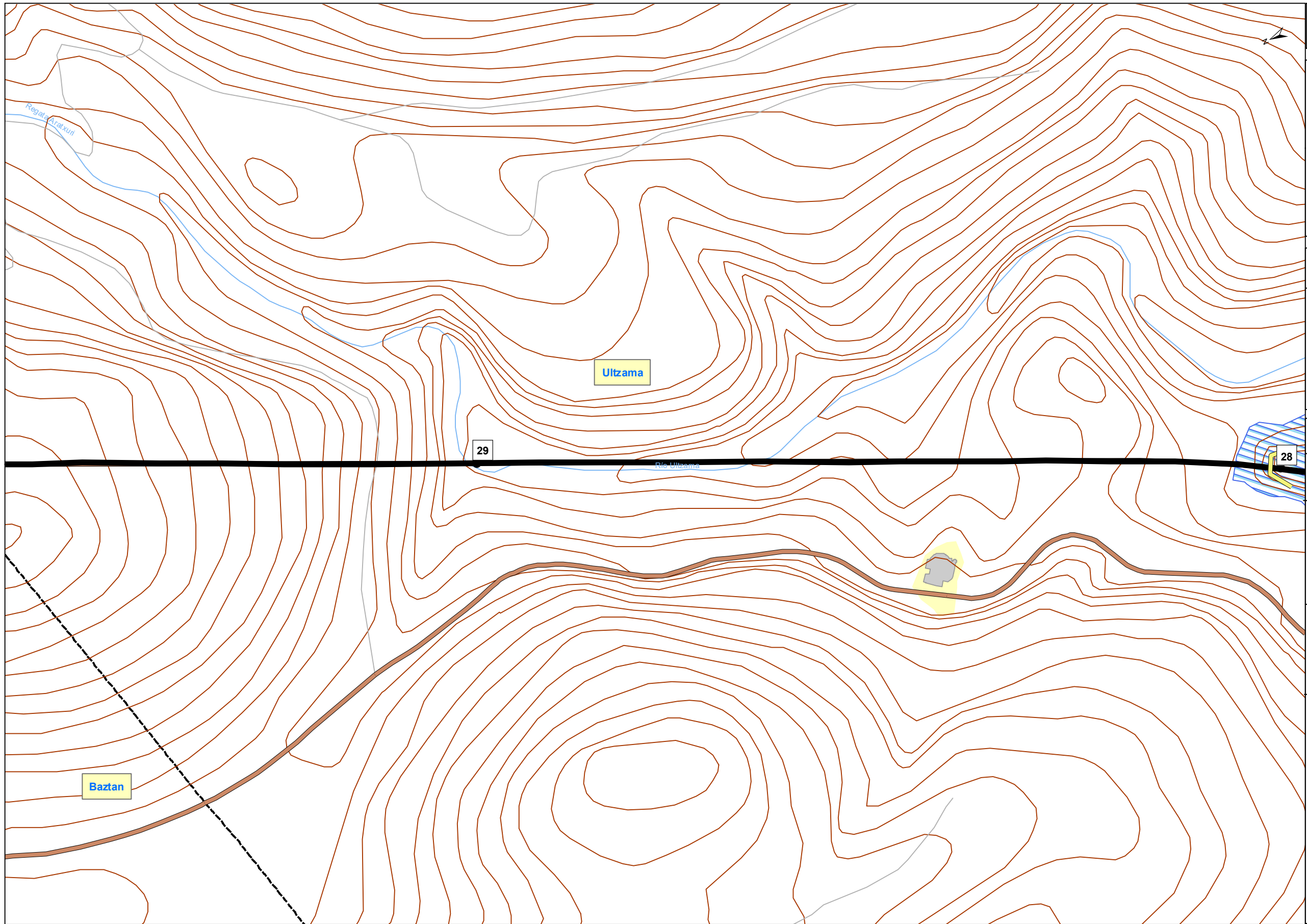
Objetivos de Calidad Acústica

| Tipo de área acústica | Índices de ruido | | |
|------------------------------|------------------|----------------|----------------|
| | L _d | L _e | L _n |
| e Docente/Sanitario/Cultural | 60 | 60 | 50 |
| a Residencial | 65 | 65 | 55 |
| d Terciario/Turístico | 70 | 70 | 65 |
| c Recreativo | 73 | 73 | 63 |
| b Industrial | 75 | 75 | 65 |
| f Infraestructura | -- | -- | -- |

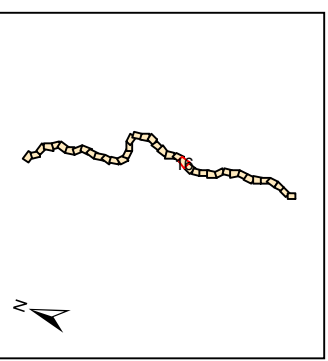
LEYENDA TEMÁTICA
Servidumbre Acústica

- Servidumbre acústica
- Zonificación Acústica**
- Residencial (AE)
- Industrial (BE)
- Recreativo y de espectáculos (CE)
- Terciario (DE)
- Sanitario, docente y cultural (EE)
- Tipos de edificios**
- Uso residencial
- Usos sanitario, docente y cultural
- Otros usos

- Elementos Cartográficos**
- Túnel
 - Carreteras principales
 - Viario local y caminos
 - Ferrocarril
 - Eje
 - PP.KK. Inicio-fin
 - Cursos de agua
 - Cursos de agua intermitente
 - Hidrografía
 - Zona verde
 - Curvas de Nivel
 - Límite municipal



UNIDAD DE MAPA
N-121-A
(P.K. 5+60 A 68+40)



Objetivos de Calidad Acústica

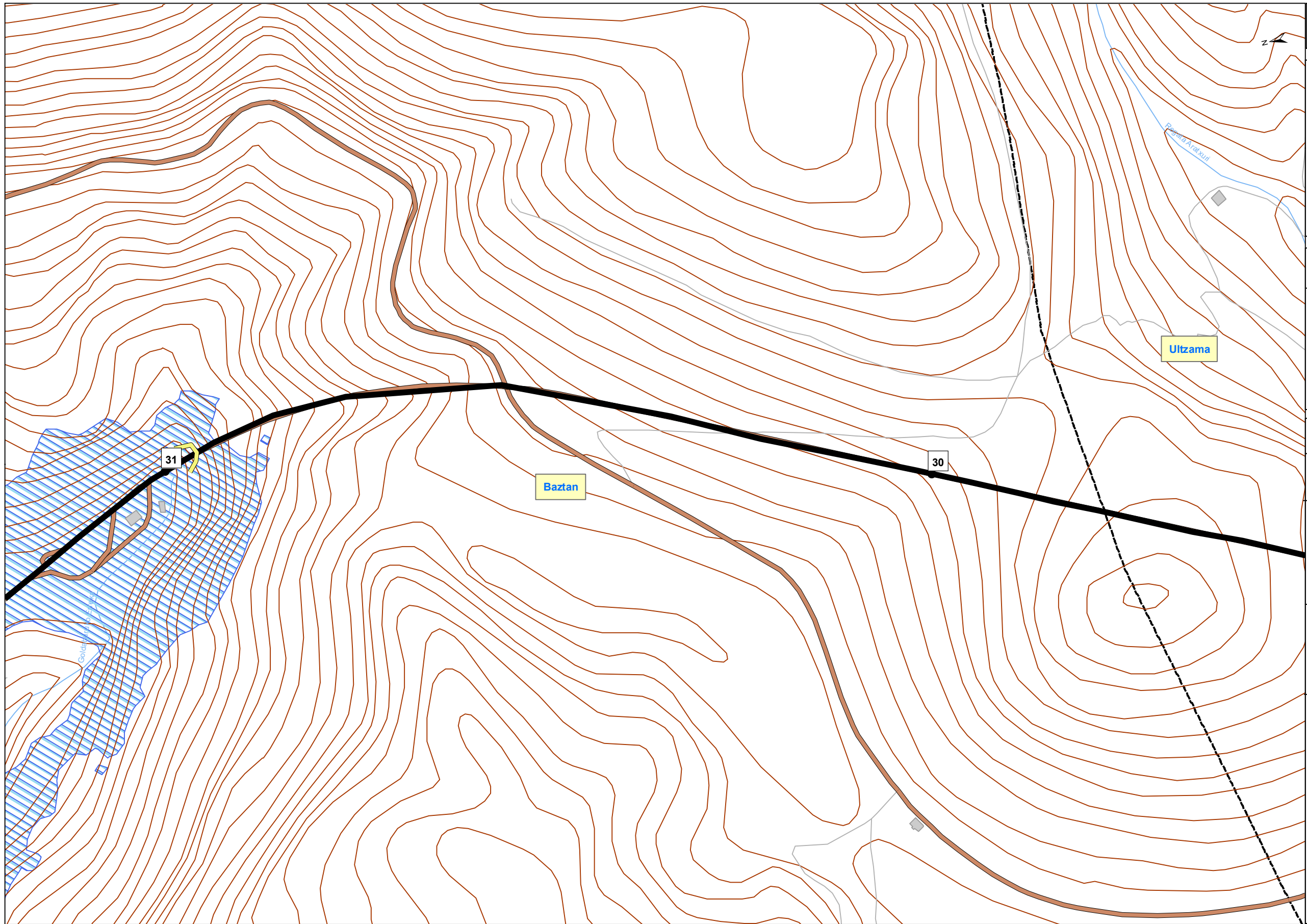
| Tipo de área acústica | Índices de ruido | | |
|------------------------------|------------------|----------------|----------------|
| | L _d | L _e | L _n |
| e Docente/Sanitario/Cultural | 60 | 60 | 50 |
| a Residencial | 65 | 65 | 55 |
| d Terciario/Turístico | 70 | 70 | 65 |
| c Recreativo | 73 | 73 | 63 |
| b Industrial | 75 | 75 | 65 |
| f Infraestructura | -- | -- | -- |

LEYENDA TEMÁTICA
Servidumbre Acústica

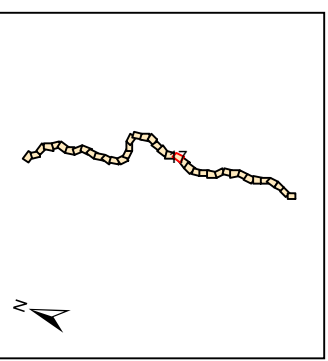
- Servidumbre acústica
- Zonificación Acústica**
- Residencial (AE)
- Industrial (BE)
- Recreativo y de espectáculos (CE)
- Terciario (DE)
- Sanitario, docente y cultural (EE)
- Tipos de edificios**
- Uso residencial
- Usos sanitario, docente y cultural
- Otros usos

Elementos Cartográficos

- Túnel
- Carreteras principales
- Viario local y caminos
- Ferrocarril
- Eje
- PP.KK. Inicio-fin
- Cursos de agua
- Cursos de agua intermitente
- Hidrografía
- Zona verde
- Curvas de Nivel
- Límite municipal



UNIDAD DE MAPA
N-121-A
(P.K. 5+60 A 68+40)



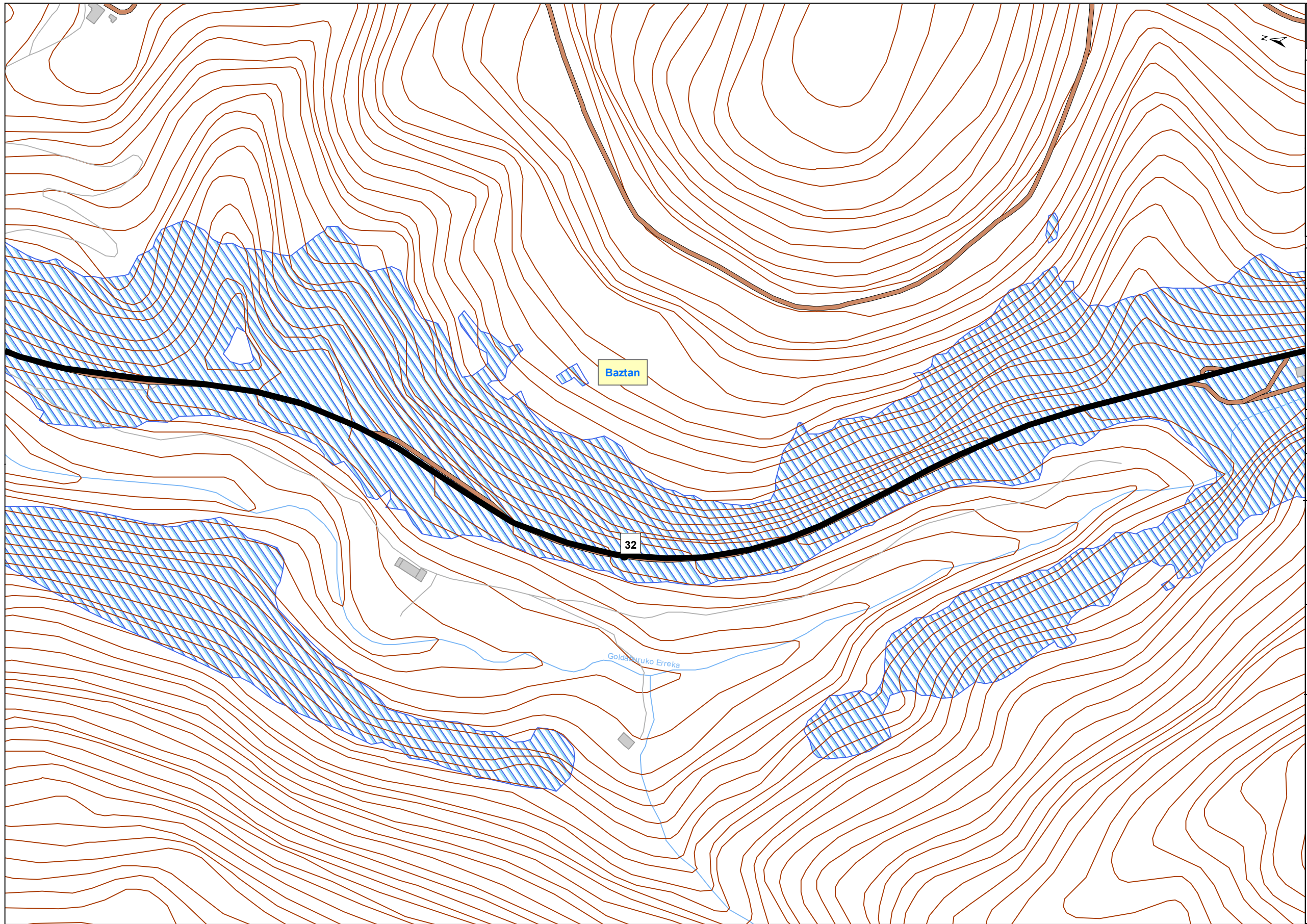
Objetivos de Calidad Acústica

| Tipo de área acústica | Índices de ruido | | |
|------------------------------|------------------|----------------|----------------|
| | L _d | L _e | L _n |
| e Docente/Sanitario/Cultural | 60 | 60 | 50 |
| a Residencial | 65 | 65 | 55 |
| d Terciario/Turístico | 70 | 70 | 65 |
| c Recreativo | 73 | 73 | 63 |
| b Industrial | 75 | 75 | 65 |
| f Infraestructura | -- | -- | -- |

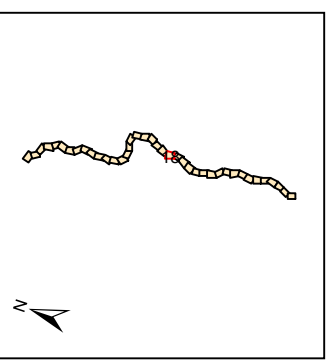
LEYENDA TEMÁTICA
Servidumbre Acústica

- Servidumbre acústica
- Zonificación Acústica**
- Residencial (AE)
- Industrial (BE)
- Recreativo y de espectáculos (CE)
- Terciario (DE)
- Sanitario, docente y cultural (EE)
- Tipos de edificios**
- Uso residencial
- Usos sanitario, docente y cultural
- Otros usos

- Elementos Cartográficos**
- Túnel
- Carreteras principales
- Vialio local y caminos
- Ferrocarril
- Eje
- PP.KK. Inicio-fin
- Cursos de agua
- Cursos de agua intermitente
- Hidrografía
- Zona verde
- Curvas de Nivel
- Límite municipal



UNIDAD DE MAPA
N-121-A
(P.K. 5+60 A 68+40)



Objetivos de Calidad Acústica

| Tipo de área acústica | Índices de ruido | | |
|------------------------------|------------------|----------------|----------------|
| | L _d | L _e | L _n |
| e Docente/Sanitario/Cultural | 60 | 60 | 50 |
| a Residencial | 65 | 65 | 55 |
| d Terciario/Turístico | 70 | 70 | 65 |
| c Recreativo | 73 | 73 | 63 |
| b Industrial | 75 | 75 | 65 |
| f Infraestructura | -- | -- | -- |

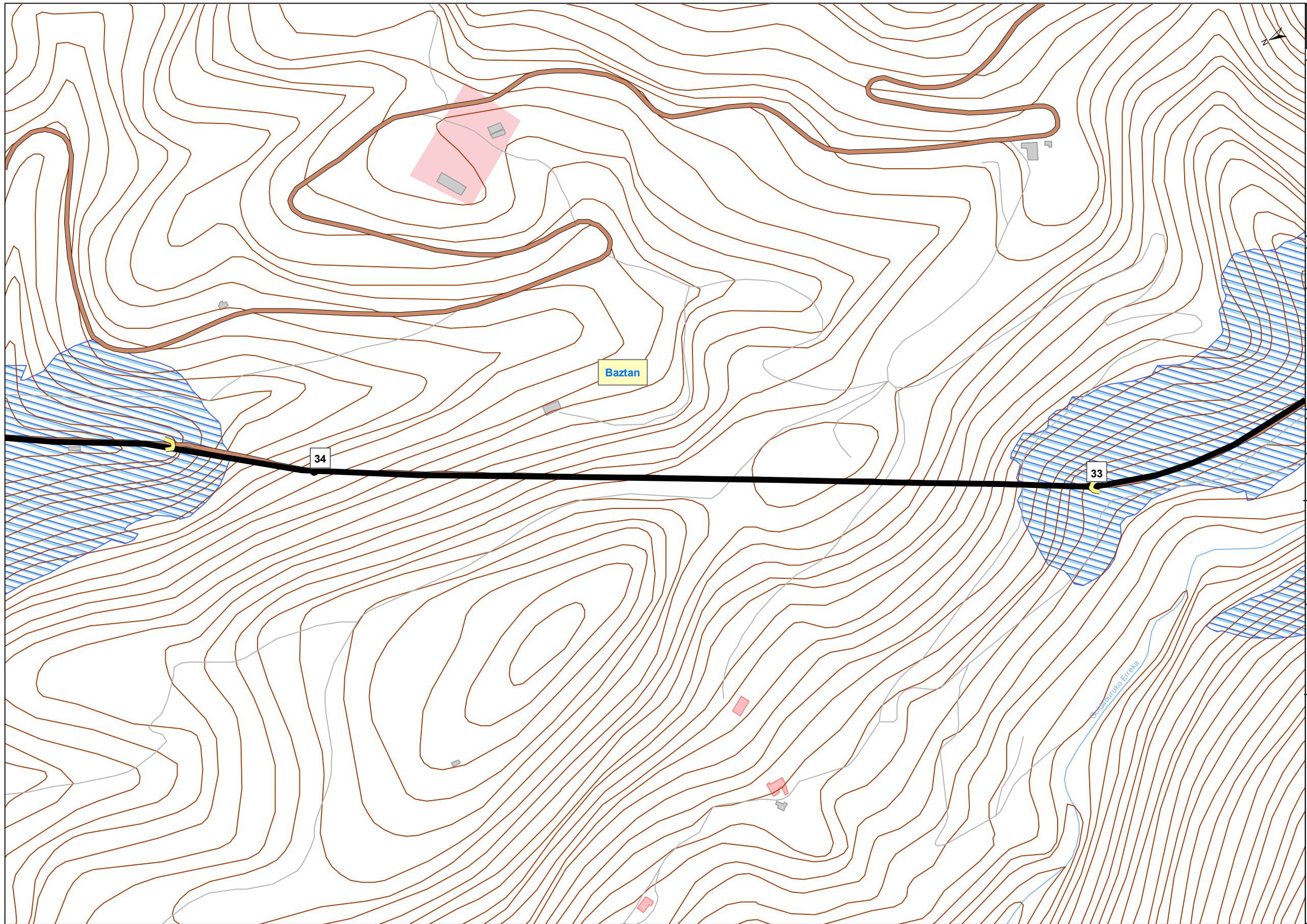
LEYENDA TEMÁTICA
Servidumbre Acústica

- Servidumbre acústica
- Zonificación Acústica**
- Residencial (AE)
- Industrial (BE)
- Recreativo y de espectáculos (CE)
- Terciario (DE)
- Sanitario, docente y cultural (EE)
- Tipos de edificios**
- Uso residencial
- Usos sanitario, docente y cultural
- Otros usos

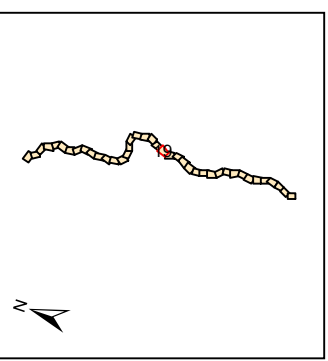
- Tipos de edificios**
- Uso residencial
 - Usos sanitario, docente y cultural
 - Otros usos

Elementos Cartográficos

- Túnel
- Carreteras principales
- Viario local y caminos
- Ferrocarril
- Eje
- PP.KK. Inicio-fin
- Cursos de agua
- Cursos de agua intermitente
- Hidrografía
- Zona verde
- Curvas de Nivel
- Límite municipal



UNIDAD DE MAPA
N-121-A
(P.K. 5+60 A 68+40)



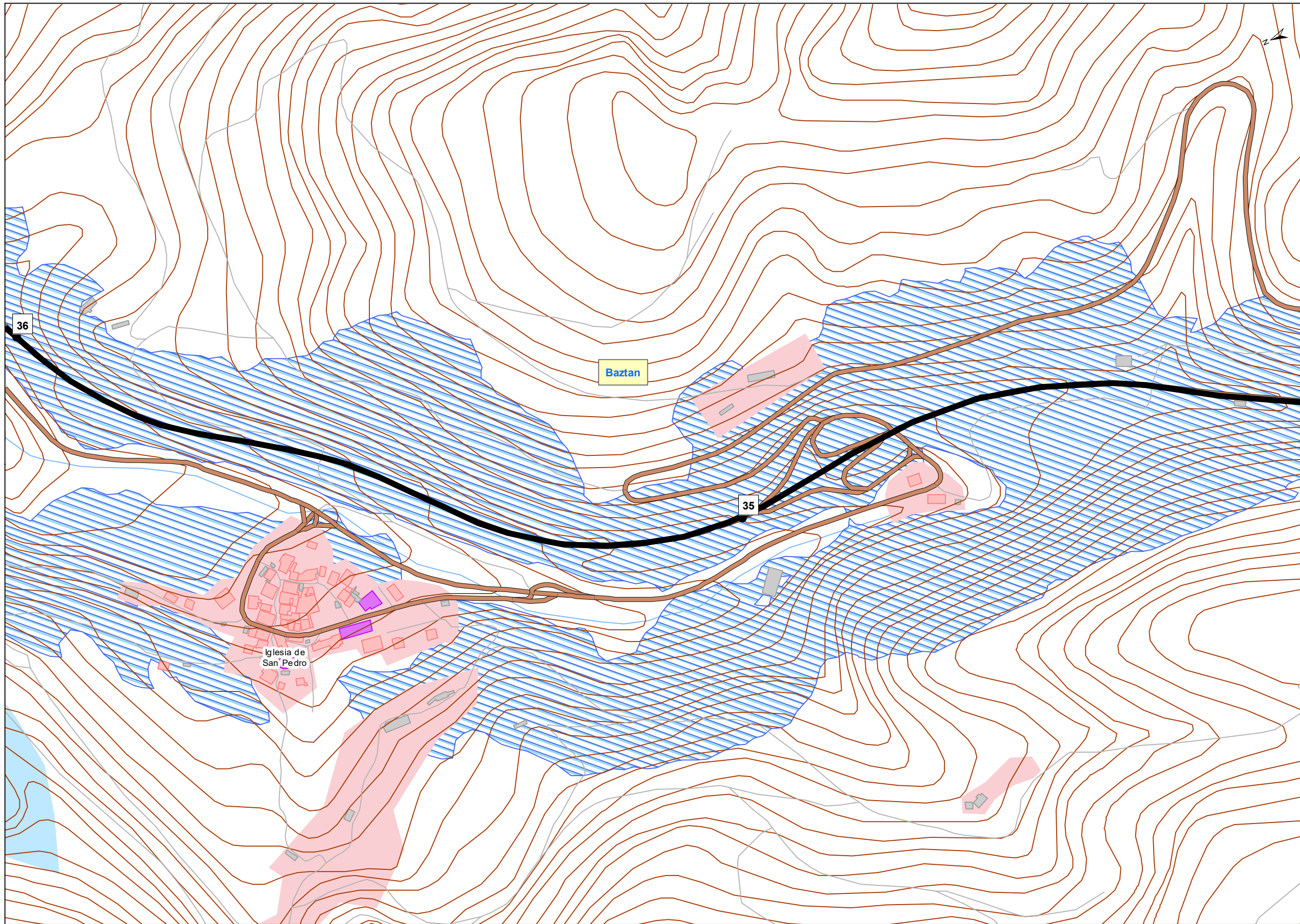
Objetivos de Calidad Acústica

| Tipo de área acústica | Índices de ruido | | |
|------------------------------|------------------|----------------|----------------|
| | L _d | L _e | L _n |
| e Docente/Sanitario/Cultural | 60 | 60 | 50 |
| a Residencial | 65 | 65 | 55 |
| d Terciario/Turístico | 70 | 70 | 65 |
| c Recreativo | 73 | 73 | 63 |
| b Industrial | 75 | 75 | 65 |
| f Infraestructura | -- | -- | -- |

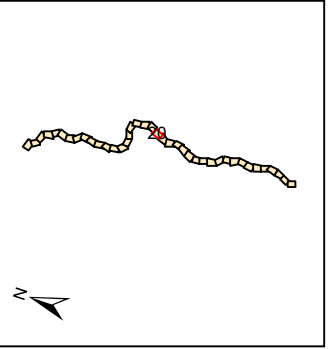
LEYENDA TEMÁTICA
Servidumbre Acústica

- Servidumbre acústica
- Zonificación Acústica**
- Residencial (AE)
- Industrial (BE)
- Recreativo y de espectáculos (CE)
- Terciario (DE)
- Sanitario, docente y cultural (EE)
- Tipos de edificios**
- Uso residencial
- Usos sanitario, docente y cultural
- Otros usos

- Elementos Cartográficos**
- Túnel
 - Carreteras principales
 - Viario local y caminos
 - Ferrocarril
 - Eje
 - PP.KK. Inicio-fin
 - Cursos de agua
 - Cursos de agua intermitente
 - Hidrografía
 - Zona verde
 - Curvas de Nivel
 - Límite municipal



UNIDAD DE MAPA
N-121-A
(P.K. 5+60 A 68+40)



Objetivos de Calidad Acústica

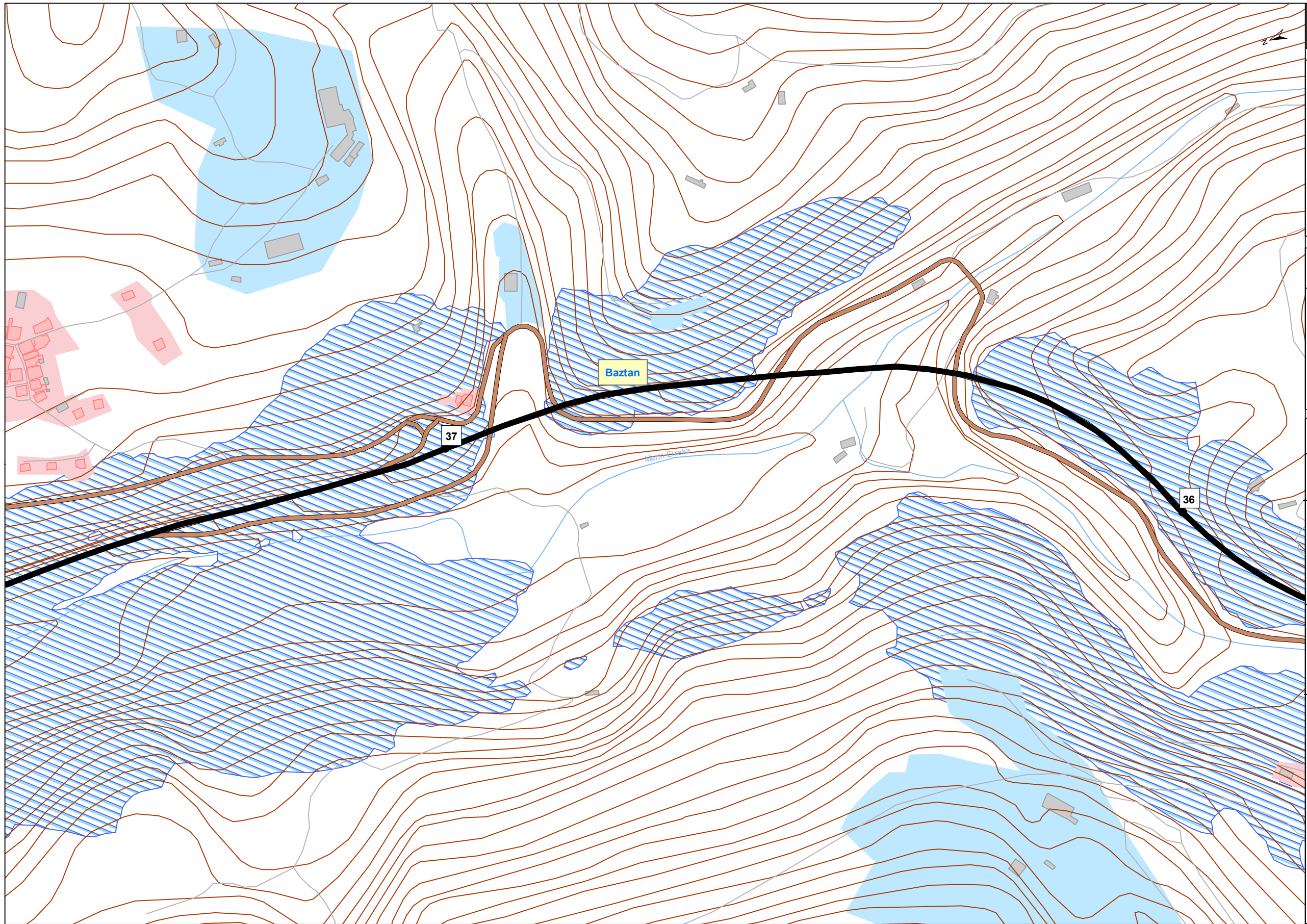
| Tipo de área acústica | Índices de ruido | | |
|------------------------------|------------------|----------------|----------------|
| | L _d | L _e | L _n |
| e Docente/Sanitario/Cultural | 60 | 60 | 50 |
| a Residencial | 65 | 65 | 55 |
| d Terciario/Turístico | 70 | 70 | 65 |
| c Recreativo | 73 | 73 | 63 |
| b Industrial | 75 | 75 | 65 |
| f Infraestructura | -- | -- | -- |

LEYENDA TEMÁTICA
Servidumbre Acústica

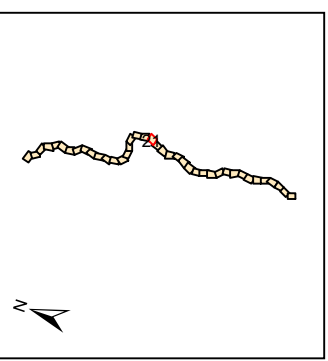
- Servidumbre acústica
- Zonificación Acústica**
- Residencial (AE)
- Industrial (BE)
- Recreativo y de espectáculos (CE)
- Terciario (DE)
- Sanitario, docente y cultural (EE)
- Tipos de edificios**
- Uso residencial
- Usos sanitario, docente y cultural
- Otros usos

Elementos Cartográficos

- Túnel
- Carreteras principales
- Vialio local y caminos
- Ferrocarril
- Eje
- PP.KK. Inicio-fin
- Cursos de agua
- Cursos de agua intermitente
- Hidrografía
- Zona verde
- Curvas de Nivel
- Límite municipal



UNIDAD DE MAPA
N-121-A
(P.K. 5+60 A 68+40)



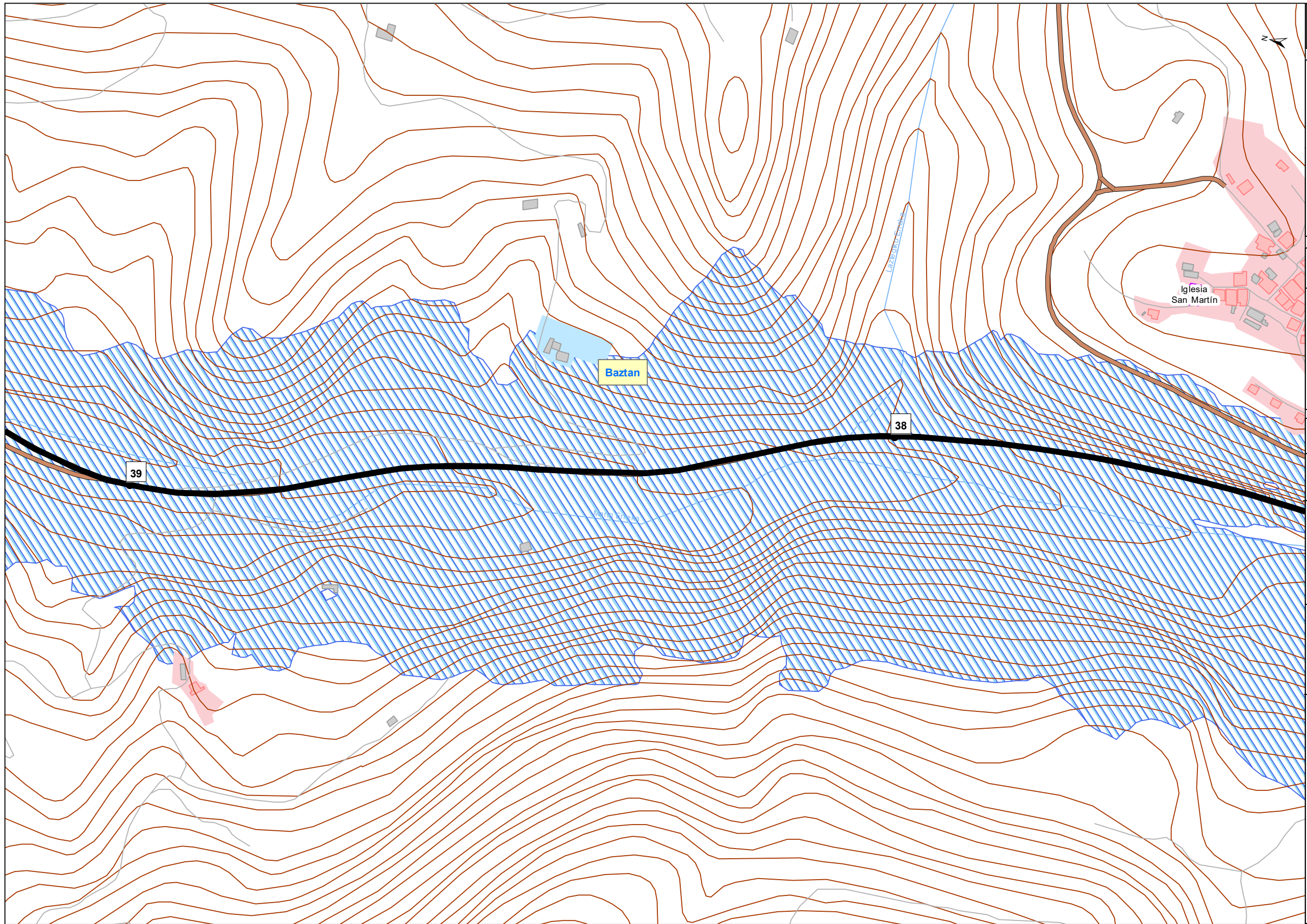
Objetivos de Calidad Acústica

| Tipo de área acústica | Índices de ruido | | |
|------------------------------|------------------|----------------|----------------|
| | L _d | L _e | L _n |
| e Docente/Sanitario/Cultural | 60 | 60 | 50 |
| a Residencial | 65 | 65 | 55 |
| d Terciario/Turístico | 70 | 70 | 65 |
| c Recreativo | 73 | 73 | 63 |
| b Industrial | 75 | 75 | 65 |
| f Infraestructura | -- | -- | -- |

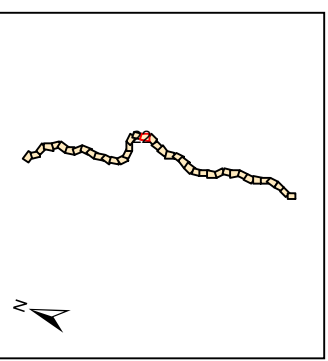
LEYENDA TEMÁTICA
Servidumbre Acústica

- Servidumbre acústica
- Zonificación Acústica**
- Residencial (AE)
- Industrial (BE)
- Recreativo y de espectáculos (CE)
- Terciario (DE)
- Sanitario, docente y cultural (EE)
- Tipos de edificios**
- Uso residencial
- Usos sanitario, docente y cultural
- Otros usos

- Elementos Cartográficos**
- Túnel
 - Carreteras principales
 - Viario local y caminos
 - Ferrocarril
 - Eje
 - PP.KK. Inicio-fin
 - Cursos de agua
 - Cursos de agua intermitente
 - Hidrografía
 - Zona verde
 - Curvas de Nivel
 - Límite municipal



UNIDAD DE MAPA
N-121-A
(P.K. 5+60 A 68+40)



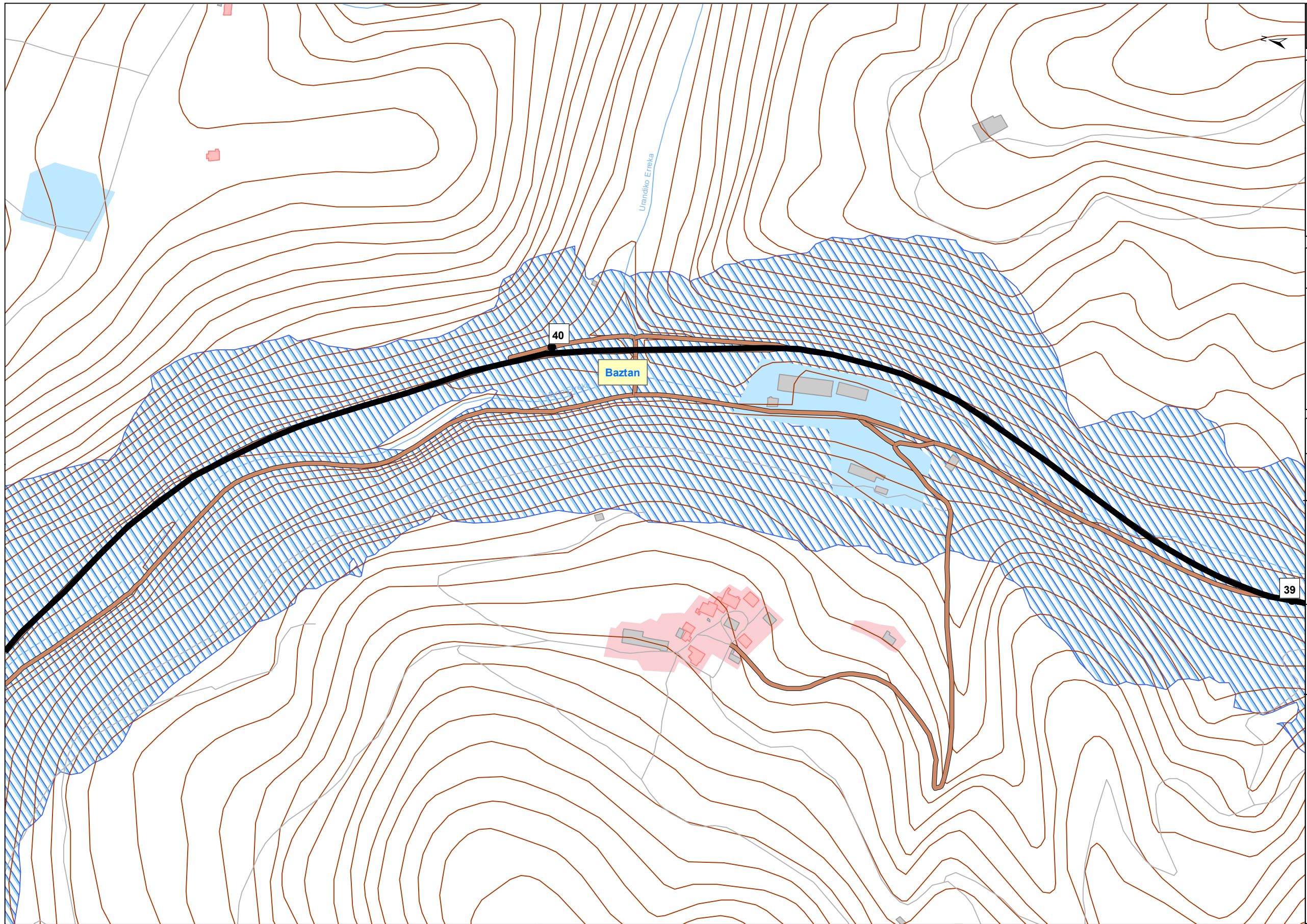
Objetivos de Calidad Acústica

| Tipo de área acústica | Índices de ruido | | |
|------------------------------|------------------|----------------|----------------|
| | L _d | L _e | L _n |
| e Docente/Sanitario/Cultural | 60 | 60 | 50 |
| a Residencial | 65 | 65 | 55 |
| d Terciario/Turístico | 70 | 70 | 65 |
| c Recreativo | 73 | 73 | 63 |
| b Industrial | 75 | 75 | 65 |
| f Infraestructura | -- | -- | -- |

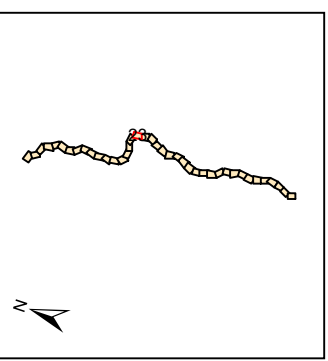
LEYENDA TEMÁTICA
Servidumbre Acústica

- Servidumbre acústica
- Zonificación Acústica**
- Residencial (AE)
- Industrial (BE)
- Recreativo y de espectáculos (CE)
- Terciario (DE)
- Sanitario, docente y cultural (EE)
- Tipos de edificios**
- Uso residencial
- Usos sanitario, docente y cultural
- Otros usos

- Elementos Cartográficos**
- Túnel
 - Carreteras principales
 - Vialio local y caminos
 - Ferrocarril
 - Eje
 - PP.KK. Inicio-fin
 - Cursos de agua
 - Cursos de agua intermitente
 - Hidrografía
 - Zona verde
 - Curvas de Nivel
 - Límite municipal



UNIDAD DE MAPA
N-121-A
(P.K. 5+60 A 68+40)



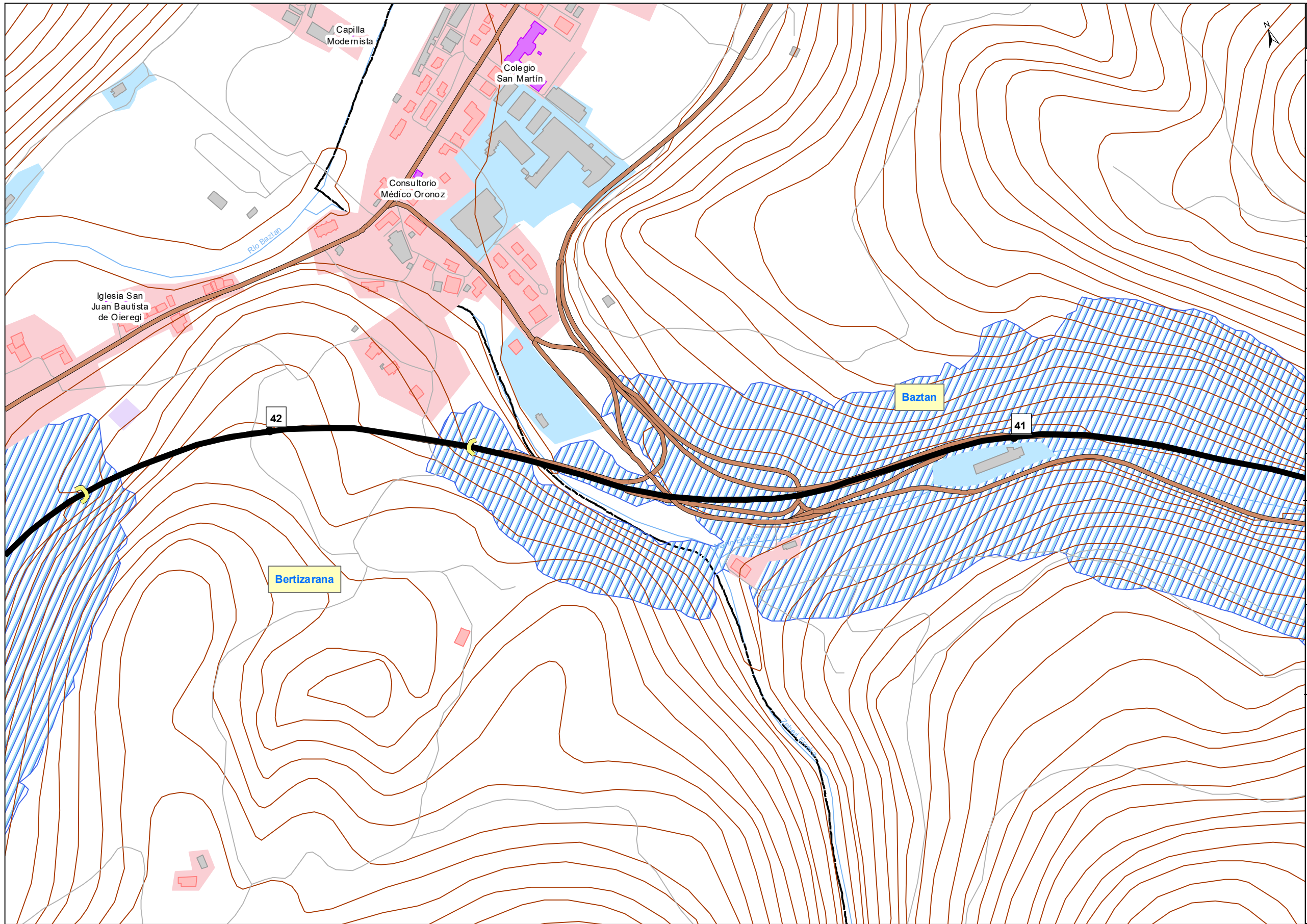
Objetivos de Calidad Acústica

| Tipo de área acústica | Índices de ruido | | |
|------------------------------|------------------|----------------|----------------|
| | L _d | L _e | L _n |
| e Docente/Sanitario/Cultural | 60 | 60 | 50 |
| a Residencial | 65 | 65 | 55 |
| d Terciario/Turístico | 70 | 70 | 65 |
| c Recreativo | 73 | 73 | 63 |
| b Industrial | 75 | 75 | 65 |
| f Infraestructura | -- | -- | -- |

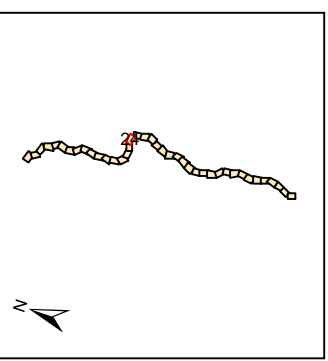
LEYENDA TEMÁTICA
Servidumbre Acústica

- Servidumbre acústica
- Zonificación Acústica**
- Residencial (AE)
- Industrial (BE)
- Recreativo y de espectáculos (CE)
- Terciario (DE)
- Sanitario, docente y cultural (EE)
- Tipos de edificios**
- Uso residencial
- Usos sanitario, docente y cultural
- Otros usos

- Elementos Cartográficos**
- Túnel
 - Carreteras principales
 - Viario local y caminos
 - Ferrocarril
 - Eje
 - PP.KK. Inicio-fin
 - Cursos de agua
 - Cursos de agua intermitente
 - Hidrografía
 - Zona verde
 - Curvas de Nivel
 - Límite municipal



UNIDAD DE MAPA
N-121-A
(P.K. 5+60 A 68+40)



Objetivos de Calidad Acústica

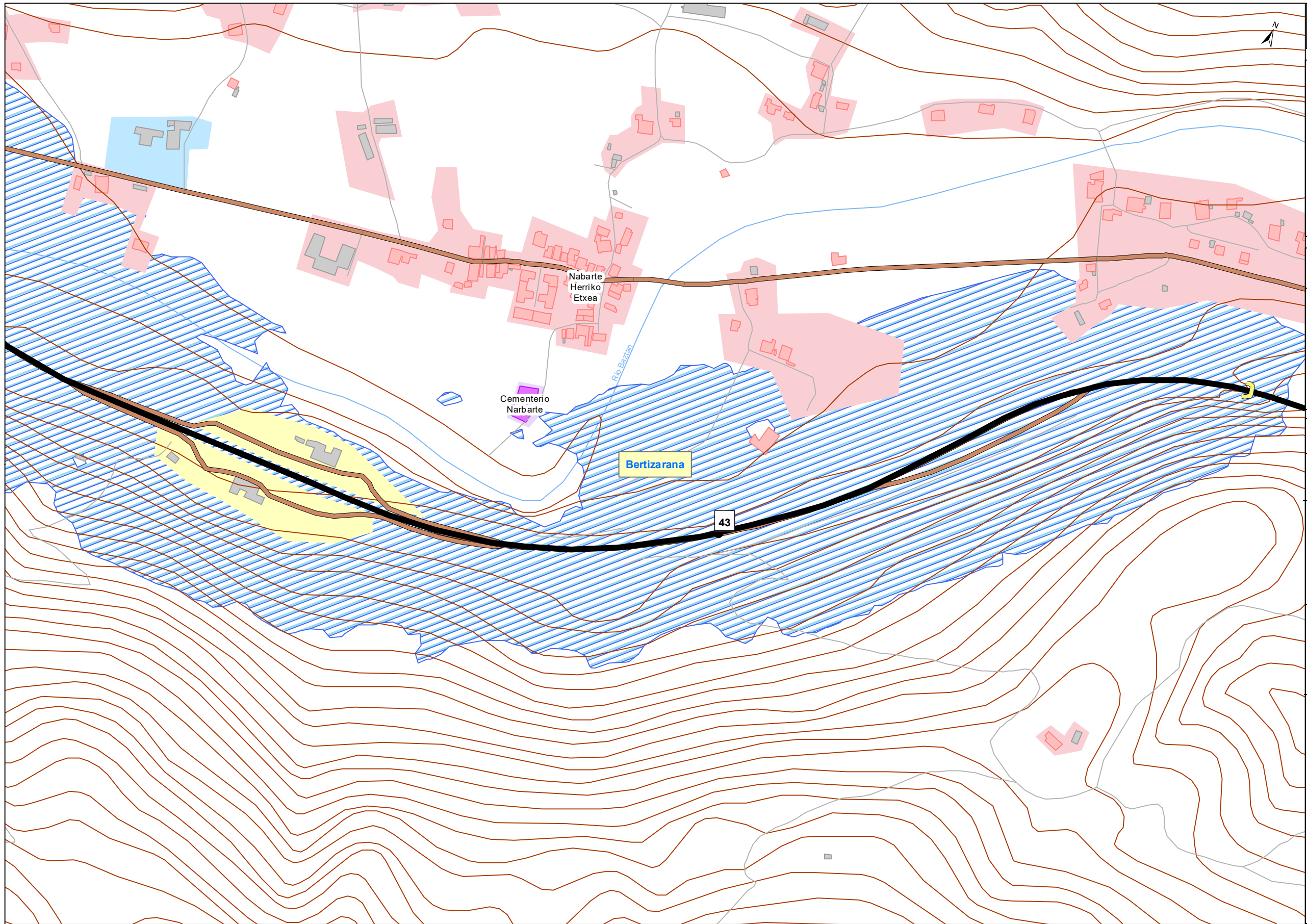
| Tipo de área acústica | Índices de ruido | | |
|------------------------------|------------------|----------------|----------------|
| | L _d | L _e | L _n |
| e Docente/Sanitario/Cultural | 60 | 60 | 50 |
| a Residencial | 65 | 65 | 55 |
| d Terciario/Turístico | 70 | 70 | 65 |
| c Recreativo | 73 | 73 | 63 |
| b Industrial | 75 | 75 | 65 |
| f Infraestructura | -- | -- | -- |

LEYENDA TEMÁTICA
Servidumbre Acústica

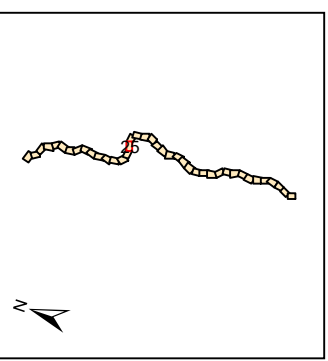
- Servidumbre acústica
- Zonificación Acústica**
- Residencial (AE)
- Industrial (BE)
- Recreativo y de espectáculos (CE)
- Terciario (DE)
- Sanitario, docente y cultural (EE)
- Tipos de edificios**
- Uso residencial
- Usos sanitario, docente y cultural
- Otros usos

Elementos Cartográficos

- Túnel
- Carreteras principales
- Vialio local y caminos
- Ferrocarril
- Eje
- PP.KK. Inicio-fin
- Cursos de agua
- Cursos de agua intermitente
- Hidrografía
- Zona verde
- Curvas de Nivel
- Límite municipal



UNIDAD DE MAPA
N-121-A
(P.K. 5+60 A 68+40)



Objetivos de Calidad Acústica

| Tipo de área acústica | Índices de ruido | | |
|------------------------------|------------------|----------------|----------------|
| | L _d | L _e | L _n |
| e Docente/Sanitario/Cultural | 60 | 60 | 50 |
| a Residencial | 65 | 65 | 55 |
| d Terciario/Turístico | 70 | 70 | 65 |
| c Recreativo | 73 | 73 | 63 |
| b Industrial | 75 | 75 | 65 |
| f Infraestructura | -- | -- | -- |

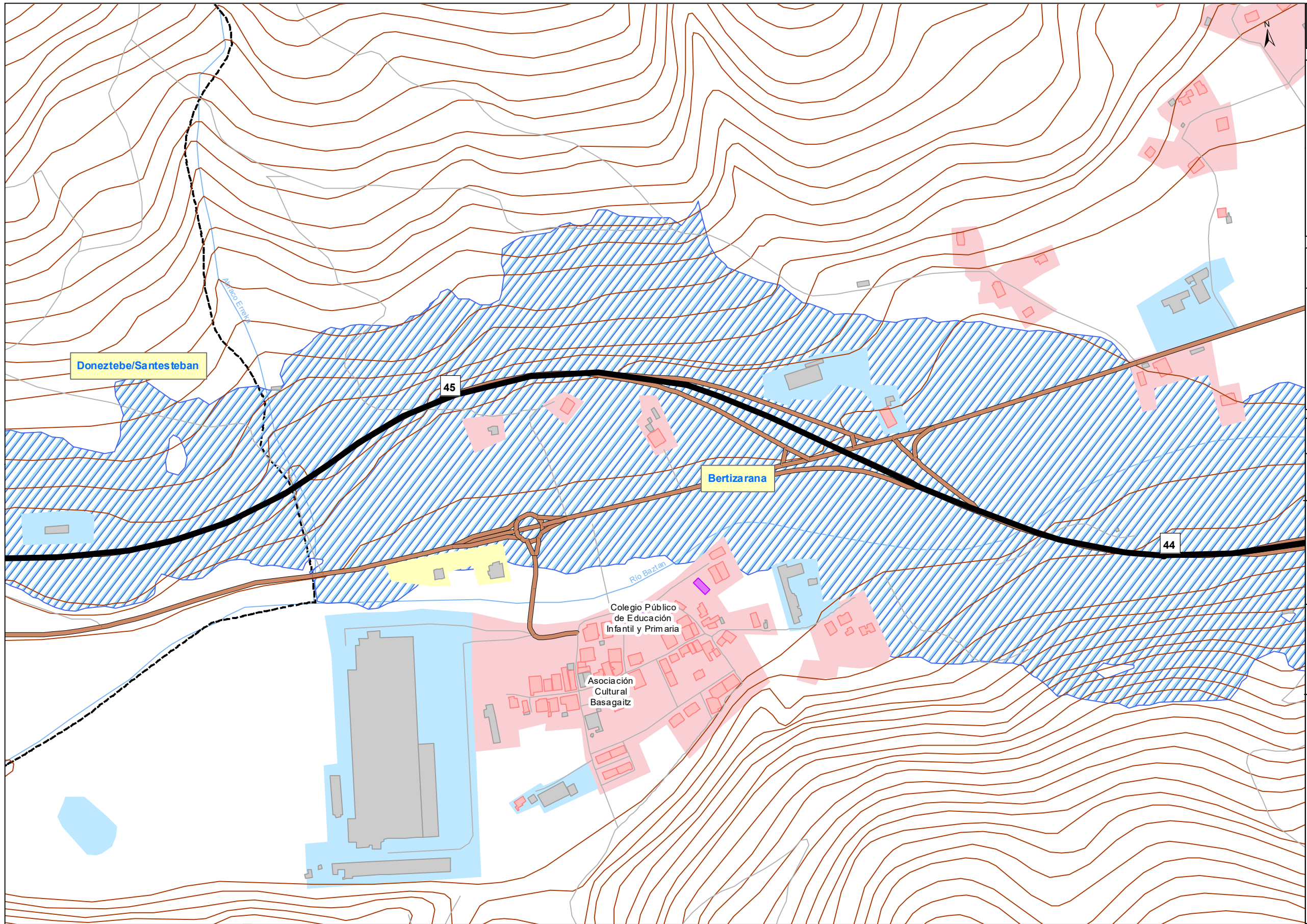
LEYENDA TEMÁTICA
Servidumbre Acústica

- Servidumbre acústica
- Zonificación Acústica**
- Residencial (AE)
- Industrial (BE)
- Recreativo y de espectáculos (CE)
- Terciario (DE)
- Sanitario, docente y cultural (EE)
- Tipos de edificios**
- Uso residencial
- Usos sanitario, docente y cultural
- Otros usos

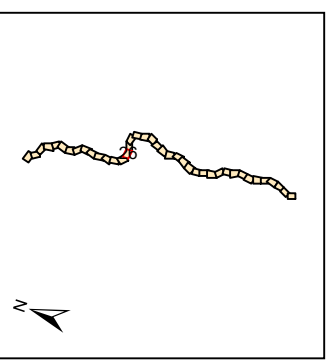
- Tipos de edificios**
- Uso residencial
 - Usos sanitario, docente y cultural
 - Otros usos

Elementos Cartográficos

- Túnel
- Carreteras principales
- Viario local y caminos
- Ferrocarril
- Eje
- PP.KK. Inicio-fin
- Cursos de agua
- Cursos de agua intermitente
- Hidrografía
- Zona verde
- Curvas de Nivel
- Límite municipal



UNIDAD DE MAPA
N-121-A
(P.K. 5+60 A 68+40)



Objetivos de Calidad Acústica

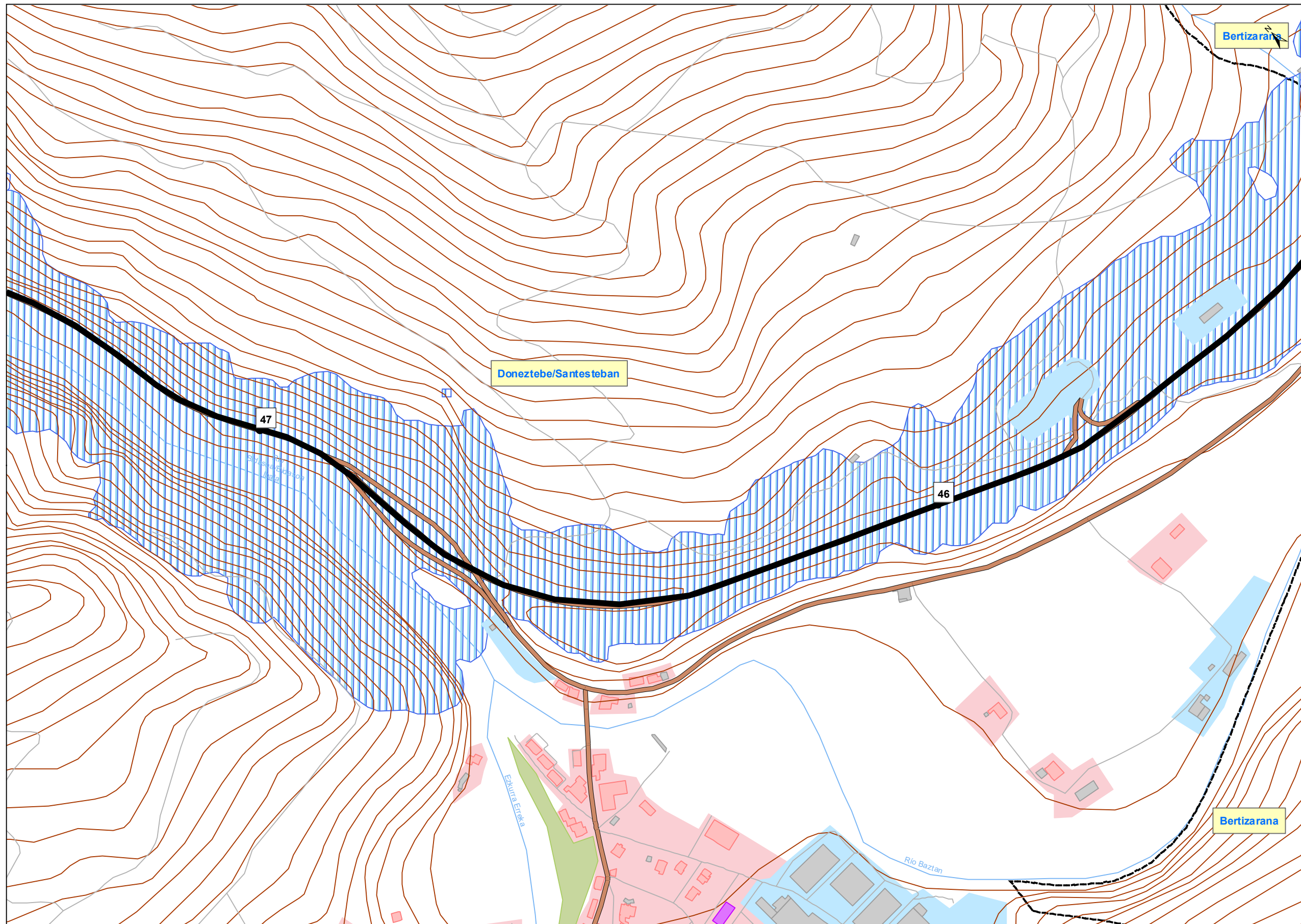
| Tipo de área acústica | Índices de ruido | | |
|------------------------------|------------------|----------------|----------------|
| | L _d | L _e | L _n |
| e Docente/Sanitario/Cultural | 60 | 60 | 50 |
| a Residencial | 65 | 65 | 55 |
| d Terciario/Turístico | 70 | 70 | 65 |
| c Recreativo | 73 | 73 | 63 |
| b Industrial | 75 | 75 | 65 |
| f Infraestructura | -- | -- | -- |

LEYENDA TEMÁTICA
Servidumbre Acústica

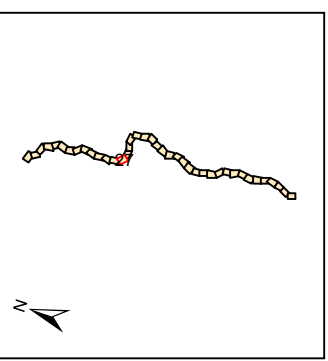
- Servidumbre acústica
- Zonificación Acústica**
- Residencial (AE)
- Industrial (BE)
- Recreativo y de espectáculos (CE)
- Terciario (DE)
- Sanitario, docente y cultural (EE)
- Tipos de edificios**
- Uso residencial
- Usos sanitario, docente y cultural
- Otros usos

- Túnel
- Carreteras principales
- Viario local y caminos
- Ferrocarril
- Eje
- PP.KK. Inicio-fin
- Cursos de agua
- Cursos de agua intermitente
- Hidrografía
- Zona verde
- Curvas de Nivel
- Límite municipal

Elementos Cartográficos



UNIDAD DE MAPA
N-121-A
(P.K. 5+60 A 68+40)



Objetivos de Calidad Acústica

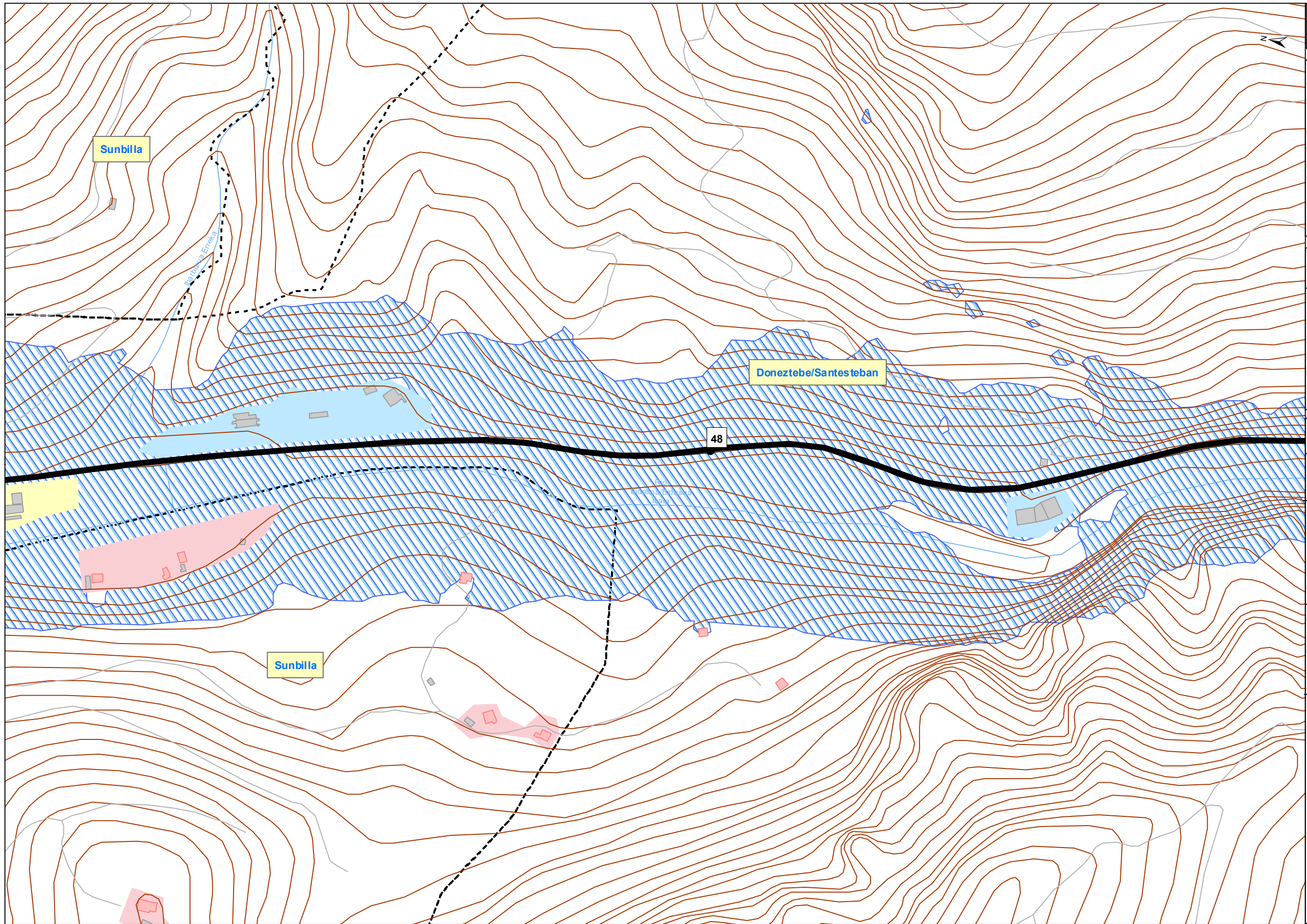
| Tipo de área acústica | Índices de ruido | | |
|------------------------------|------------------|----------------|----------------|
| | L _d | L _e | L _n |
| e Docente/Sanitario/Cultural | 60 | 60 | 50 |
| a Residencial | 65 | 65 | 55 |
| d Terciario/Turístico | 70 | 70 | 65 |
| c Recreativo | 73 | 73 | 63 |
| b Industrial | 75 | 75 | 65 |
| f Infraestructura | -- | -- | -- |

LEYENDA TEMÁTICA
Servidumbre Acústica

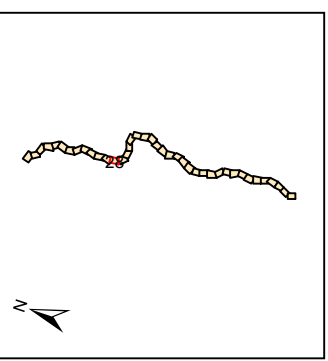
- Servidumbre acústica
- Zonificación Acústica**
- Residencial (AE)
- Industrial (BE)
- Recreativo y de espectáculos (CE)
- Terciario (DE)
- Sanitario, docente y cultural (EE)
- Tipos de edificios**
- Uso residencial
- Usos sanitario, docente y cultural
- Otros usos

Elementos Cartográficos

- Túnel
- Carreteras principales
- Vialio local y caminos
- Ferrocarril
- Eje
- PP.KK. Inicio-fin
- Cursos de agua
- Cursos de agua intermitente
- Hidrografía
- Zona verde
- Curvas de Nivel
- Límite municipal



UNIDAD DE MAPA
N-121-A
(P.K. 5+60 A 68+40)



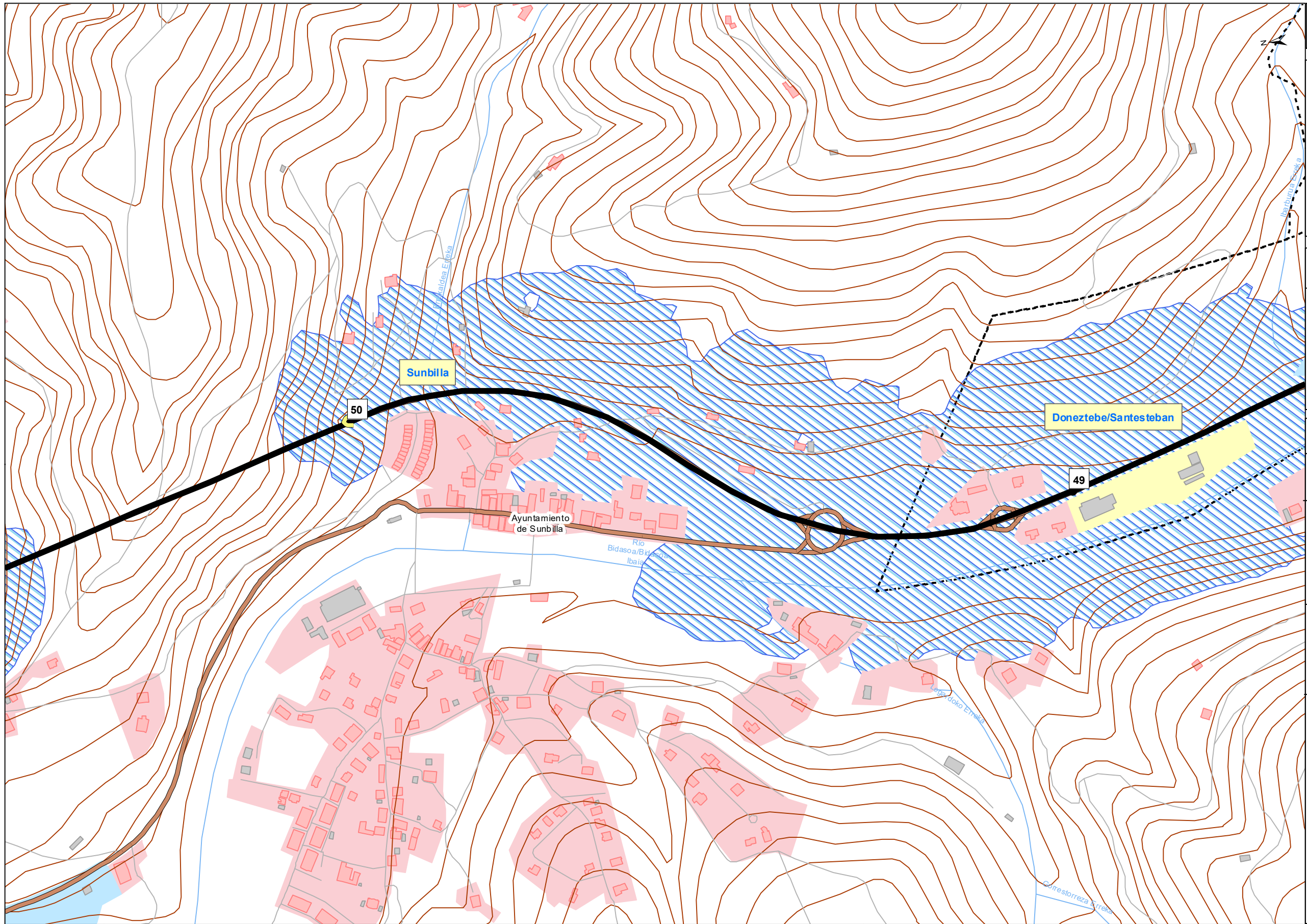
Objetivos de Calidad Acústica

| Tipo de área acústica | Índices de ruido | | |
|------------------------------|------------------|----------------|----------------|
| | L _d | L _e | L _n |
| e Docente/Sanitario/Cultural | 60 | 60 | 50 |
| a Residencial | 65 | 65 | 55 |
| d Terciario/Turístico | 70 | 70 | 65 |
| c Recreativo | 73 | 73 | 63 |
| b Industrial | 75 | 75 | 65 |
| f Infraestructura | -- | -- | -- |

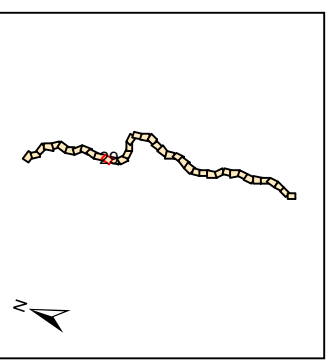
LEYENDA TEMÁTICA
Servidumbre Acústica

- Servidumbre acústica
- Zonificación Acústica**
- Residencial (AE)
- Industrial (BE)
- Recreativo y de espectáculos (CE)
- Terciario (DE)
- Sanitario, docente y cultural (EE)
- Tipos de edificios**
- Uso residencial
- Usos sanitario, docente y cultural
- Otros usos

- Elementos Cartográficos**
- Túnel
 - Carreteras principales
 - Viario local y caminos
 - Ferrocarril
 - Eje
 - PP.KK. Inicio-fin
 - Cursos de agua
 - Cursos de agua intermitente
 - Hidrografía
 - Zona verde
 - Curvas de Nivel
 - Límite municipal



UNIDAD DE MAPA
N-121-A
(P.K. 5+60 A 68+40)



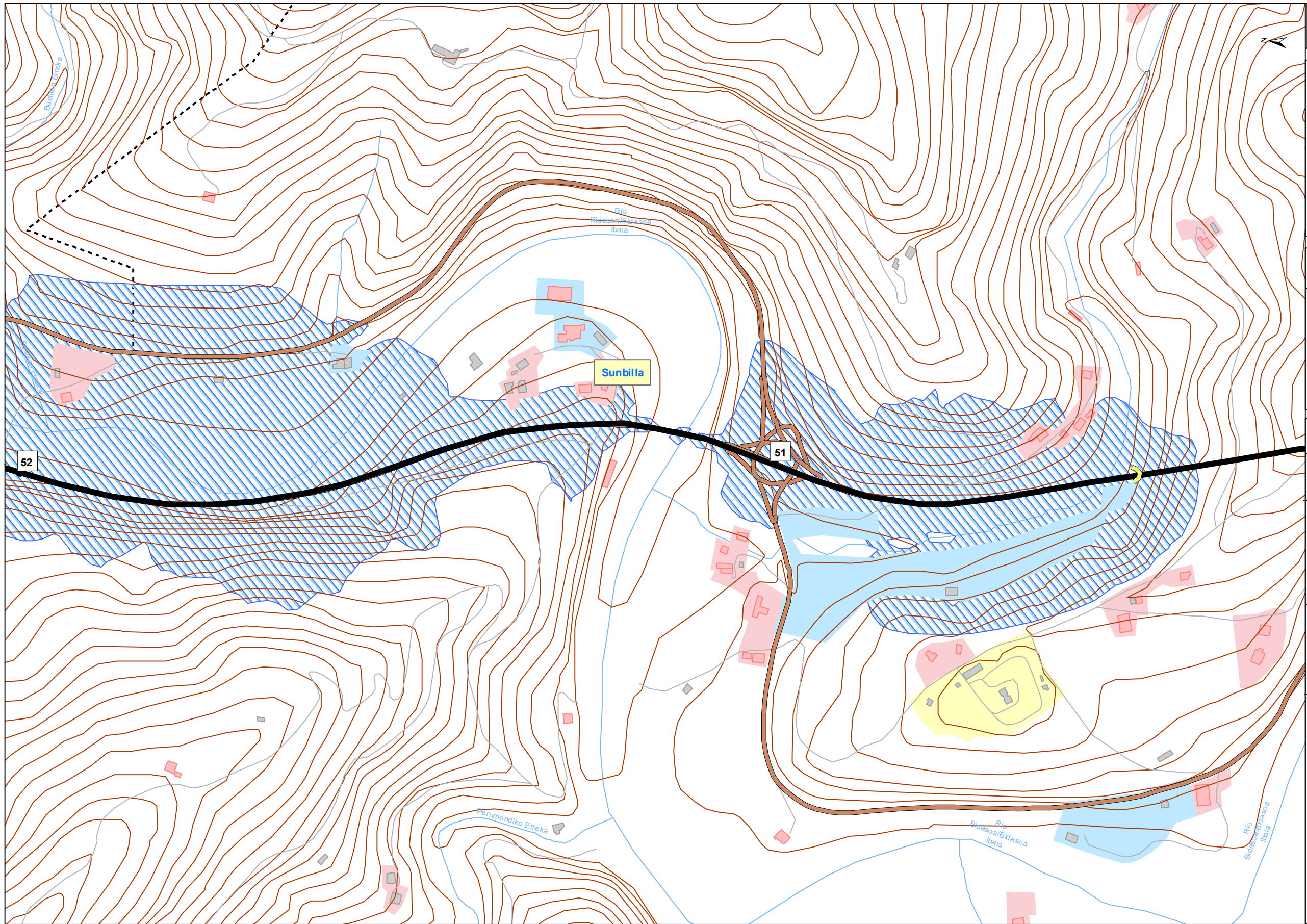
Objetivos de Calidad Acústica

| Tipo de área acústica | Índices de ruido | | |
|------------------------------|------------------|----------------|----------------|
| | L _d | L _e | L _n |
| e Docente/Sanitario/Cultural | 60 | 60 | 50 |
| a Residencial | 65 | 65 | 55 |
| d Terciario/Turístico | 70 | 70 | 65 |
| c Recreativo | 73 | 73 | 63 |
| b Industrial | 75 | 75 | 65 |
| f Infraestructura | -- | -- | -- |

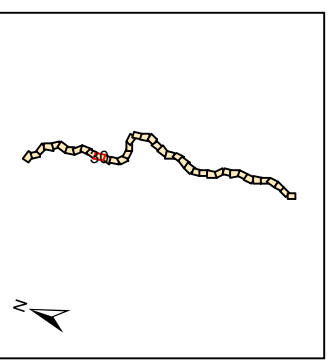
LEYENDA TEMÁTICA
Servidumbre Acústica

- Servidumbre acústica
- Zonificación Acústica**
- Residencial (AE)
- Industrial (BE)
- Recreativo y de espectáculos (CE)
- Terciario (DE)
- Sanitario, docente y cultural (EE)
- Tipos de edificios**
- Uso residencial
- Usos sanitario, docente y cultural
- Otros usos

- Elementos Cartográficos**
- Túnel
 - Carreteras principales
 - Viario local y caminos
 - Ferrocarril
 - Eje
 - PP.KK. Inicio-fin
 - Cursos de agua
 - Cursos de agua intermitente
 - Hidrografía
 - Zona verde
 - Curvas de Nivel
 - Límite municipal



UNIDAD DE MAPA
N-121-A
(P.K. 5+60 A 68+40)



Objetivos de Calidad Acústica

| Tipo de área acústica | Índices de ruido | | |
|------------------------------|------------------|----------------|----------------|
| | L _d | L _e | L _n |
| e Docente/Sanitario/Cultural | 60 | 60 | 50 |
| a Residencial | 65 | 65 | 55 |
| d Terciario/Turístico | 70 | 70 | 65 |
| c Recreativo | 73 | 73 | 63 |
| b Industrial | 75 | 75 | 65 |
| f Infraestructura | -- | -- | -- |

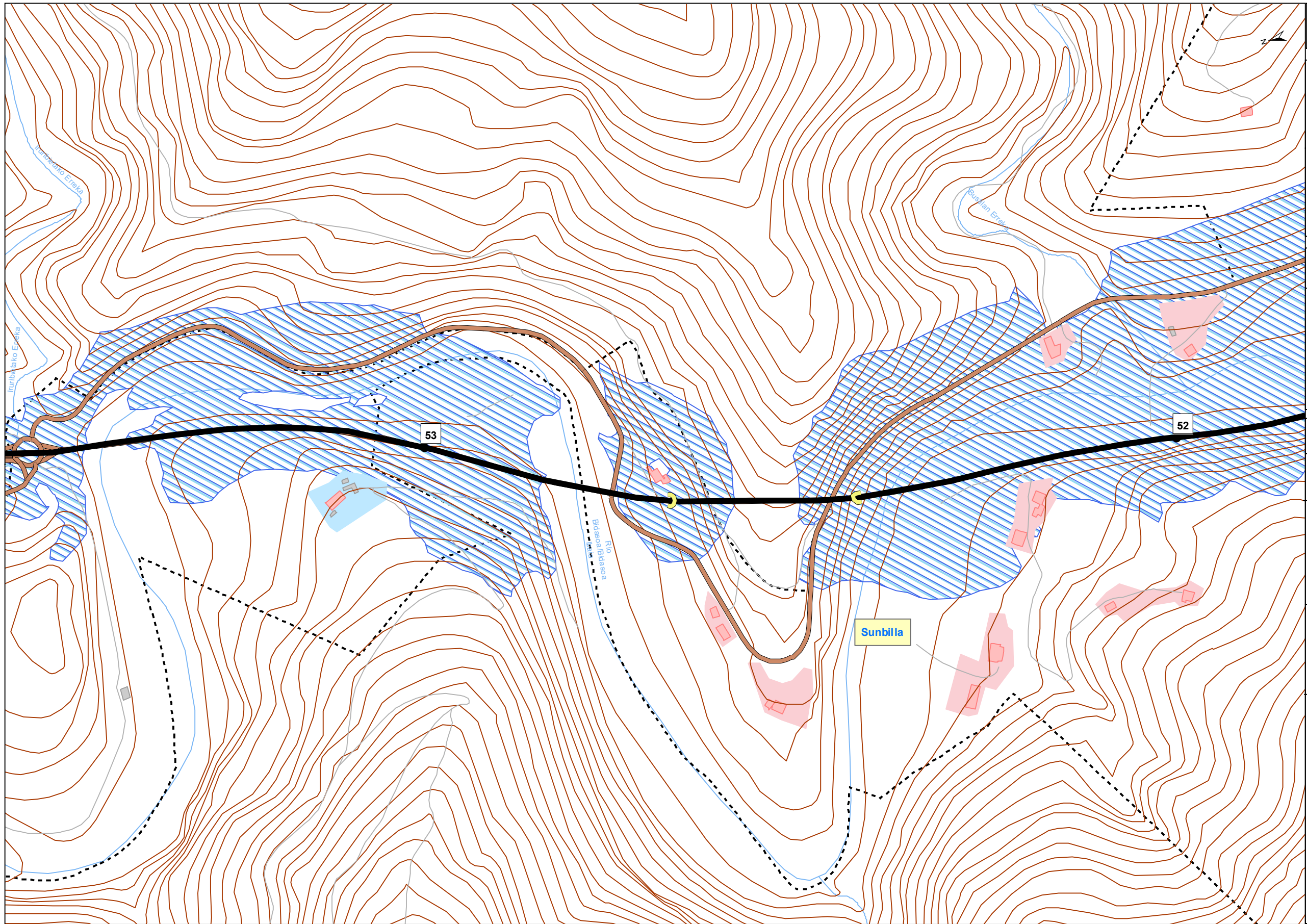
LEYENDA TEMÁTICA
Servidumbre Acústica

- Servidumbre acústica
- Zonificación Acústica**
- Residencial (AE)
- Industrial (BE)
- Recreativo y de espectáculos (CE)
- Terciario (DE)
- Sanitario, docente y cultural (EE)
- Tipos de edificios**
- Uso residencial
- Usos sanitario, docente y cultural
- Otros usos

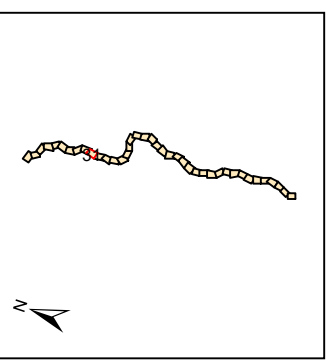
- Tipos de edificios**
- Uso residencial
 - Usos sanitario, docente y cultural
 - Otros usos

Elementos Cartográficos

- Túnel
- Carreteras principales
- Vialio local y caminos
- Ferrocarril
- Eje
- PP.KK. Inicio-fin
- Cursos de agua
- Cursos de agua intermitente
- Hidrografía
- Zona verde
- Curvas de Nivel
- Límite municipal



UNIDAD DE MAPA
N-121-A
(P.K. 5+60 A 68+40)



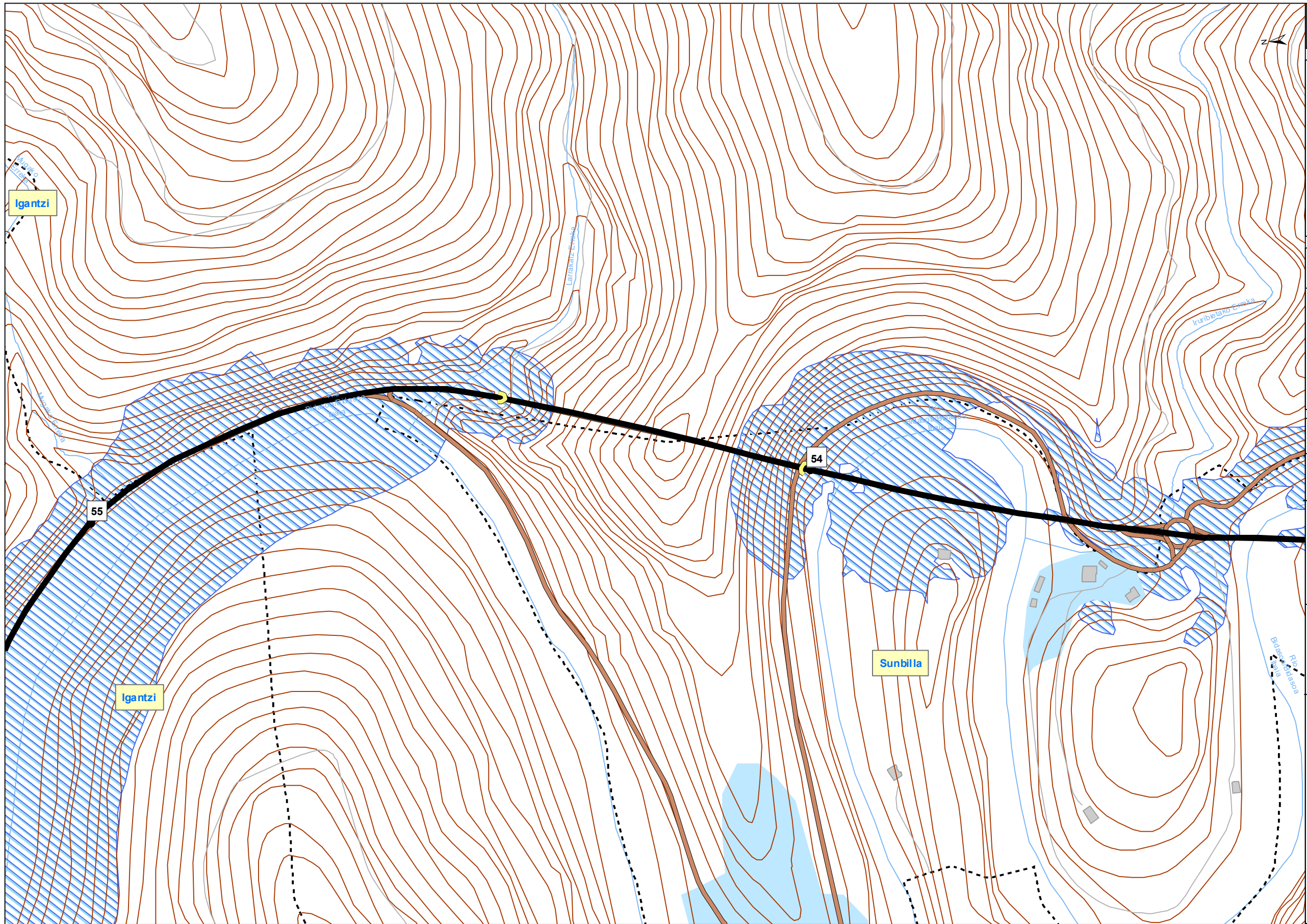
Objetivos de Calidad Acústica

| Tipo de área acústica | Índices de ruido | | |
|------------------------------|------------------|----------------|----------------|
| | L _d | L _e | L _n |
| e Docente/Sanitario/Cultural | 60 | 60 | 50 |
| a Residencial | 65 | 65 | 55 |
| d Terciario/Turístico | 70 | 70 | 65 |
| c Recreativo | 73 | 73 | 63 |
| b Industrial | 75 | 75 | 65 |
| f Infraestructura | -- | -- | -- |

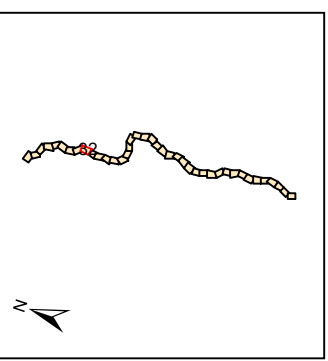
LEYENDA TEMÁTICA
Servidumbre Acústica

- Servidumbre acústica
- Zonificación Acústica**
- Residencial (AE)
- Industrial (BE)
- Recreativo y de espectáculos (CE)
- Terciario (DE)
- Sanitario, docente y cultural (EE)
- Tipos de edificios**
- Uso residencial
- Usos sanitario, docente y cultural
- Otros usos

- Elementos Cartográficos**
- Túnel
 - Carreteras principales
 - Viario local y caminos
 - Ferrocarril
 - Eje
 - PP.KK. Inicio-fin
 - Cursos de agua
 - Cursos de agua intermitente
 - Hidrografía
 - Zona verde
 - Curvas de Nivel
 - Límite municipal



UNIDAD DE MAPA
N-121-A
(P.K. 5+60 A 68+40)



Objetivos de Calidad Acústica

| Tipo de área acústica | Índices de ruido | | |
|------------------------------|------------------|----------------|----------------|
| | L _d | L _e | L _n |
| e Docente/Sanitario/Cultural | 60 | 60 | 50 |
| a Residencial | 65 | 65 | 55 |
| d Terciario/Turístico | 70 | 70 | 65 |
| c Recreativo | 73 | 73 | 63 |
| b Industrial | 75 | 75 | 65 |
| f Infraestructura | -- | -- | -- |

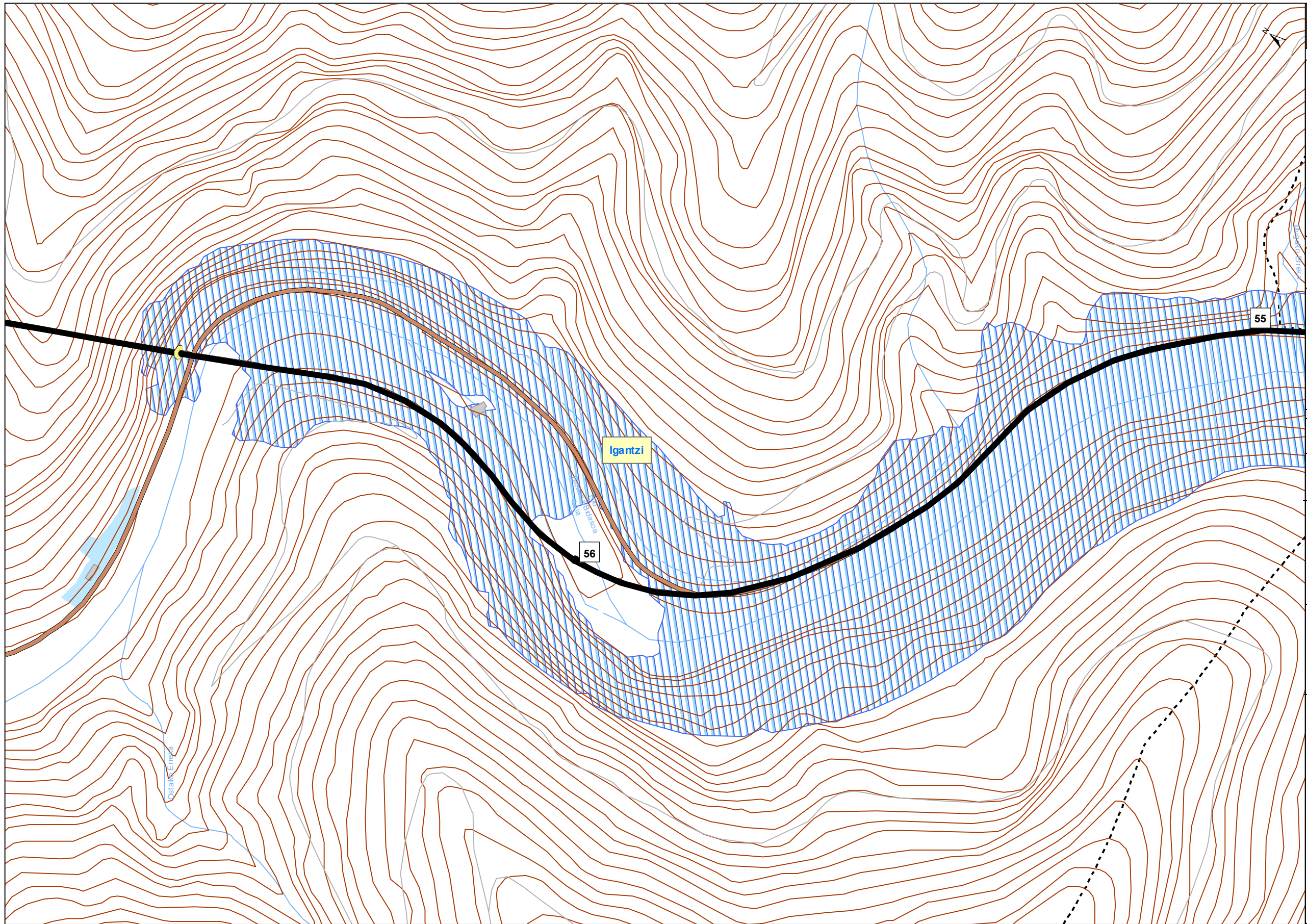
LEYENDA TEMÁTICA
Servidumbre Acústica

- Servidumbre acústica
- Zonificación Acústica**
- Residencial (AE)
- Industrial (BE)
- Recreativo y de espectáculos (CE)
- Terciario (DE)
- Sanitario, docente y cultural (EE)
- Tipos de edificios**
- Uso residencial
- Usos sanitario, docente y cultural
- Otros usos

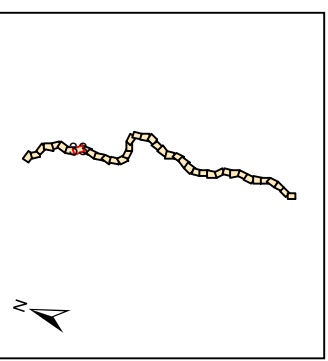
- Tipos de edificios**
- Uso residencial
 - Usos sanitario, docente y cultural
 - Otros usos

Elementos Cartográficos

- Túnel
- Carreteras principales
- Vialio local y caminos
- Ferrocarril
- Eje
- PP.KK. Inicio-fin
- Cursos de agua
- Cursos de agua intermitente
- Hidrografía
- Zona verde
- Curvas de Nivel
- Límite municipal



UNIDAD DE MAPA
N-121-A
(P.K. 5+60 A 68+40)



Objetivos de Calidad Acústica

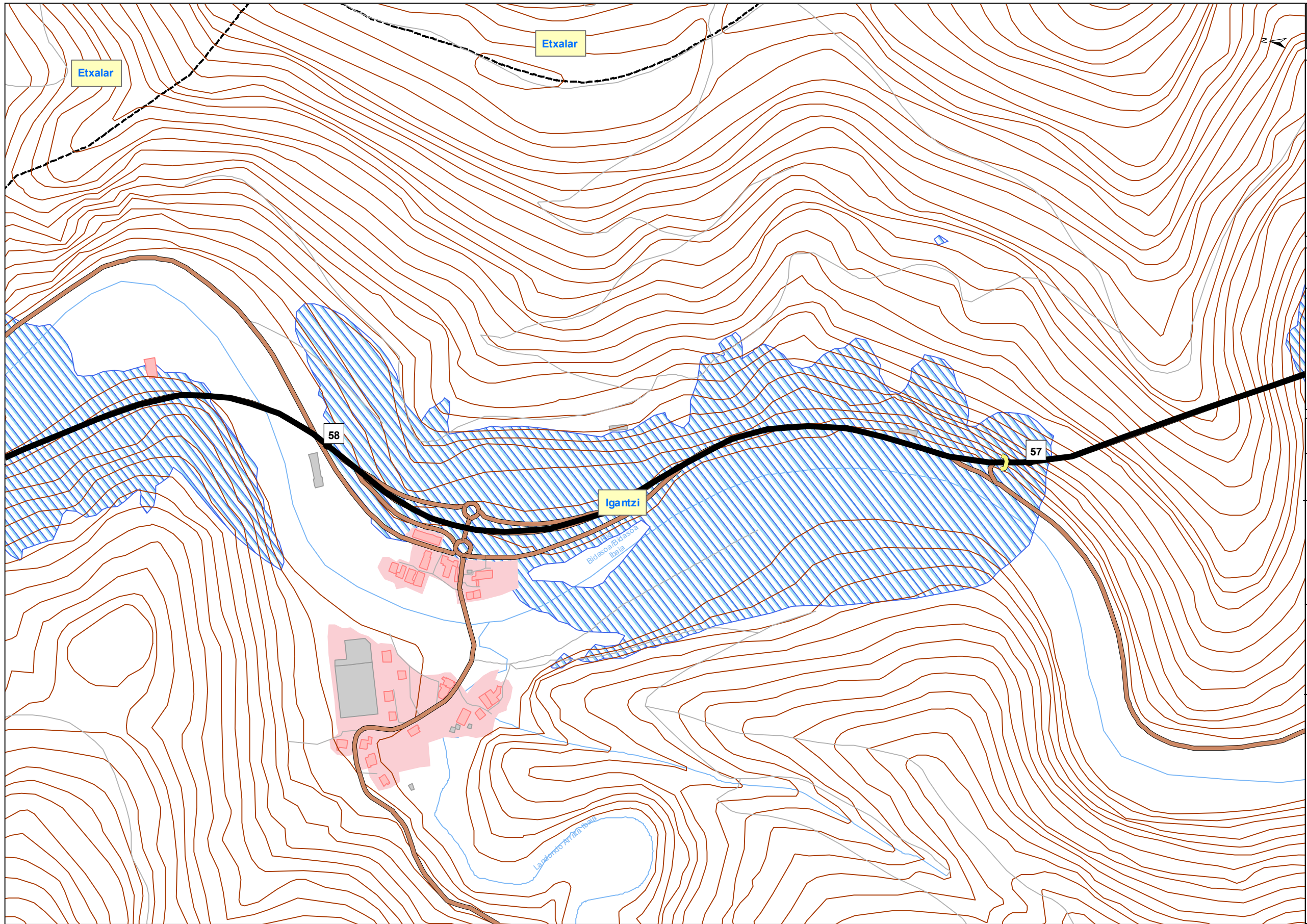
| Tipo de área acústica | Índices de ruido | | |
|------------------------------|------------------|----------------|----------------|
| | L _d | L _e | L _n |
| e Docente/Sanitario/Cultural | 60 | 60 | 50 |
| a Residencial | 65 | 65 | 55 |
| d Terciario/Turístico | 70 | 70 | 65 |
| c Recreativo | 73 | 73 | 63 |
| b Industrial | 75 | 75 | 65 |
| f Infraestructura | -- | -- | -- |

LEYENDA TEMÁTICA
Servidumbre Acústica

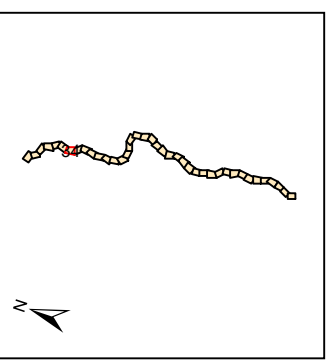
- Servidumbre acústica
- Zonificación Acústica**
- Residencial (AE)
- Industrial (BE)
- Recreativo y de espectáculos (CE)
- Terciario (DE)
- Sanitario, docente y cultural (EE)
- Tipos de edificios**
- Uso residencial
- Usos sanitario, docente y cultural
- Otros usos

Elementos Cartográficos

- Túnel
- Carreteras principales
- Viario local y caminos
- Ferrocarril
- Eje
- PP.KK. Inicio-fin
- Cursos de agua
- Cursos de agua intermitente
- Hidrografía
- Zona verde
- Curvas de Nivel
- Límite municipal



UNIDAD DE MAPA
N-121-A
(P.K. 5+60 A 68+40)



Objetivos de Calidad Acústica

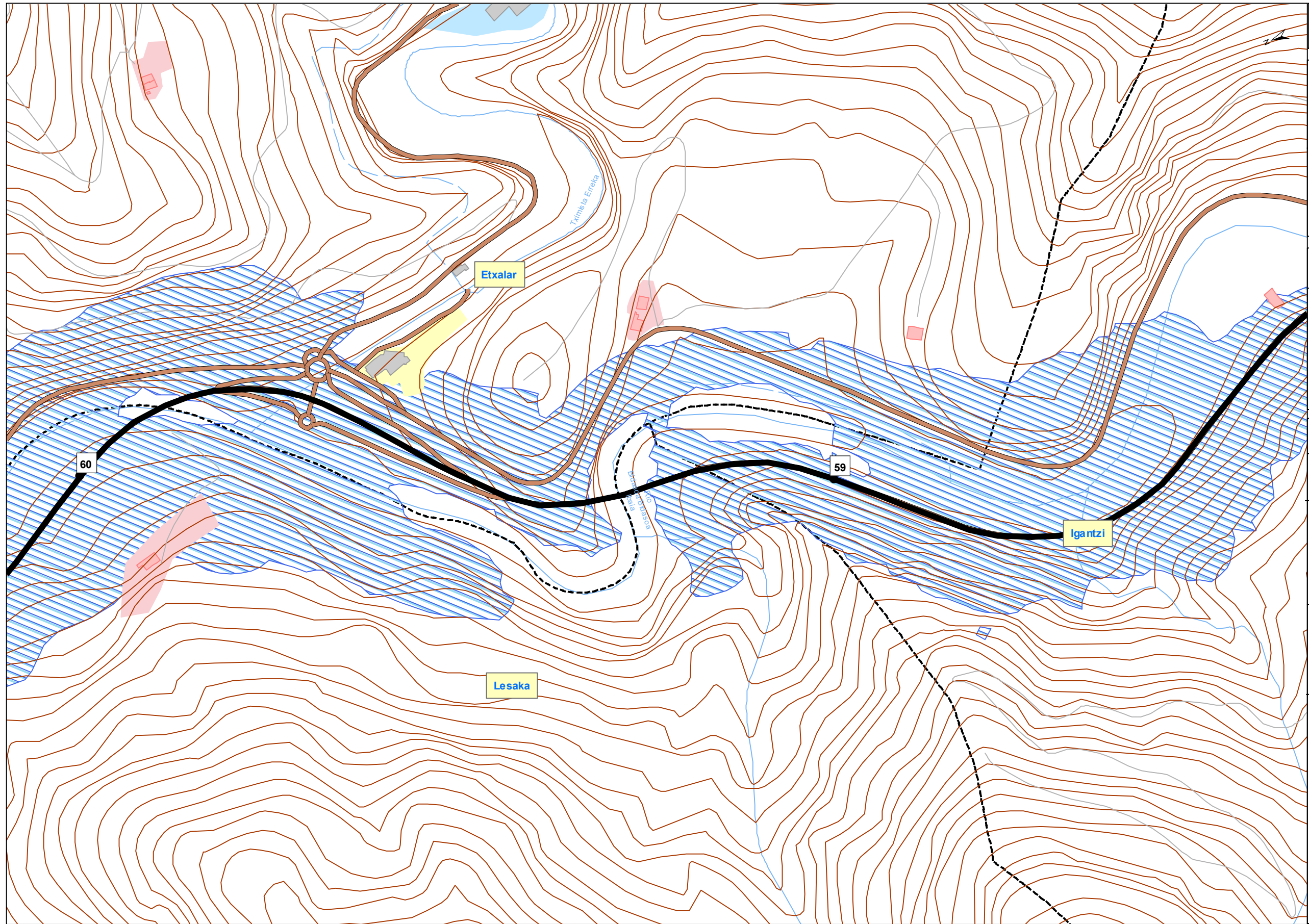
| Tipo de área acústica | Índices de ruido | | |
|------------------------------|------------------|----------------|----------------|
| | L _d | L _e | L _n |
| e Docente/Sanitario/Cultural | 60 | 60 | 50 |
| a Residencial | 65 | 65 | 55 |
| d Terciario/Turístico | 70 | 70 | 65 |
| c Recreativo | 73 | 73 | 63 |
| b Industrial | 75 | 75 | 65 |
| f Infraestructura | -- | -- | -- |

LEYENDA TEMÁTICA
Servidumbre Acústica

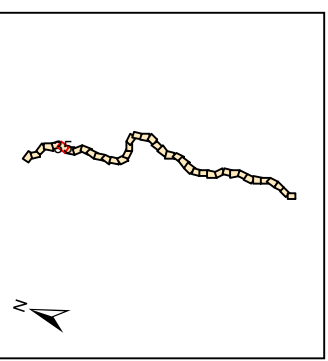
- Servidumbre acústica
- Zonificación Acústica**
- Residencial (AE)
- Industrial (BE)
- Recreativo y de espectáculos (CE)
- Terciario (DE)
- Sanitario, docente y cultural (EE)
- Tipos de edificios**
- Uso residencial
- Usos sanitario, docente y cultural
- Otros usos

Elementos Cartográficos

- Túnel
- Carreteras principales
- Viario local y caminos
- Ferrocarril
- Eje
- PP.KK. Inicio-fin
- Cursos de agua
- Cursos de agua intermitente
- Hidrografía
- Zona verde
- Curvas de Nivel
- Límite municipal



UNIDAD DE MAPA
N-121-A
(P.K. 5+60 A 68+40)



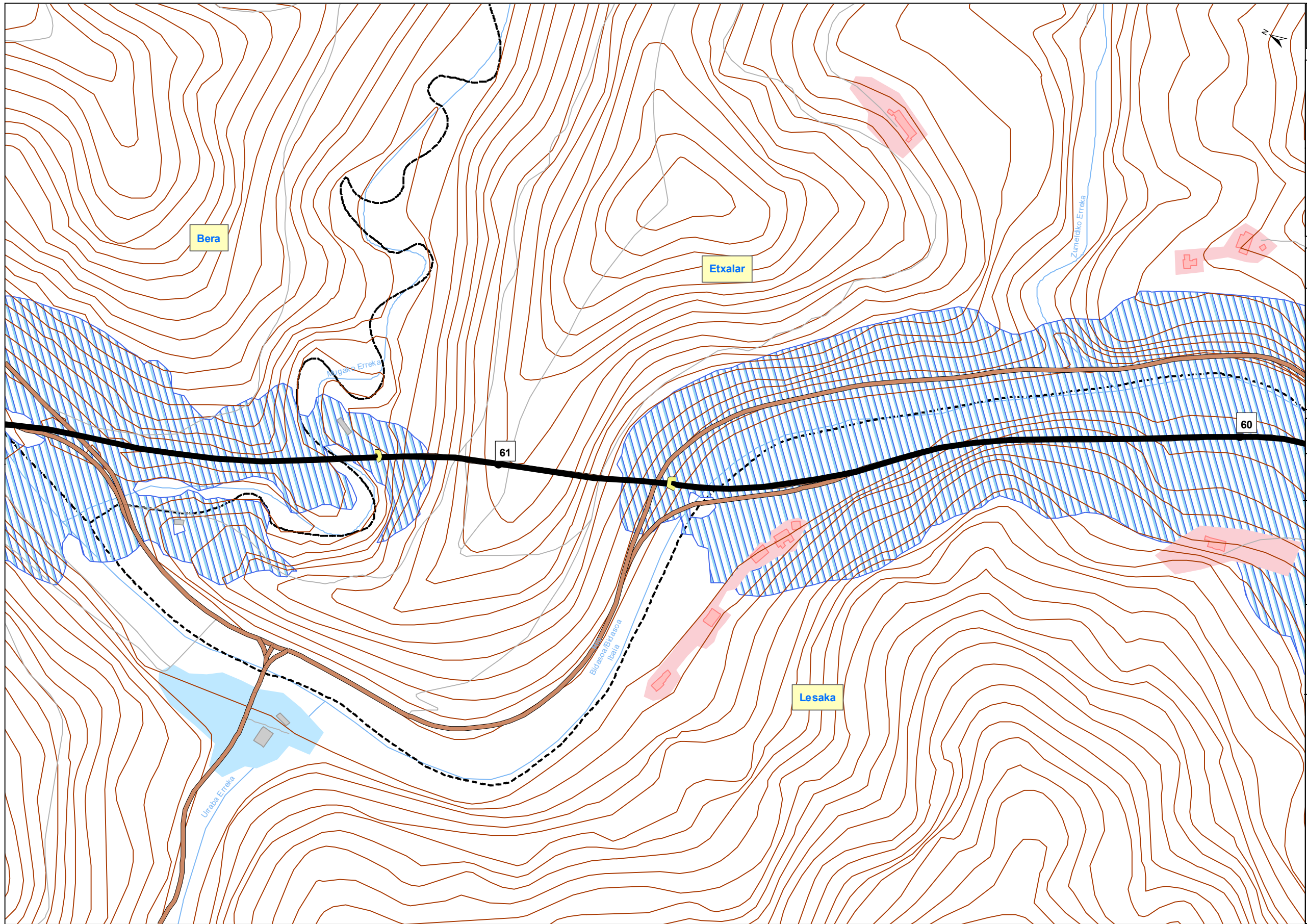
Objetivos de Calidad Acústica

| Tipo de área acústica | Índices de ruido | | |
|------------------------------|------------------|----------------|----------------|
| | L _d | L _e | L _n |
| e Docente/Sanitario/Cultural | 60 | 60 | 50 |
| a Residencial | 65 | 65 | 55 |
| d Terciario/Turístico | 70 | 70 | 65 |
| c Recreativo | 73 | 73 | 63 |
| b Industrial | 75 | 75 | 65 |
| f Infraestructura | -- | -- | -- |

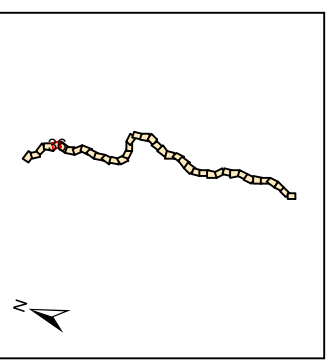
LEYENDA TEMÁTICA
Servidumbre Acústica

- Servidumbre acústica
- Zonificación Acústica**
- Residencial (AE)
- Industrial (BE)
- Recreativo y de espectáculos (CE)
- Terciario (DE)
- Sanitario, docente y cultural (EE)
- Tipos de edificios**
- Uso residencial
- Usos sanitario, docente y cultural
- Otros usos

- Túnel
- Carreteras principales
- Viario local y caminos
- Ferrocarril
- Eje
- PP.KK. Inicio-fin
- Cursos de agua
- Cursos de agua intermitente
- Hidrografía
- Zona verde
- Curvas de Nivel
- Límite municipal



UNIDAD DE MAPA
N-121-A
(P.K. 5+60 A 68+40)



Objetivos de Calidad Acústica

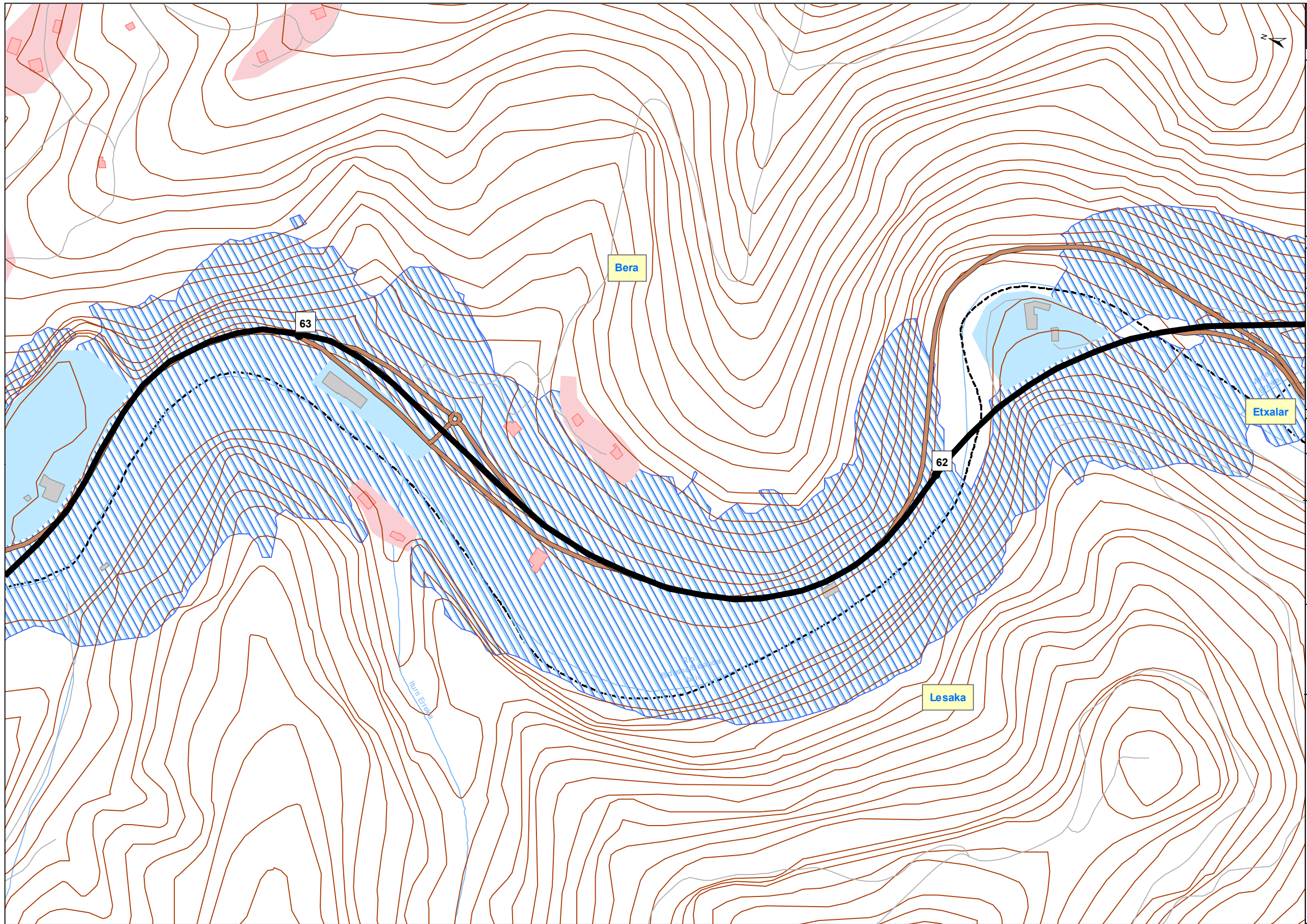
| Tipo de área acústica | Índices de ruido | | |
|------------------------------|------------------|----------------|----------------|
| | L _d | L _e | L _n |
| e Docente/Sanitario/Cultural | 60 | 60 | 50 |
| a Residencial | 65 | 65 | 55 |
| d Terciario/Turístico | 70 | 70 | 65 |
| c Recreativo | 73 | 73 | 63 |
| b Industrial | 75 | 75 | 65 |
| f Infraestructura | -- | -- | -- |

LEYENDA TEMÁTICA
Servidumbre Acústica

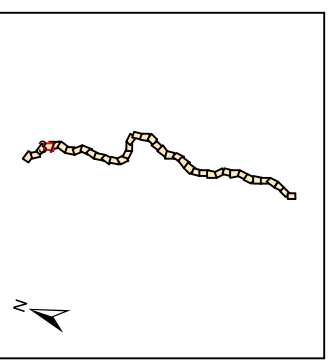
- Servidumbre acústica
- Zonificación Acústica**
- Residencial (AE)
- Industrial (BE)
- Recreativo y de espectáculos (CE)
- Terciario (DE)
- Sanitario, docente y cultural (EE)
- Tipos de edificios**
- Uso residencial
- Usos sanitario, docente y cultural
- Otros usos

Elementos Cartográficos

- Túnel
- Carreteras principales
- Vialio local y caminos
- Ferrocarril
- Eje
- PP.KK. Inicio-fin
- Cursos de agua
- Cursos de agua intermitente
- Hidrografía
- Zona verde
- Curvas de Nivel
- Límite municipal



UNIDAD DE MAPA
N-121-A
(P.K. 5+60 A 68+40)



Objetivos de Calidad Acústica

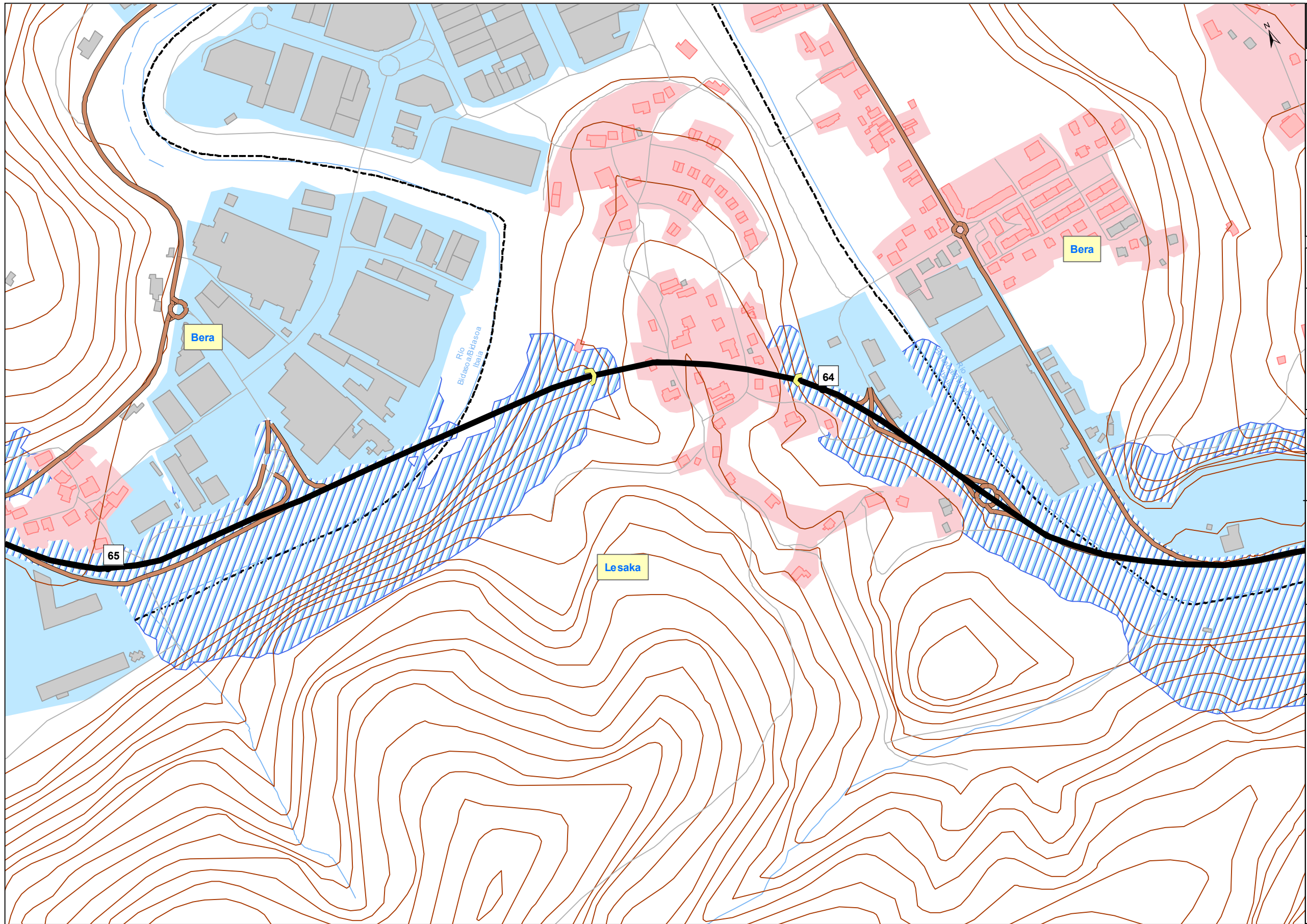
| Tipo de área acústica | Índices de ruido | | |
|------------------------------|------------------|----------------|----------------|
| | L _d | L _e | L _n |
| e Docente/Sanitario/Cultural | 60 | 60 | 50 |
| a Residencial | 65 | 65 | 55 |
| d Terciario/Turístico | 70 | 70 | 65 |
| c Recreativo | 73 | 73 | 63 |
| b Industrial | 75 | 75 | 65 |
| f Infraestructura | -- | -- | -- |

LEYENDA TEMÁTICA
Servidumbre Acústica

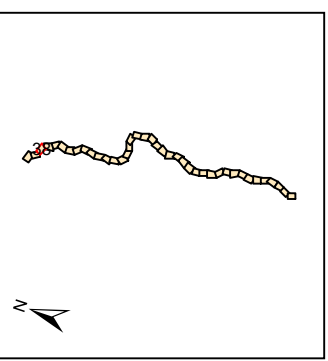
- Servidumbre acústica
- Zonificación Acústica**
- Residencial (AE)
- Industrial (BE)
- Recreativo y de espectáculos (CE)
- Terciario (DE)
- Sanitario, docente y cultural (EE)
- Tipos de edificios**
- Uso residencial
- Usos sanitario, docente y cultural
- Otros usos

Elementos Cartográficos

- Túnel
- Carreteras principales
- Viario local y caminos
- Ferrocarril
- Eje
- PP.KK. Inicio-fin
- Cursos de agua
- Cursos de agua intermitente
- Hidrografía
- Zona verde
- Curvas de Nivel
- Límite municipal



UNIDAD DE MAPA
N-121-A
(P.K. 5+60 A 68+40)



Objetivos de Calidad Acústica

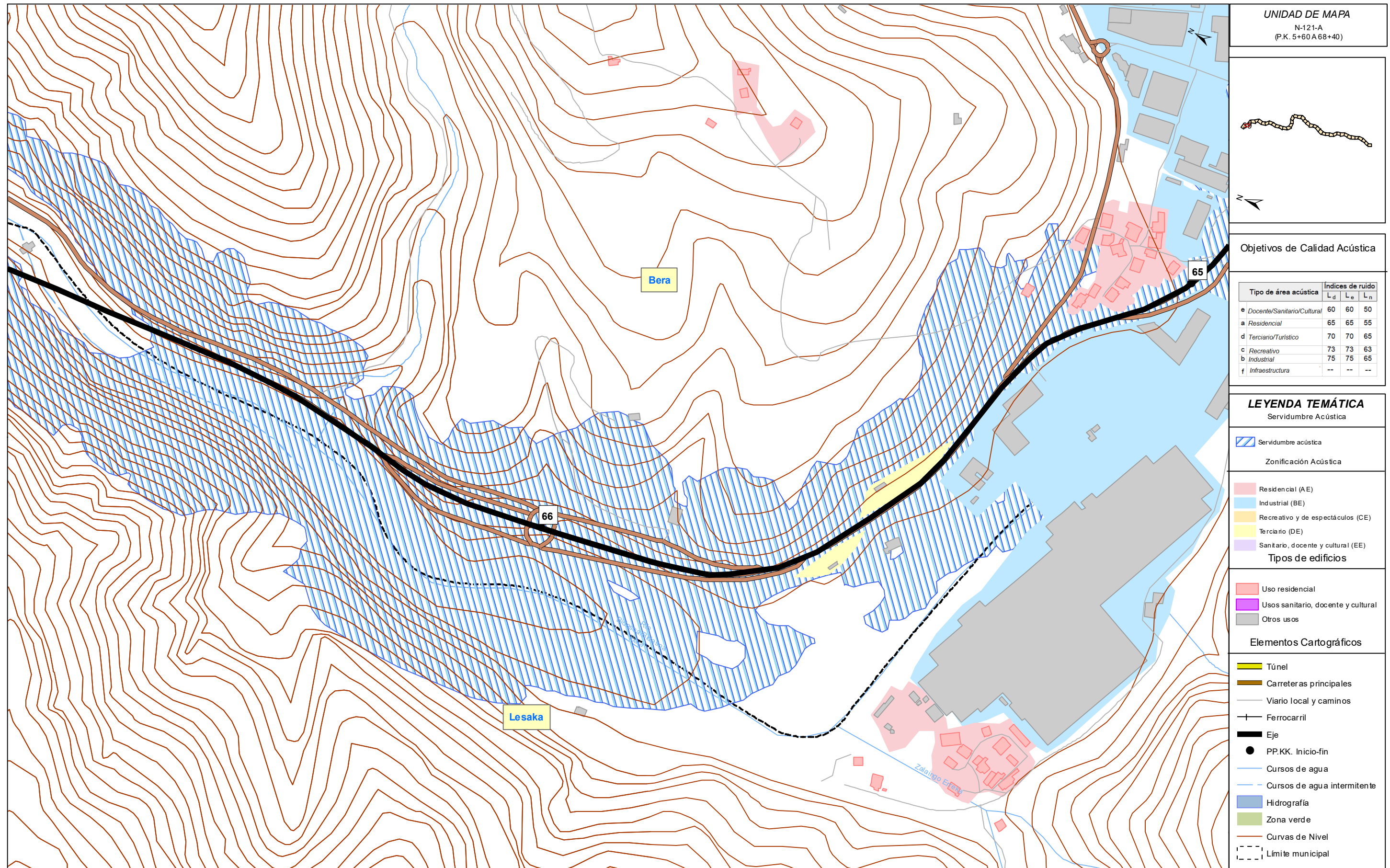
| Tipo de área acústica | Índices de ruido | | |
|------------------------------|------------------|----------------|----------------|
| | L _d | L _e | L _n |
| e Docente/Sanitario/Cultural | 60 | 60 | 50 |
| a Residencial | 65 | 65 | 55 |
| d Terciario/Turístico | 70 | 70 | 65 |
| c Recreativo | 73 | 73 | 63 |
| b Industrial | 75 | 75 | 65 |
| f Infraestructura | -- | -- | -- |

LEYENDA TEMÁTICA
Servidumbre Acústica

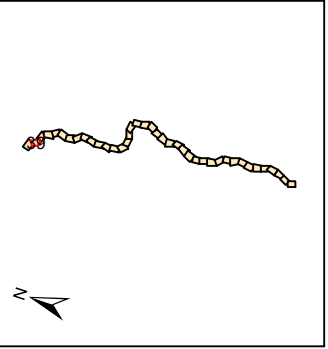
- Servidumbre acústica
- Zonificación Acústica**
- Residencial (AE)
- Industrial (BE)
- Recreativo y de espectáculos (CE)
- Terciario (DE)
- Sanitario, docente y cultural (EE)
- Tipos de edificios**
- Uso residencial
- Usos sanitario, docente y cultural
- Otros usos

Elementos Cartográficos

- Túnel
- Carreteras principales
- Viario local y caminos
- Ferrocarril
- Eje
- PP.KK. Inicio-fin
- Cursos de agua
- Cursos de agua intermitente
- Hidrografía
- Zona verde
- Curvas de Nivel
- Límite municipal



UNIDAD DE MAPA
N-121-A
(P.K. 5+60 A 68+40)



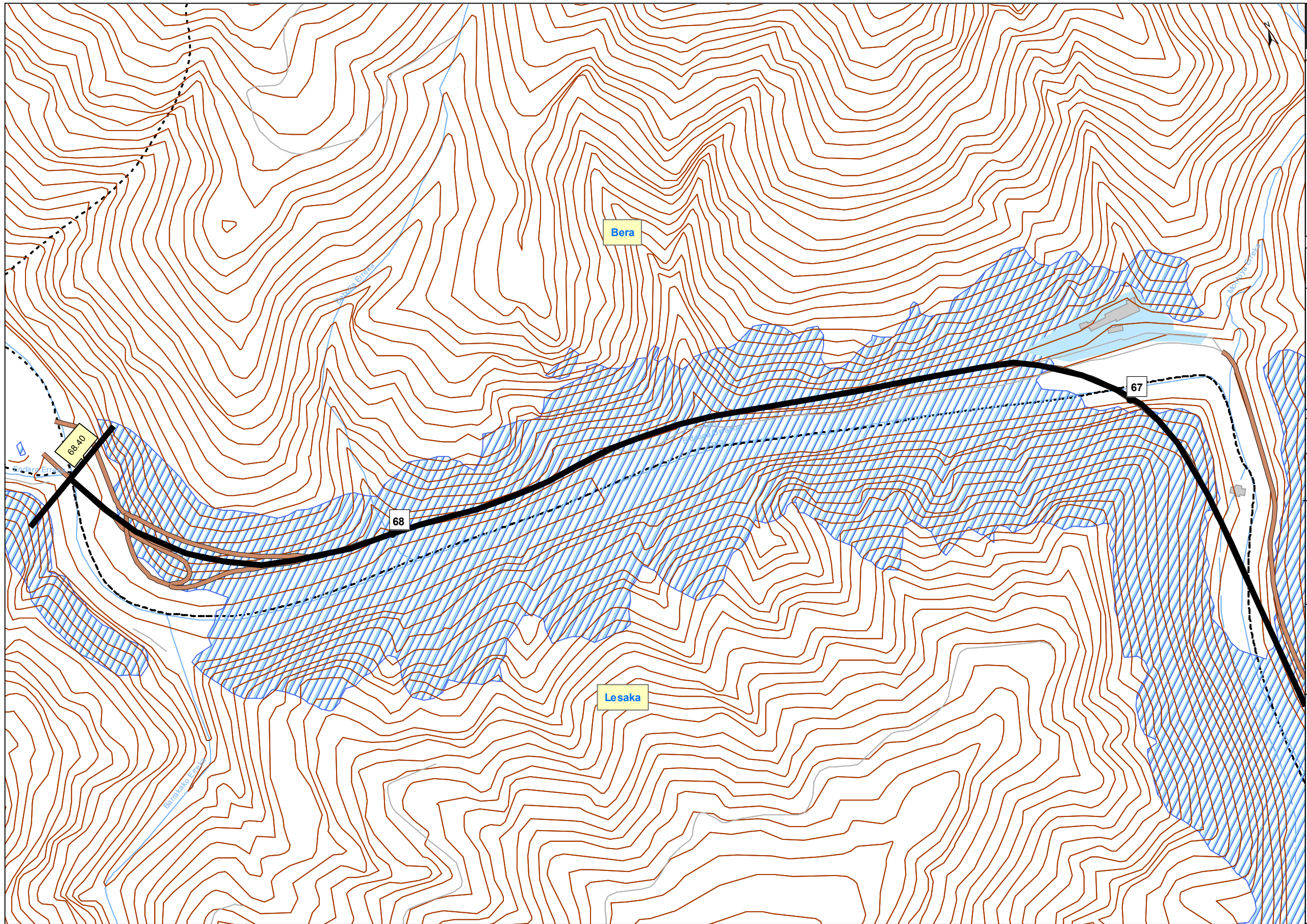
Objetivos de Calidad Acústica

| Tipo de área acústica | Índices de ruido | | |
|------------------------------|------------------|----------------|----------------|
| | L _d | L _e | L _n |
| e Docente/Sanitario/Cultural | 60 | 60 | 50 |
| a Residencial | 65 | 65 | 55 |
| d Terciario/Turístico | 70 | 70 | 65 |
| c Recreativo | 73 | 73 | 63 |
| b Industrial | 75 | 75 | 65 |
| f Infraestructura | -- | -- | -- |

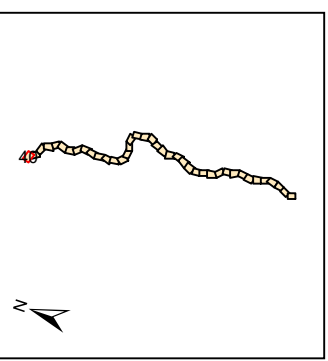
LEYENDA TEMÁTICA
Servidumbre Acústica

- Servidumbre acústica
- Zonificación Acústica**
- Residencial (AE)
- Industrial (BE)
- Recreativo y de espectáculos (CE)
- Terciario (DE)
- Sanitario, docente y cultural (EE)
- Tipos de edificios**
- Uso residencial
- Usos sanitario, docente y cultural
- Otros usos

- Elementos Cartográficos**
- Túnel
 - Carreteras principales
 - Vialio local y caminos
 - Ferrocarril
 - Eje
 - PP.KK. Inicio-fin
 - Cursos de agua
 - Cursos de agua intermitente
 - Hidrografía
 - Zona verde
 - Curvas de Nivel
 - Límite municipal



UNIDAD DE MAPA
N-121-A
(P.K. 5+60 A 68+40)



Objetivos de Calidad Acústica

| Tipo de área acústica | Índices de ruido | | |
|------------------------------|------------------|----------------|----------------|
| | L _d | L _e | L _n |
| e Docente/Sanitario/Cultural | 60 | 60 | 50 |
| a Residencial | 65 | 65 | 55 |
| d Terciario/Turístico | 70 | 70 | 65 |
| c Recreativo | 73 | 73 | 63 |
| b Industrial | 75 | 75 | 65 |
| f Infraestructura | -- | -- | -- |

LEYENDA TEMÁTICA
Servidumbre Acústica

- Servidumbre acústica
- Zonificación Acústica
 - Residencial (AE)
 - Industrial (BE)
 - Recreativo y de espectáculos (CE)
 - Terciario (DE)
 - Sanitario, docente y cultural (EE)
- Tipos de edificios
 - Uso residencial
 - Usos sanitario, docente y cultural
 - Otros usos

Elementos Cartográficos

- Túnel
- Carreteras principales
- Vialio local y caminos
- Ferrocarril
- Eje
- PP.KK. Inicio-fin
- Cursos de agua
- Cursos de agua intermitente
- Hidrografía
- Zona verde
- Curvas de Nivel
- Límite municipal