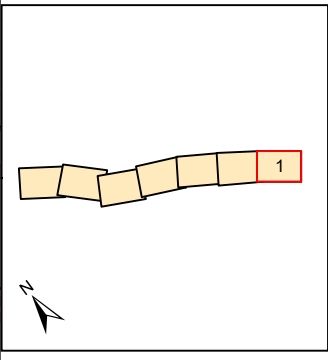


UNIDAD DE MAPA
N-240-A
(P.K. 6+10A 16+80)



Objetivos de Calidad Acústica

Tipo de área acústica	Índices de ruido		
	L _d	L _e	L _n
e Docente/Sanitario/Cultural	60	60	50
a Residencial	65	65	55
d Terciario/Turístico	70	70	65
c Recreativo	73	73	63
b Industrial	75	75	65
f Infraestructura	--	--	--

LEYENDA TEMÁTICA

Niveles Sonoros (dBa)

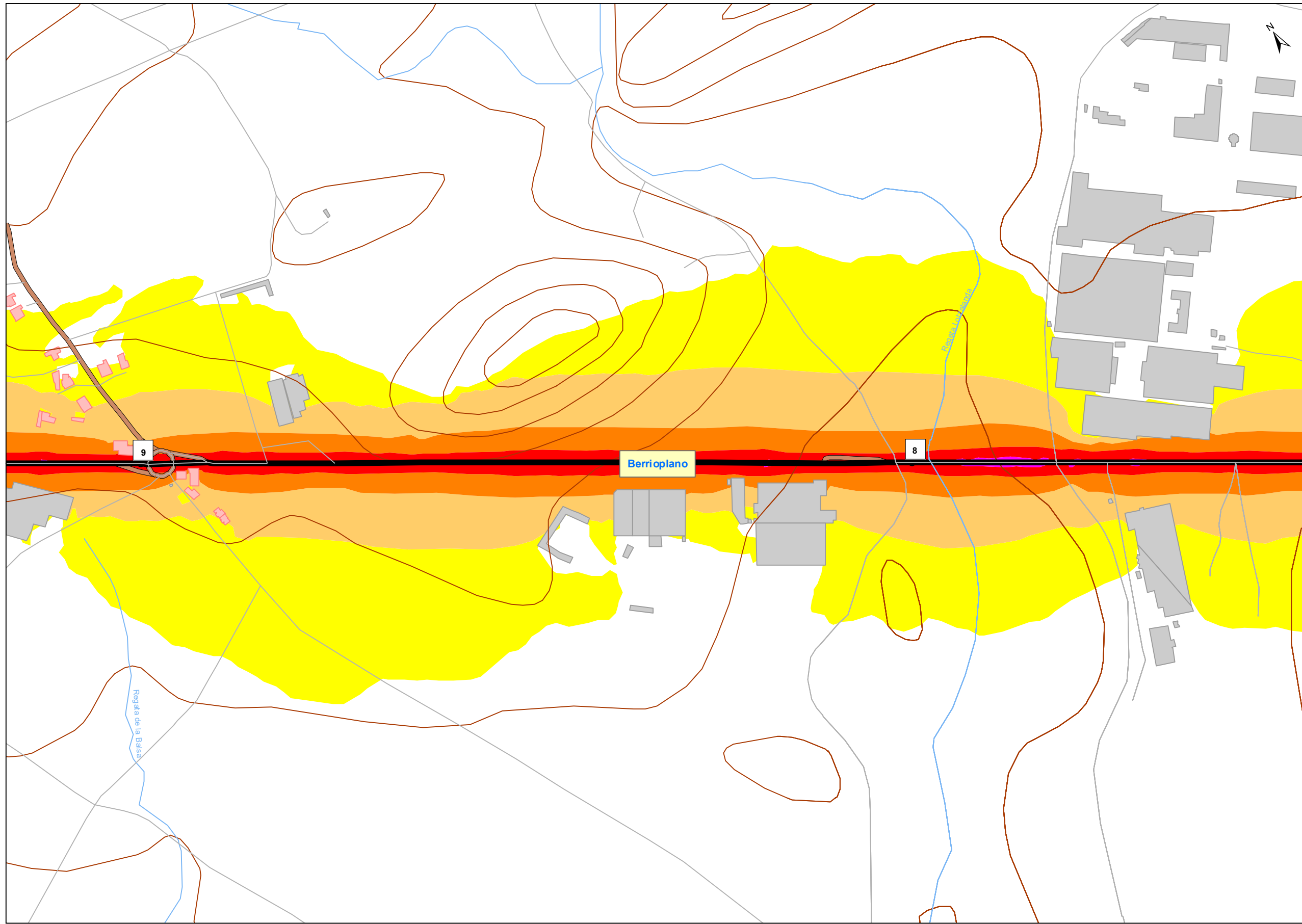
 55 - 60	 70 - 75
 60 - 65	 > 75
 65 - 70	

Tipos de edificios

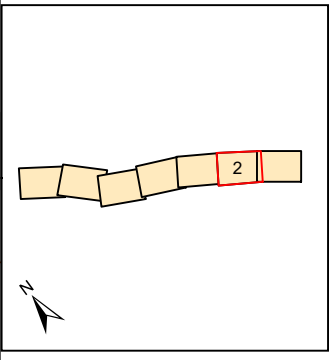
 Uso residencial
 Usos sanitario, docente y cultural
 Otros usos

Elementos Cartográficos

 Túnel
 Carreteras principales
 Viario local y caminos
 Ferrocarril
 Eje
 PPK. Inicio-fin
 Cursos de agua
 Cursos de agua intermitente
 Hidrografía
 Zona verde
 Curvas de Nivel
 Límite municipal



UNIDAD DE MAPA
N-240-A
(P.K. 6+10 A 16+80)



Objetivos de Calidad Acústica

Tipo de área acústica	Índices de ruido		
	L _d	L _e	L _n
e Docente/Sanitario/Cultural	60	60	50
a Residencial	65	65	55
d Terciario/Turístico	70	70	65
c Recreativo	73	73	63
b Industrial	75	75	65
f Infraestructura	--	--	--

LEYENDA TEMÁTICA
Niveles Sonoros (dBA)

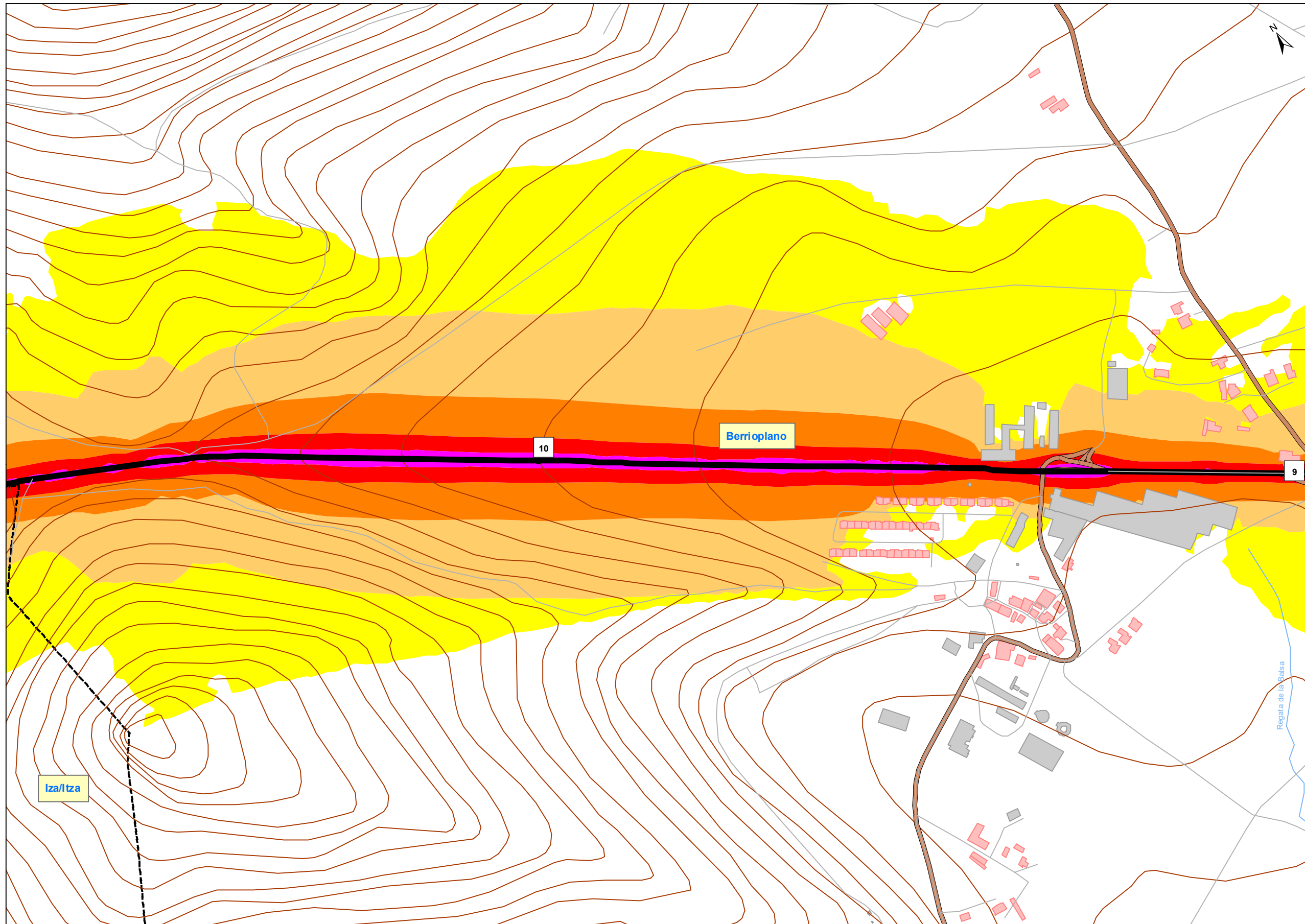
55 - 60	70 - 75
60 - 65	> 75
65 - 70	

Tipos de edificios

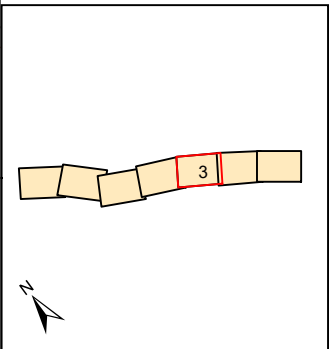
- Uso residencial
- Usos sanitario, docente y cultural
- Otros usos

Elementos Cartográficos

- Túnel
- Carreteras principales
- Viario local y caminos
- Ferrocarril
- Eje
- PPK. Inicio-fin
- Cursos de agua
- Cursos de agua intermitente
- Hidrografía
- Zona verde
- Curvas de Nivel
- Límite municipal



UNIDAD DE MAPA
N-240-A
(P.K. 6+10A 16+80)



Objetivos de Calidad Acústica

Tipo de área acústica	Índices de ruido		
	L _d	L _e	L _n
e Docente/Sanitario/Cultural	60	60	50
a Residencial	65	65	55
d Terciario/Turístico	70	70	65
c Recreativo	73	73	63
b Industrial	75	75	65
f Infraestructura	--	--	--

LEYENDA TEMÁTICA
Niveles Sonoros (dBA)

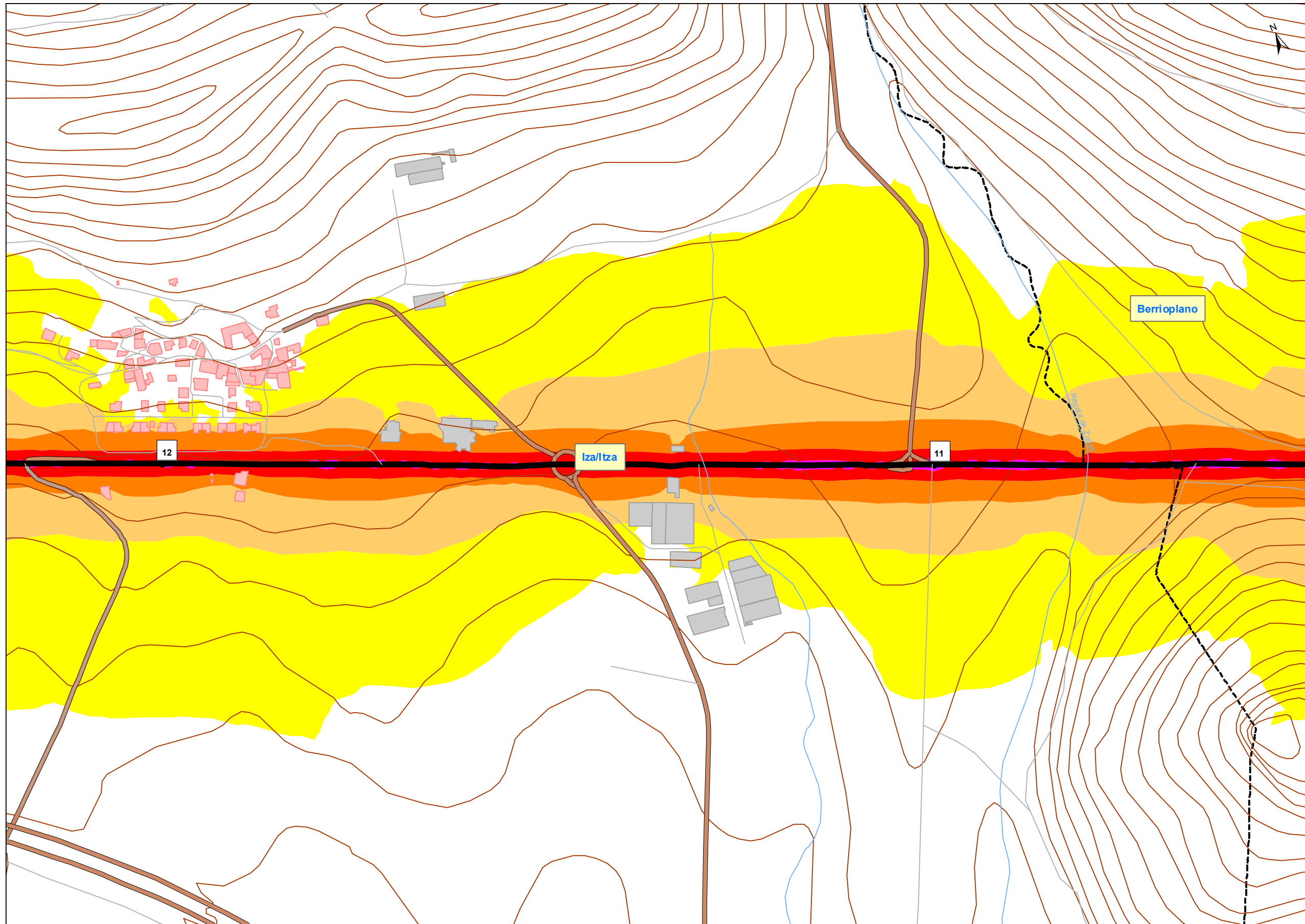
55 - 60	70 - 75
60 - 65	> 75
65 - 70	

Tipos de edificios

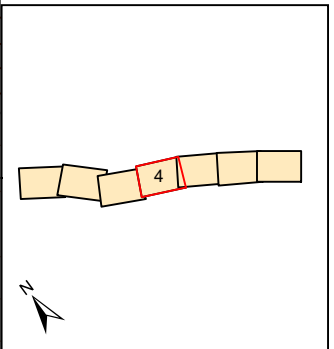
- Uso residencial
- Usos sanitario, docente y cultural
- Otros usos

Elementos Cartográficos

- Túnel
- Carreteras principales
- Viario local y caminos
- Ferrocarril
- Eje
- PPKK. Inicio-fin
- Cursos de agua
- - - Cursos de agua intermitente
- Hidrografía
- Zona verde
- Curvas de Nivel
- Límite municipal



UNIDAD DE MAPA
N-240-A
(P.K. 6+10A 16+80)



Objetivos de Calidad Acústica

Tipo de área acústica	Índices de ruido		
	L _d	L _e	L _n
e Docente/Sanitario/Cultural	60	60	50
a Residencial	65	65	55
d Terciario/Turístico	70	70	65
c Recreativo	73	73	63
b Industrial	75	75	65
f Infraestructura	--	--	--

LEYENDA TEMÁTICA
Niveles Sonoros (dBA)

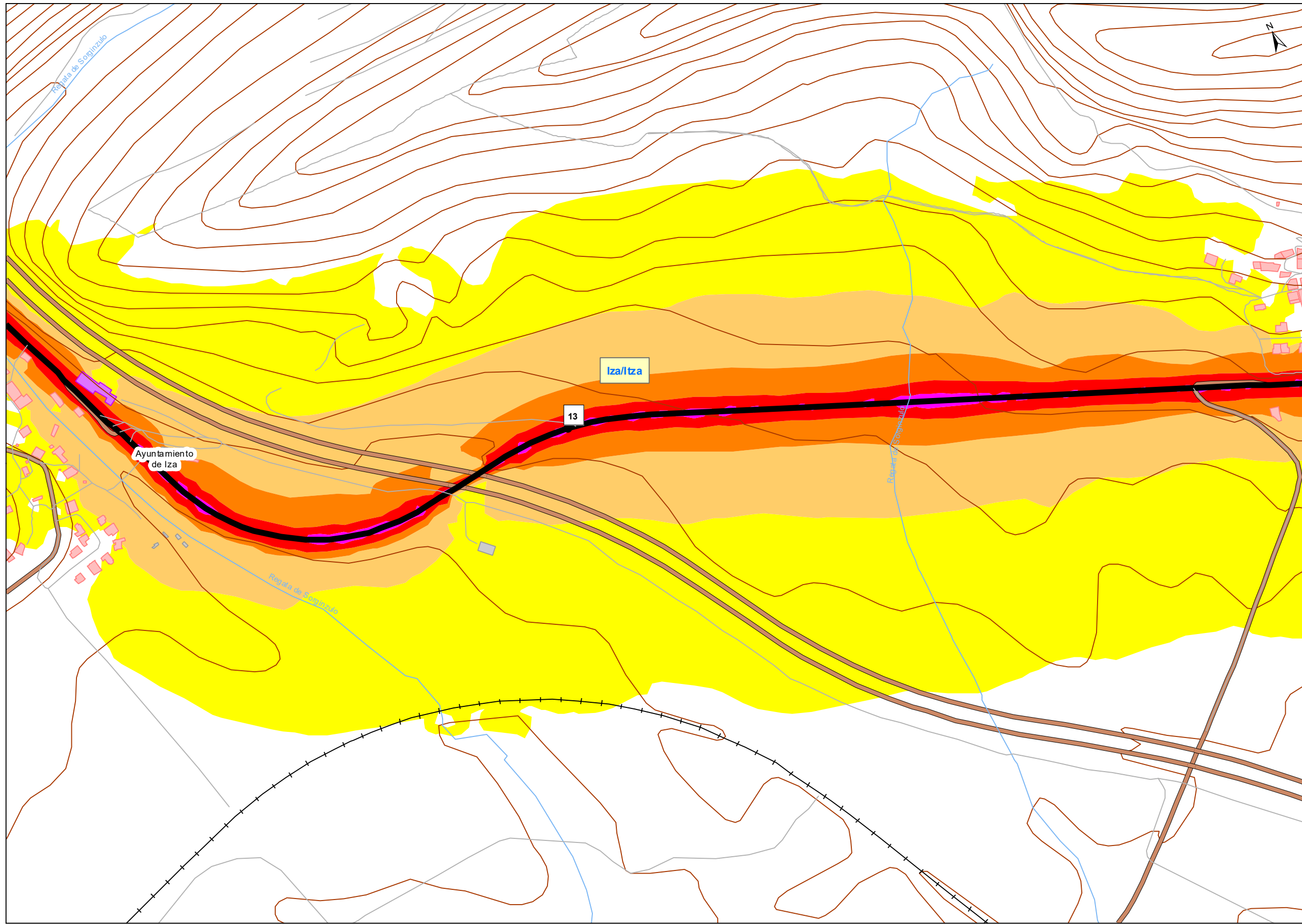
55 - 60	70 - 75
60 - 65	> 75
65 - 70	

Tipos de edificios

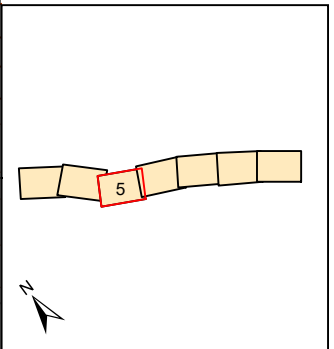
- Uso residencial
- Usos sanitario, docente y cultural
- Otros usos

Elementos Cartográficos

- Túnel
- Carreteras principales
- Viario local y caminos
- Ferrocarril
- Eje
- PPK. Inicio-fin
- Cursos de agua
- - - Cursos de agua intermitente
- Hidrografía
- Zona verde
- Curvas de Nivel
- - - Límite municipal



UNIDAD DE MAPA
N-240-A
(P.K. 6+10A 16+80)



Objetivos de Calidad Acústica

Tipo de área acústica	Índices de ruido		
	L _d	L _e	L _n
e Docente/Sanitario/Cultural	60	60	50
a Residencial	65	65	55
d Terciario/Turístico	70	70	65
c Recreativo	73	73	63
b Industrial	75	75	65
f Infraestructura	--	--	--

LEYENDA TEMÁTICA
Niveles Sonoros (dBA)

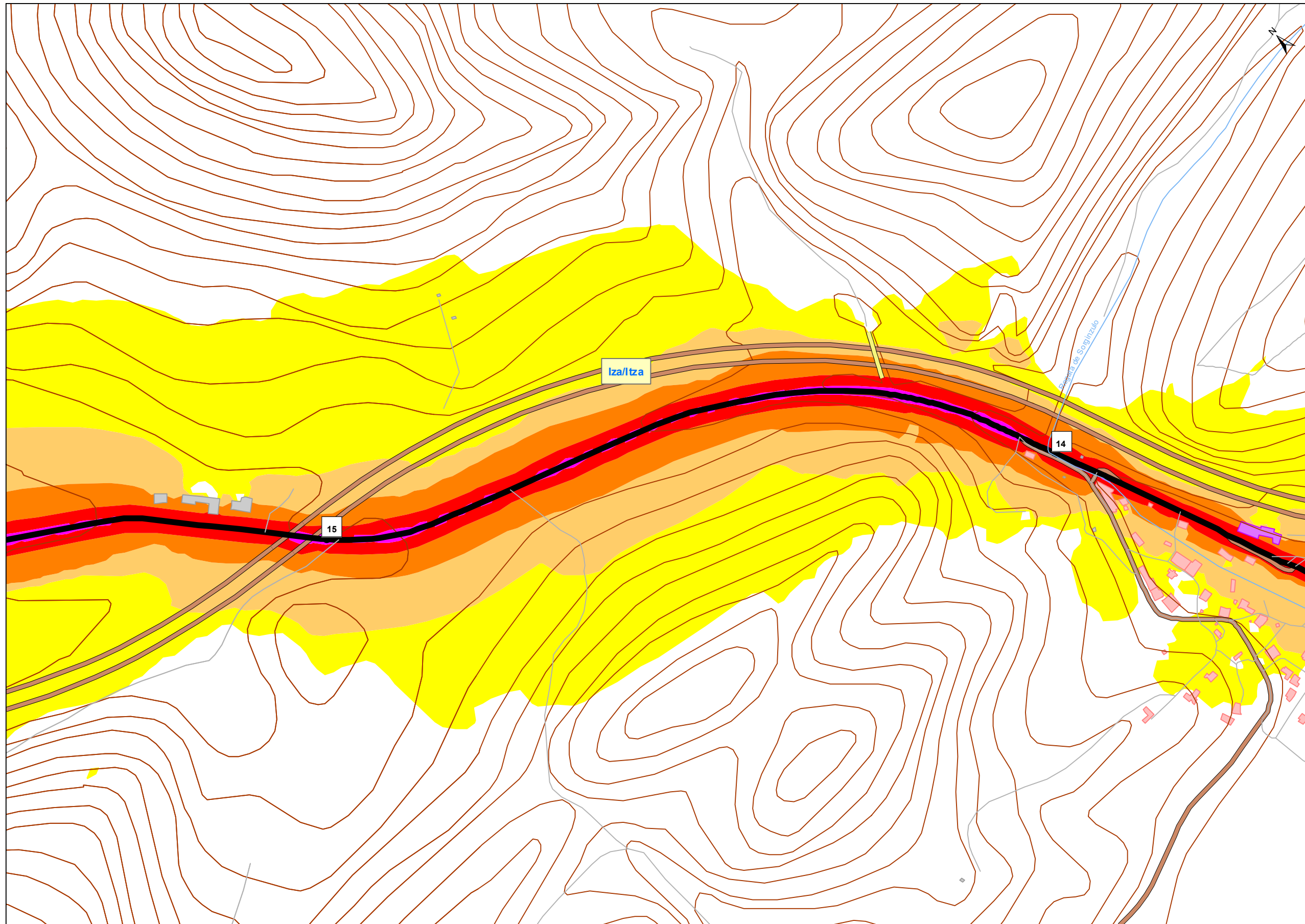
	55 - 60		70 - 75
	60 - 65		> 75
	65 - 70		

Tipos de edificios

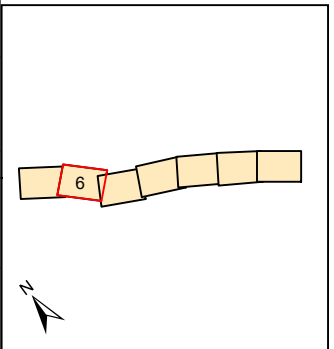
	Uso residencial
	Usos sanitario, docente y cultural
	Otros usos

Elementos Cartográficos

	Túnel
	Carreteras principales
	Viaro local y caminos
	Ferrocarril
	Eje
	PP.KK. Inicio-fin
	Cursos de agua
	Cursos de agua intermitente
	Hidrografía
	Zona verde
	Curvas de Nivel
	Límite municipal



UNIDAD DE MAPA
N-240-A
(P.K. 6+10A 16+80)



Objetivos de Calidad Acústica

Tipo de área acústica	Índices de ruido		
	L _d	L _e	L _n
e Docente/Sanitario/Cultural	60	60	50
a Residencial	65	65	55
d Terciario/Turístico	70	70	65
c Recreativo	73	73	63
b Industrial	75	75	65
f Infraestructura	--	--	--

LEYENDA TEMÁTICA
Niveles Sonoros (dBA)

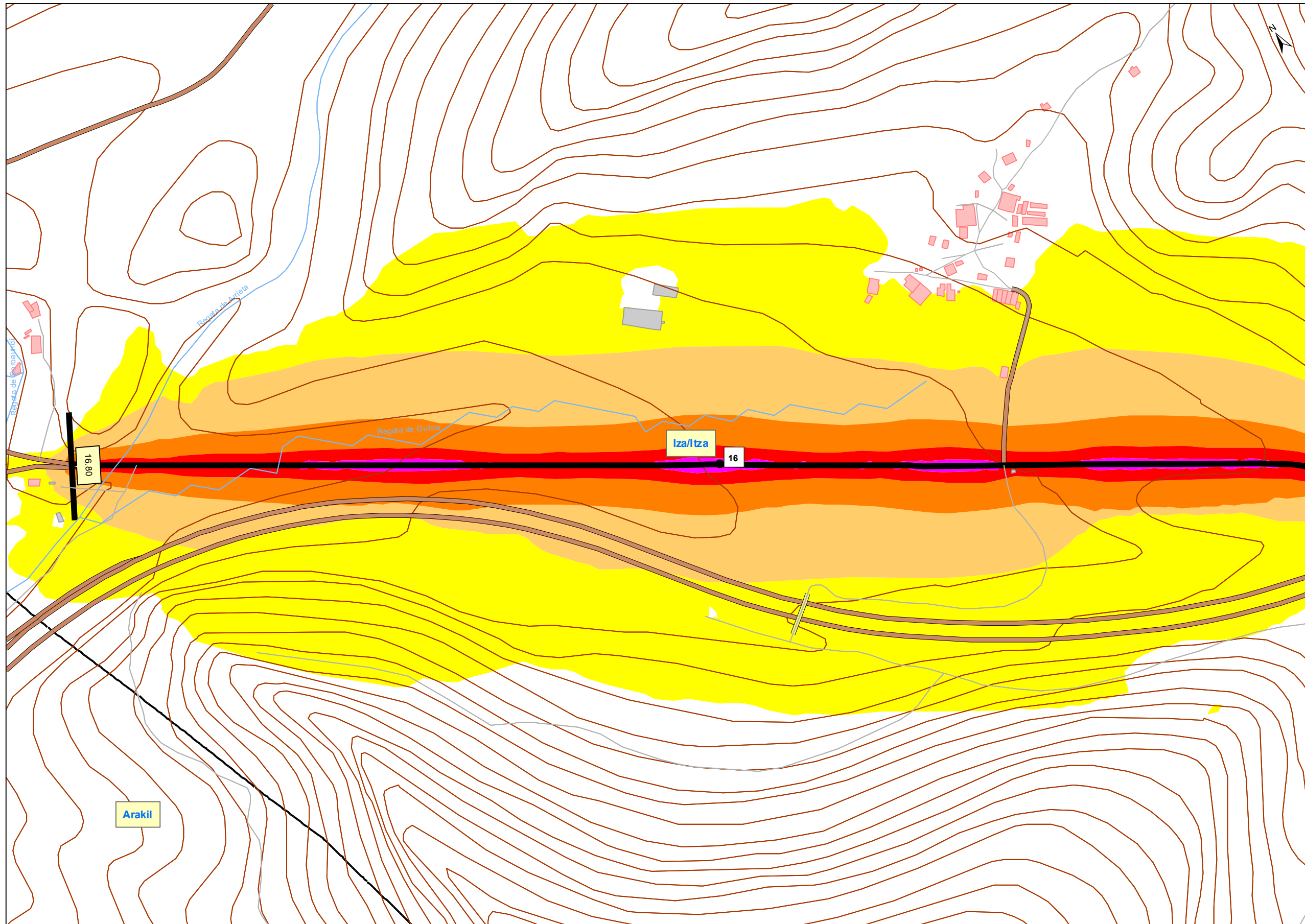
55 - 60	70 - 75
60 - 65	> 75
65 - 70	

Tipos de edificios

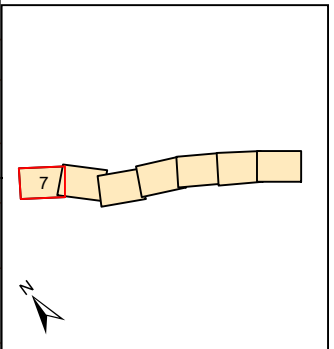
- Uso residencial
- Usos sanitario, docente y cultural
- Otros usos

Elementos Cartográficos

- Túnel
- Carreteras principales
- Viario local y caminos
- Ferrocarril
- Eje
- PPK. Inicio-fin
- Cursos de agua
- Cursos de agua intermitente
- Hidrografía
- Zona verde
- Curvas de Nivel
- Límite municipal



UNIDAD DE MAPA
N-240-A
(P.K. 6+10A 16+80)



Objetivos de Calidad Acústica

Tipo de área acústica	Índices de ruido		
	L _d	L _e	L _n
e Docente/Sanitario/Cultural	60	60	50
a Residencial	65	65	55
d Terciario/Turístico	70	70	65
c Recreativo	73	73	63
b Industrial	75	75	65
f Infraestructura	--	--	--

LEYENDA TEMÁTICA
Niveles Sonoros (dBA)

55 - 60	70 - 75
60 - 65	> 75
65 - 70	

Tipos de edificios

- Uso residencial
- Usos sanitario, docente y cultural
- Otros usos

Elementos Cartográficos

- Túnel
- Carreteras principales
- Viario local y caminos
- Ferrocarril
- Eje
- PPK. Inicio-fin
- Cursos de agua
- Cursos de agua intermitente
- Hidrografía
- Zona verde
- Curvas de Nivel
- Límite municipal