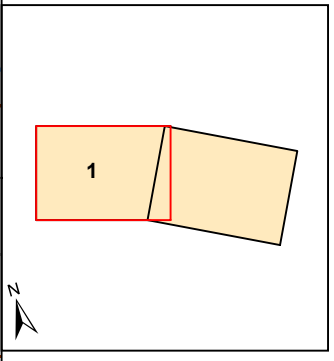


UNIDAD DE MAPA
NA-150_2
(P.K. 0+80 A 2+60)



Objetivos de Calidad Acústica

Tipo de área acústica	Índices de ruido		
	L _d	L _e	L _n
e Docente/Sanitario/Cultural	60	60	50
a Residencial	65	65	55
d Terciario/Turístico	70	70	65
c Recreativo	73	73	63
b Industrial	75	75	65
f Infraestructura	--	--	--

LEYENDA TEMÁTICA
Niveles Sonoros (dBA)

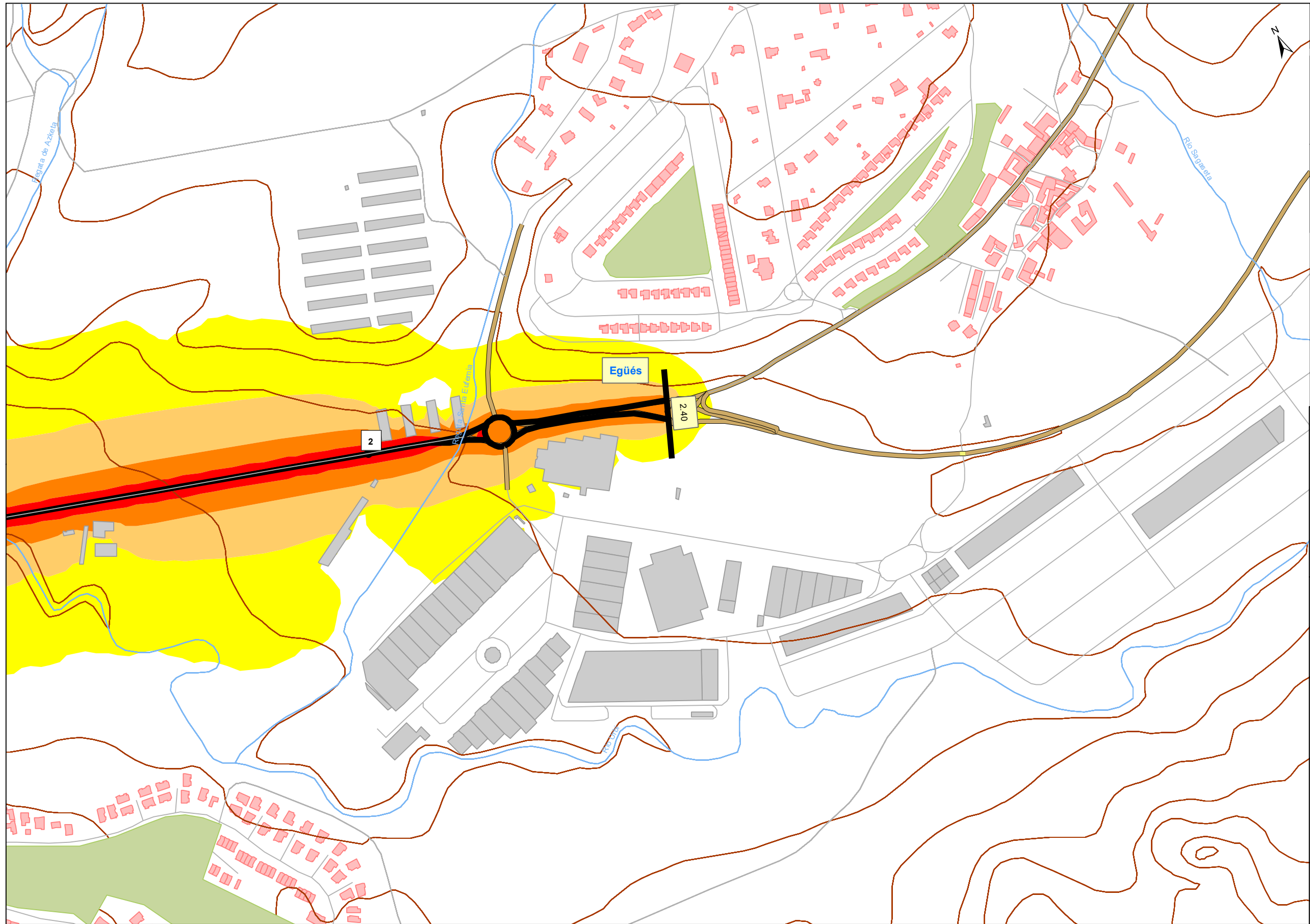
55 - 60	70 - 75
60 - 65	> 75
65 - 70	

Tipos de edificios

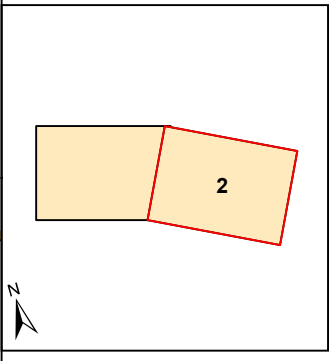
- Uso residencial
- Usos sanitario, docente y cultural
- Otros usos

Elementos Cartográficos

- Túnel
- Carreteras principales
- Vialio local y caminos
- Ferrocarril
- Eje
- PP.KK. Inicio-fin
- Cursos de agua
- - - Cursos de agua intermitente
- Hidrografía
- Zona verde
- Curvas de Nivel
- - - Límite municipal



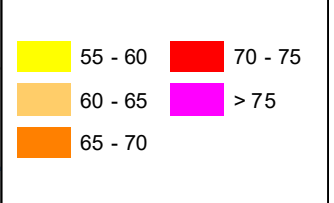
UNIDAD DE MAPA
 NA-150_2
 (P.K. 0+80 A 2+60)



Objetivos de Calidad Acústica

Tipo de área acústica	Índices de ruido		
	L _d	L _e	L _n
e Docente/Sanitario/Cultural	60	60	50
a Residencial	65	65	55
d Terciario/Turístico	70	70	65
c Recreativo	73	73	63
b Industrial	75	75	65
f Infraestructura	--	--	--

LEYENDA TEMÁTICA
 Niveles Sonoros (dBA)



Tipos de edificios

- Uso residencial
- Usos sanitario, docente y cultural
- Otros usos

Elementos Cartográficos

