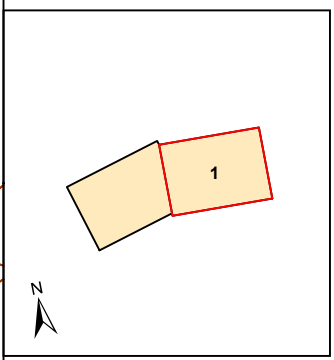


**UNIDAD DE MAPA**  
NA-700\_2  
(P.K. 5+70 A 8+00)



**Objetivos de Calidad Acústica**

Tipo de área acústica	Índices de ruido		
	L <sub>d</sub>	L <sub>e</sub>	L <sub>n</sub>
e Docente/Sanitario/Cultural	60	60	50
a Residencial	65	65	55
d Terciario/Turístico	70	70	65
c Recreativo	73	73	63
b Industrial	75	75	65
f Infraestructura	--	--	--

**LEYENDA TEMÁTICA**  
Niveles Sonoros (dBA)

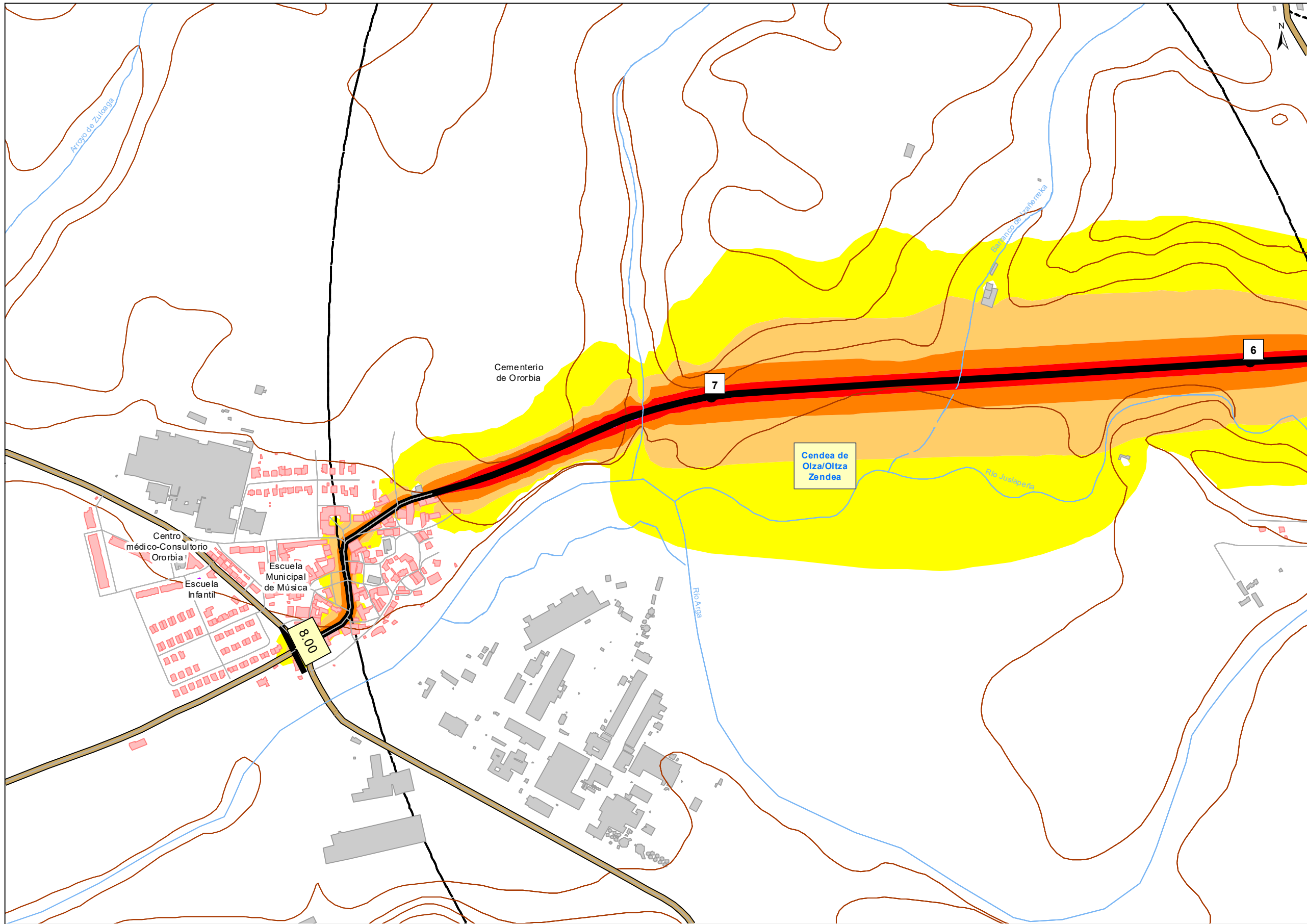
55 - 60	70 - 75
60 - 65	> 75
65 - 70	

**Tipos de edificios**

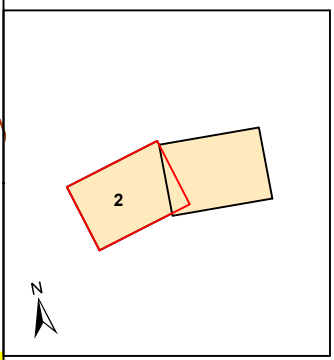
Usos residenciales
Usos sanitario, docente y cultural
Otros usos

**Elementos Cartográficos**

- Túnel
- Carreteras principales
- Vialidad local y caminos
- Ferrocarril
- Eje
- PP.KK. Inicio-fin
- Cursos de agua
- Cursos de agua intermitente
- Hidrografía
- Zona verde
- Curvas de Nivel
- Límite municipal



UNIDAD DE MAPA  
NA-700\_2  
(P.K. 5+70 A 8+00)



Objetivos de Calidad Acústica

Tipo de área acústica	Índices de ruido		
	L <sub>d</sub>	L <sub>e</sub>	L <sub>n</sub>
e Docente/Sanitario/Cultural	60	60	50
a Residencial	65	65	55
d Terciario/Turístico	70	70	65
c Recreativo	73	73	63
b Industrial	75	75	65
f Infraestructura	--	--	--

LEYENDA TEMÁTICA  
Niveles Sonoros (dBA)

55 - 60	70 - 75
60 - 65	> 75
65 - 70	

Tipos de edificios

Usos residencial
Usos sanitario, docente y cultural
Otros usos

Elementos Cartográficos

- Túnel
- Carreteras principales
- Vialio local y caminos
- Ferrocarril
- Eje
- PP.KK. Inicio-fin
- Cursos de agua
- Cursos de agua intermitente
- Hidrografía
- Zona verde
- Curvas de Nivel
- Límite municipal