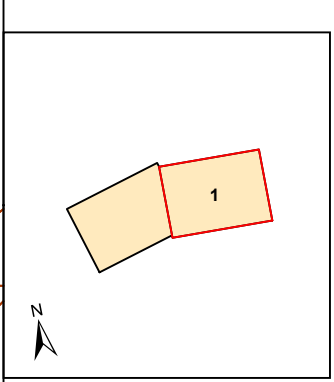


**UNIDAD DE MAPA**  
NA-700\_2  
(P.K. 5+70 A 8+00)



**LEYENDA TEMÁTICA**  
Zonificación Acústica

|                                    |
|------------------------------------|
| Residencial (AE)                   |
| Industrial (BE)                    |
| Recreativo y de espectáculos (CE)  |
| Terciario (DE)                     |
| Sanitario, docente y cultural (EE) |
| Zona de protección (GE)            |

**Zonas Conflicto**

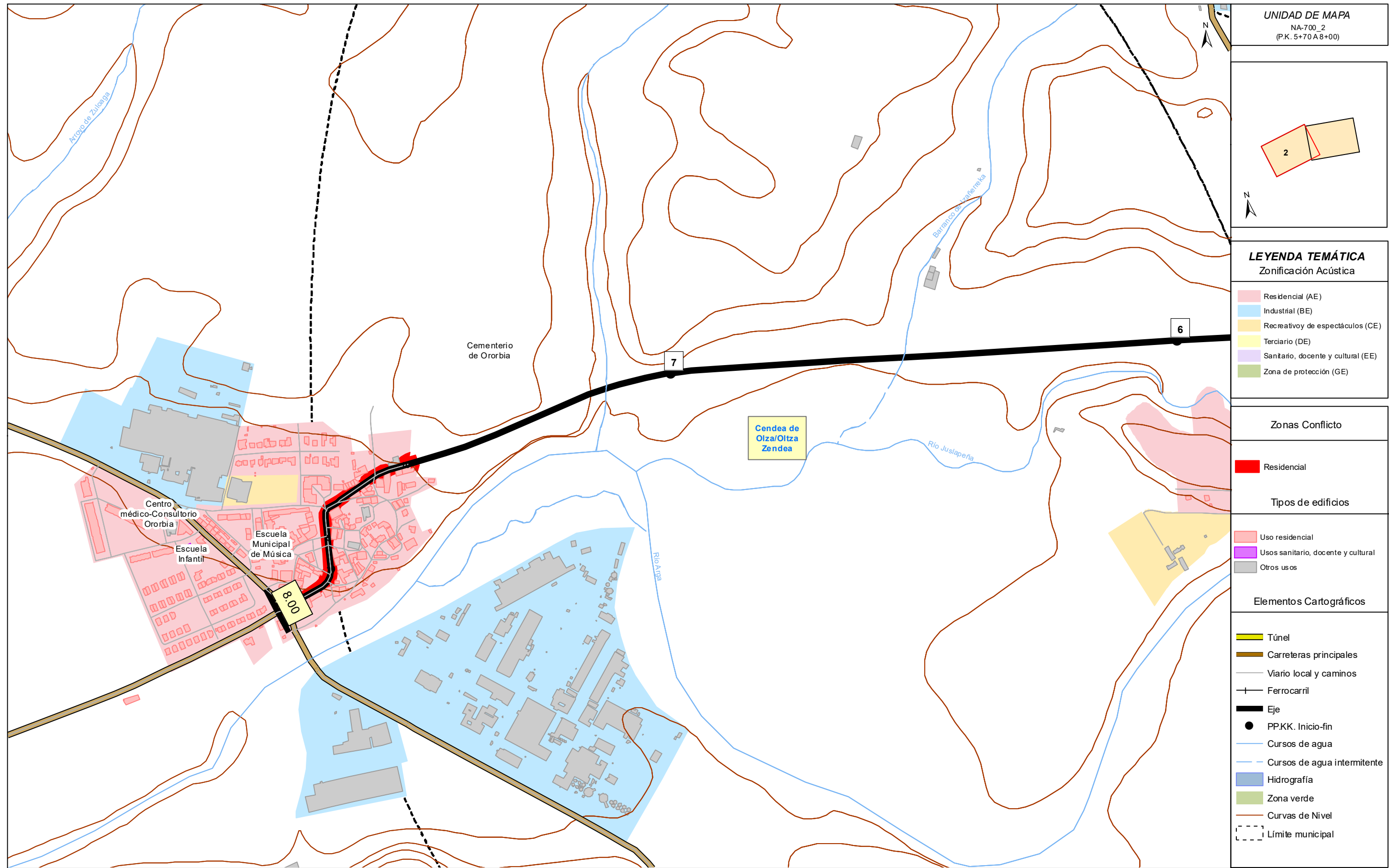
|             |
|-------------|
| Residencial |
|-------------|

**Tipos de edificios**

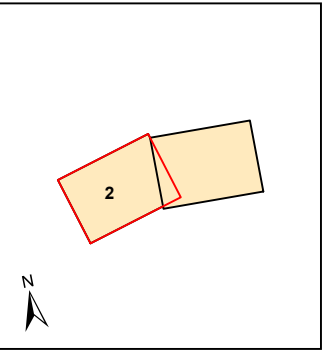
|                                    |
|------------------------------------|
| Uso residencial                    |
| Usos sanitario, docente y cultural |
| Otros usos                         |

**Elementos Cartográficos**

|                             |
|-----------------------------|
| Túnel                       |
| Carreteras principales      |
| Vialio local y caminos      |
| Ferrocarril                 |
| Eje                         |
| PP.KK. Inicio-fin           |
| Cursos de agua              |
| Cursos de agua intermitente |
| Hidrografía                 |
| Zona verde                  |
| Curvas de Nivel             |
| Límite municipal            |



**UNIDAD DE MAPA**  
NA-700\_2  
(P.K. 5+70 A.8+00)



**LEYENDA TEMÁTICA**  
Zonificación Acústica

|                                    |
|------------------------------------|
| Residencial (AE)                   |
| Industrial (BE)                    |
| Recreativo y de espectáculos (CE)  |
| Terciario (DE)                     |
| Sanitario, docente y cultural (EE) |
| Zona de protección (GE)            |

**Zonas Conflicto**

|             |
|-------------|
| Residencial |
|-------------|

**Tipos de edificios**

|                                    |
|------------------------------------|
| Uso residencial                    |
| Usos sanitario, docente y cultural |
| Otros usos                         |

**Elementos Cartográficos**

|                             |
|-----------------------------|
| Túnel                       |
| Carreteras principales      |
| Vialio local y caminos      |
| Ferrocarril                 |
| Eje                         |
| PP.KK. Inicio-fin           |
| Cursos de agua              |
| Cursos de agua intermitente |
| Hidrografía                 |
| Zona verde                  |
| Curvas de Nivel             |
| Límite municipal            |