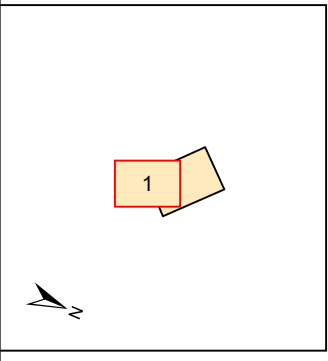




**UNIDAD DE MAPA**  
PA-34\_2  
(P.K. 1+20 A 2+70)



**Objetivos de Calidad Acústica**

| Tipo de área acústica        | Índices de ruido |                |                |
|------------------------------|------------------|----------------|----------------|
|                              | L <sub>d</sub>   | L <sub>e</sub> | L <sub>n</sub> |
| e Docente/Sanitario/Cultural | 60               | 60             | 50             |
| a Residencial                | 65               | 65             | 55             |
| d Terciano/Turístico         | 70               | 70             | 65             |
| c Recreativo                 | 73               | 73             | 63             |
| b Industrial                 | 75               | 75             | 65             |
| f Infraestructura            | --               | --             | --             |

**LEYENDA TEMÁTICA**  
Niveles Sonoros (dBA)

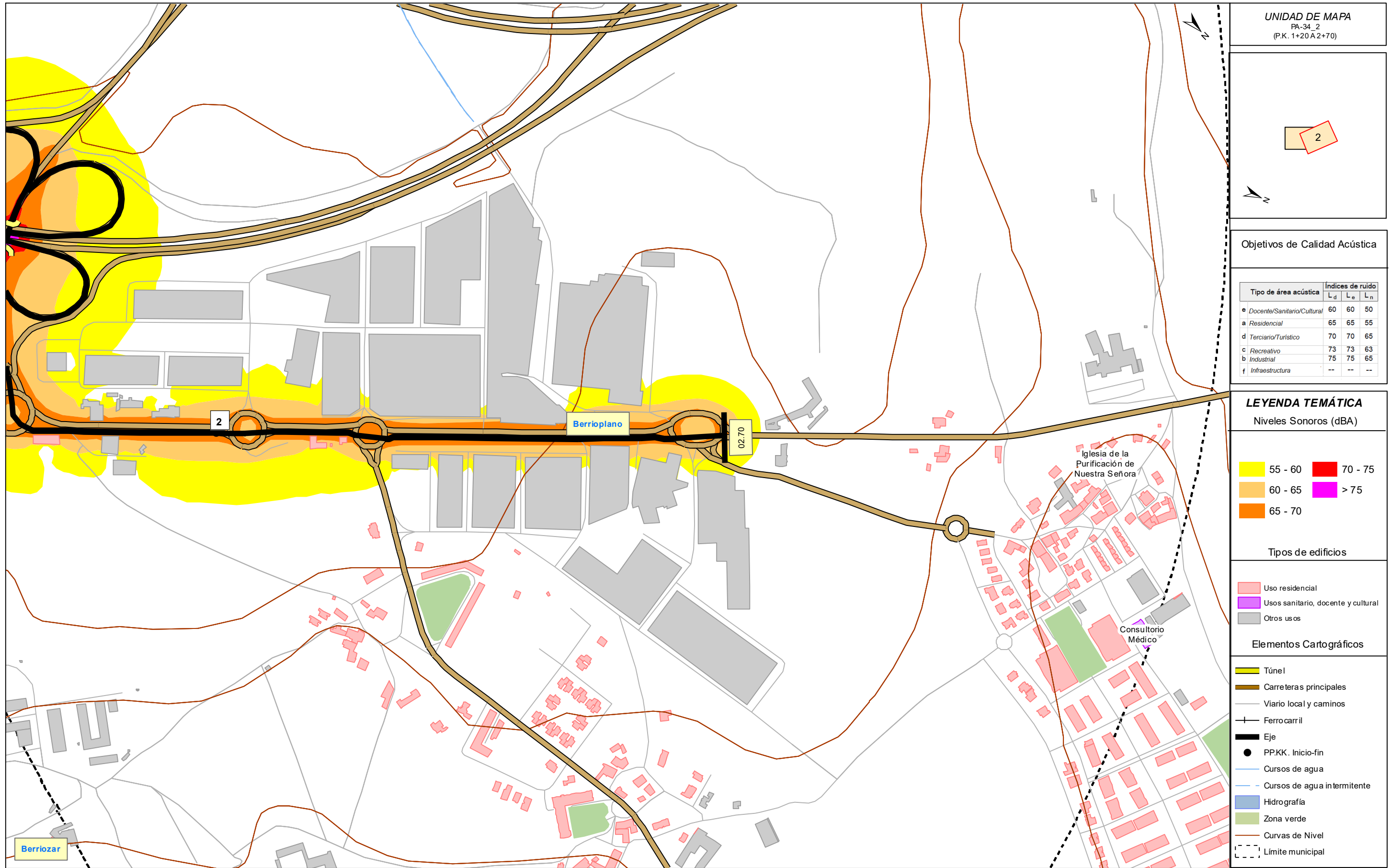
|         |         |
|---------|---------|
| 55 - 60 | 70 - 75 |
| 60 - 65 | > 75    |
| 65 - 70 |         |

**Tipos de edificios**

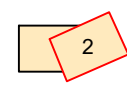
- Uso residencial
- Usos sanitario, docente y cultural
- Otros usos

**Elementos Cartográficos**

- Túnel
- Carreteras principales
- Vialio local y caminos
- Ferrocarril
- Eje
- PP.KK. Inicio-fin
- Cursos de agua
- - - Cursos de agua intermitente
- Hidrografía
- Zona verde
- Curvas de Nivel
- - - Límite municipal



UNIDAD DE MAPA  
PA-34\_2  
(P.K. 1+20 A 2+70)



Objetivos de Calidad Acústica

| Tipo de área acústica        | Índices de ruido |                |                |
|------------------------------|------------------|----------------|----------------|
|                              | L <sub>d</sub>   | L <sub>e</sub> | L <sub>n</sub> |
| e Docente/Sanitario/Cultural | 60               | 60             | 50             |
| a Residencial                | 65               | 65             | 55             |
| d Terciano/Turístico         | 70               | 70             | 65             |
| c Recreativo                 | 73               | 73             | 63             |
| b Industrial                 | 75               | 75             | 65             |
| f Infraestructura            | --               | --             | --             |

LEYENDA TEMÁTICA

Niveles Sonoros (dBA)

|         |         |
|---------|---------|
| 55 - 60 | 70 - 75 |
| 60 - 65 | > 75    |
| 65 - 70 |         |

Tipos de edificios

|                                    |
|------------------------------------|
| Usos sanitario, docente y cultural |
| Usos residenciales                 |
| Otros usos                         |

Elementos Cartográficos

|                             |
|-----------------------------|
| Túnel                       |
| Carreteras principales      |
| Viario local y caminos      |
| Ferrocarril                 |
| Eje                         |
| PP.KK. Inicio-fin           |
| Cursos de agua              |
| Cursos de agua intermitente |
| Hidrografía                 |
| Zona verde                  |
| Curvas de Nivel             |
| Límite municipal            |