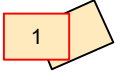




UNIDAD DE MAPA
PA-34_2
(P.K. 1+20 A 2+70)



Objetivos de Calidad Acústica

Tipo de área acústica	Índices de ruido		
	L _d	L _e	L _n
e Docente/Sanitario/Cultural	60	60	50
a Residencial	65	65	55
d Terciano/Turístico	70	70	65
c Recreativo	73	73	63
b Industrial	75	75	65
f Infraestructura	--	--	--

LEYENDA TEMÁTICA

Niveles Sonoros (dBa)

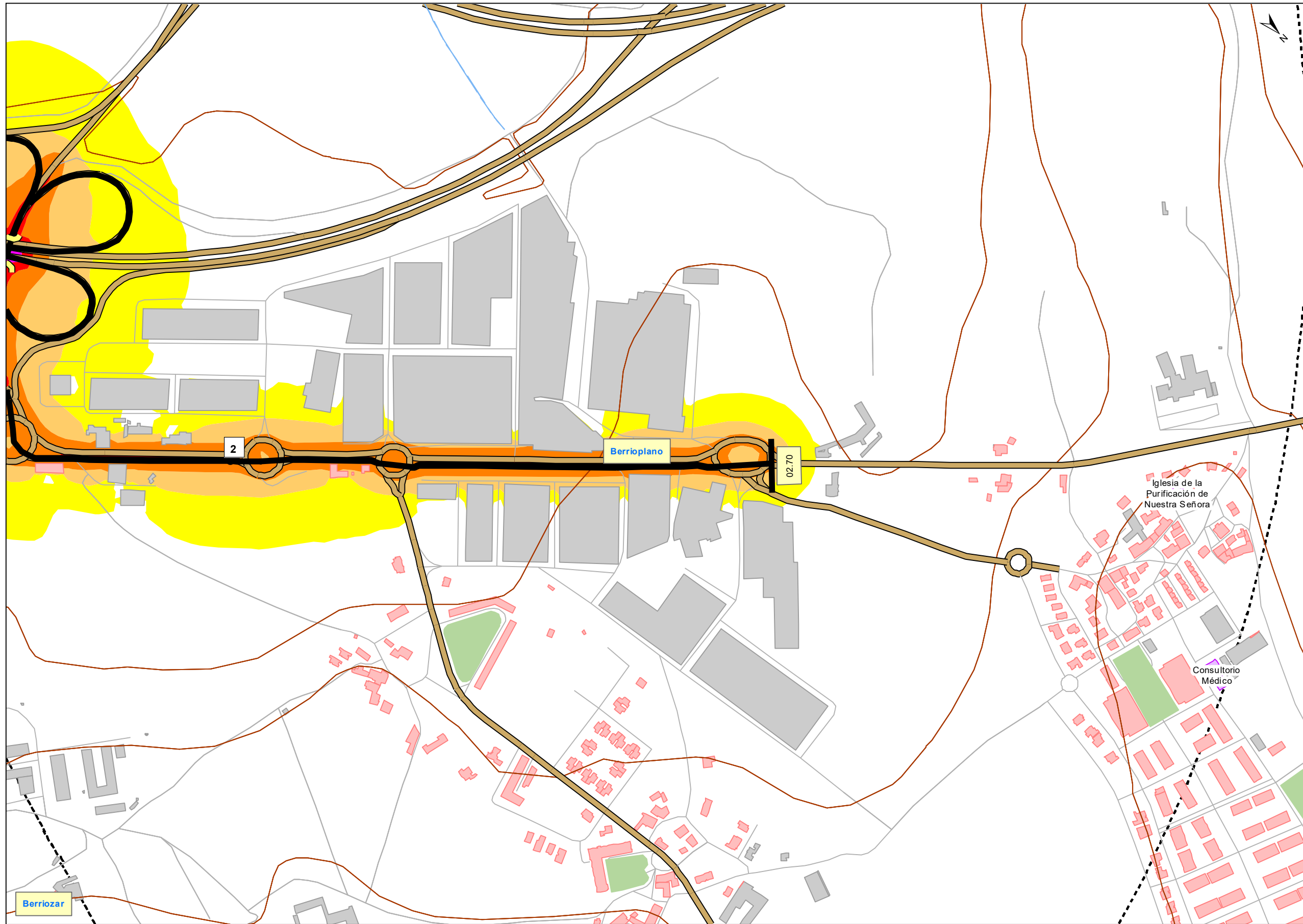
55 - 60	70 - 75
60 - 65	> 75
65 - 70	

Tipos de edificios

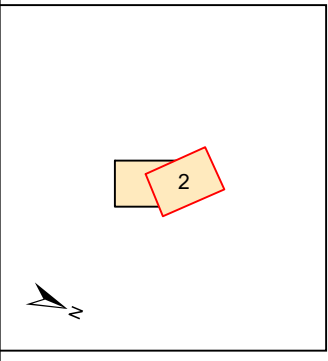
- Uso residencial
- Usos sanitario, docente y cultural
- Otros usos

Elementos Cartográficos

- Túnel
- Carreteras principales
- Viario local y caminos
- Ferrocarril
- Eje
- PP.KK. Inicio-fin
- Cursos de agua
- - - Cursos de agua intermitente
- Hidrografía
- Zona verde
- Curvas de Nivel
- Límite municipal



UNIDAD DE MAPA
PA-34_2
(P.K. 1+20 A 2+70)



Objetivos de Calidad Acústica

Tipo de área acústica	Índices de ruido		
	L _d	L _e	L _n
e Docente/Sanitario/Cultural	60	60	50
a Residencial	65	65	55
d Terciano/Turístico	70	70	65
c Recreativo	73	73	63
b Industrial	75	75	65
f Infraestructura	--	--	--

LEYENDA TEMÁTICA

Niveles Sonoros (dB(A))

55 - 60	70 - 75
60 - 65	> 75
65 - 70	

Tipos de edificios

Usos sanitario, docente y cultural
Usos residenciales
Otros usos

Elementos Cartográficos

Túnel
Carreteras principales
Viario local y caminos
Ferrocarril
Eje
PP.KK. Inicio-fin
Cursos de agua
Cursos de agua intermitente
Hidrografía
Zona verde
Curvas de Nivel
Límite municipal