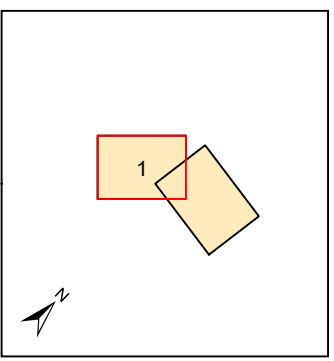


UNIDAD DE MAPA
N-121-B
(P.K. 49+00 A 51+30)



Objetivos de Calidad Acústica

Tipo de área acústica	Índices de ruido		
	L _d	L _n	L _n
e Docente/Sanitario/Cultural	60	60	50
a Residencial	65	65	55
d Terciario/Turístico	70	70	65
c Recreativo	73	73	63
b Industrial	75	75	65
f Infraestructura	--	--	--

LEYENDA TEMÁTICA
Niveles Sonoros (dBA)

 50 - 55	 65 - 70
 55 - 60	 > 70
 60 - 65	

Pantallas y muros

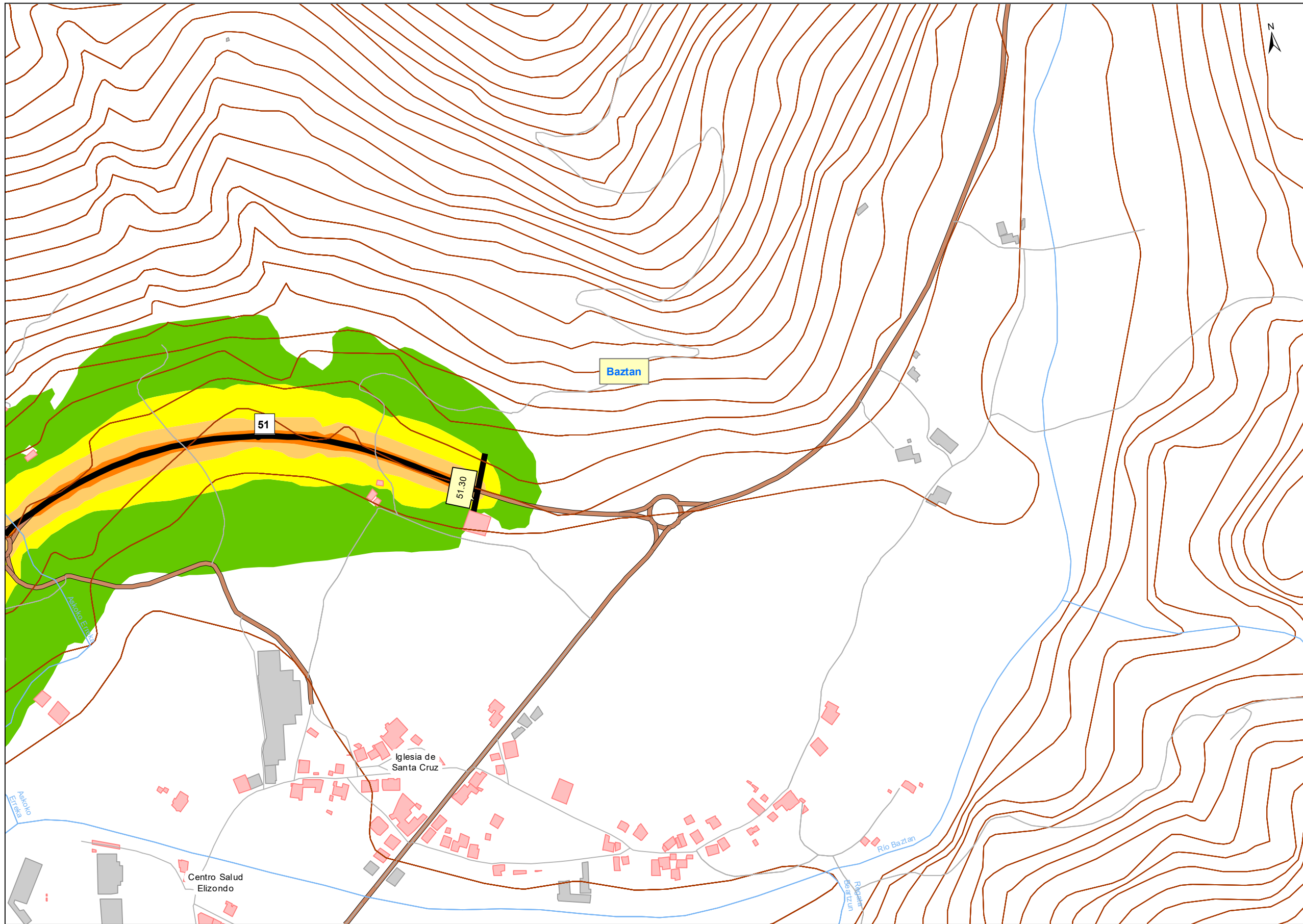
Muros y Pantallas acústicas existente

Tipos de edificios

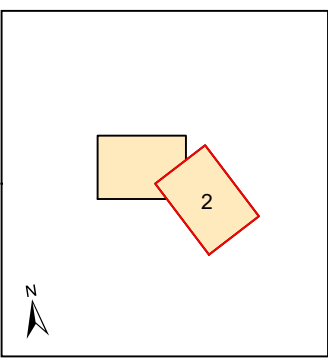
- Uso residencial
- Usos sanitario, docente y cultural
- Otros usos

Elementos Cartográficos

- Túnel
- Carreteras principales
- Vario local y caminos
- Ferrocarril
- Eje
- PP.KK. Inicio-fin
- Cursos de agua
- Cursos de agua intermitente
- Hidrografía
- Zona verde
- Curvas de Nivel
- Límite municipal



UNIDAD DE MAPA
N-121-B
(P.K. 49+00 A 51+30)



Objetivos de Calidad Acústica

Tipo de área acústica	Índices de ruido		
	L _d	L _e	L _n
e Docente/Sanitario/Cultural	60	60	50
a Residencial	65	65	55
d Terciario/Turístico	70	70	65
c Recreativo	73	73	63
b Industrial	75	75	65
f Infraestructura	--	--	--

LEYENDA TEMÁTICA
Niveles Sonoros (dBA)

■ 50 - 55	■ 65 - 70
■ 55 - 60	■ > 70
■ 60 - 65	

Pantallas y muros

▬ Muros y Pantallas acústicas existente

Tipos de edificios

- Uso residencial
- Usos sanitario, docente y cultural
- Otros usos

Elementos Cartográficos

- ▬ Túnel
- ▬ Carreteras principales
- ▬ Vario local y caminos
- + Ferrocarril
- ▬ Eje
- P.P.K.K. Inicio-fin
- ▬ Cursos de agua
- ▬ Cursos de agua intermitente
- ▬ Hidrografía
- ▬ Zona verde
- ▬ Curvas de Nivel
- ▬ Límite municipal